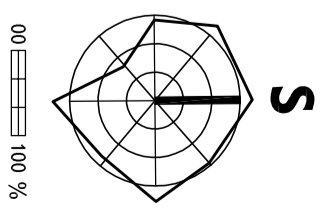
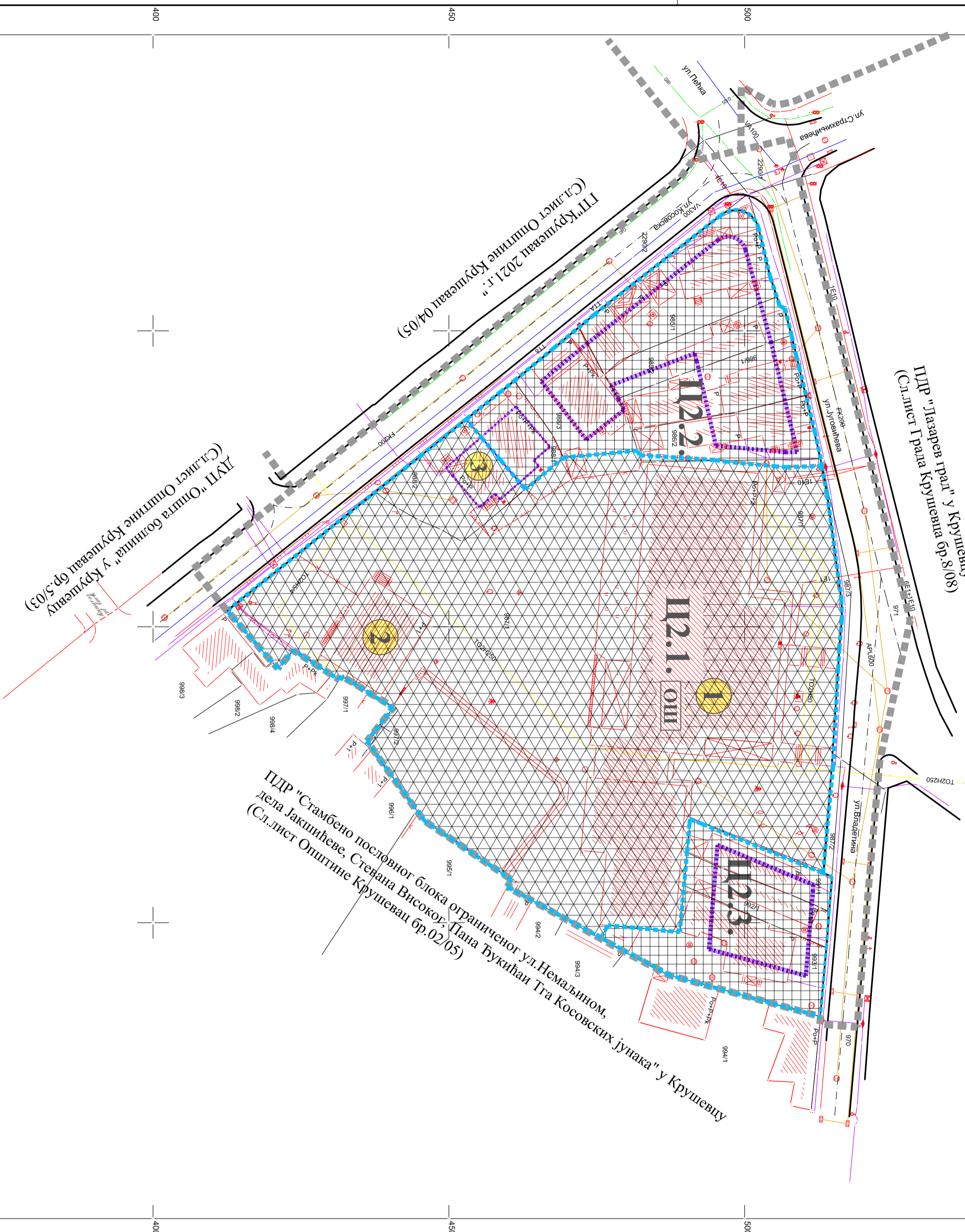


ПДР "Газарев град" у Крушевцу
(Сл.лист Града Крушевца бр.8/08)



ЛЕГЕНДА:

ГРАНИЦЕ

	граница подручја обухваћеног планом = граница грађевинског подручја
	граница урбанистичке целине / потцелине
	граница катастарске парцеле
	фактичко стање
	постојећи објекти
	објекти школског комплекса

ГРАЂЕВИНСКО ЗЕМЉИШТЕ-НАМЕНА ПОВРШИНА

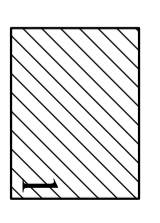
	вишепородично становање са пословањем
	основна школа - (површина јавне намене)
	саобраћајнице - (површина јавне намене)
	површина у оквиру које је дозвољена изградња

израдио/чила: **ГРАДСКА УПРАВА-ГРАД КРУШЕВАЦ**
према одлуци бр.350-195/2013
К.О. Крушевац



назив плана: **ПЛАН ДЕТАЉНЕ РЕГУЛАЦИЈЕ**
стамбено пословног блока ограниченог улицама Немањином, дела Јакшићеве,
Стевана Високог, Пана Буквића и Трга Косовских јунака у Крушевцу
ИЗМЕНА ДЕЛА БЛОКА Ц2

одговорни пројектор: **Лидија Ботићковић, дипл.инж.арх.**



цртеж: **ПЛАНИРАНА НАМЕНА ПОВРШИНА**

датум: **2014. год.**

ОР 1:500

лист бр. **3.**