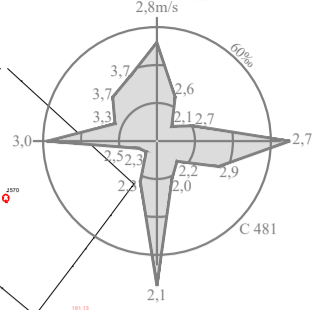


ПДР

ЦЕНТАР 6



север



**ЛЕГЕНДА**

- Граница плана
- Граница урбанистичке зоне
- Граница катастарске парцеле
- Фактичко стање
- 1.3.3.** Ознака урбанистичких подцелина (ПГР "Центар")
- А, Б, Ц** Ознака урбанистичке зоне (ПДР "Центар 6")
- НАМЕНА ПОВРШИНА**
  - Породично становање
  - Површине за образовање и дечју заштиту
  - Неизграђене површине
  - Површине за спорт и рекреацију
  - Површине за комерцијалне делатности
  - Зелене површине
  - Површине у функцији енергетске делатности - ТС
- САОБРАЋАЈНА ИНФРАСТРУКТУРА**
  - Улица у насељу - постојећа
  - Прилазни пут
  - Паркиралиште
  - Објекат наплате паркирања
- ТЕХНИЧКА И КОМУНАЛНА ИНФРАСТРУКТУРА**
  - Електроенергетска инфраструктура**
    - Трафостаница 10/0,4 kV - постојећа
    - Електроенергетски водови - постојећи
  - Електронска комуникациона инфраструктура**
    - ТК вод - постојећи - подземни
  - Хидротехничка инфраструктура**
    - Примарни водовод - постојећи подземни
    - Канализација отпадних вода - постојећа
    - Примарни одвод атмосферских вода - постојећи подземни
    - Регулисан Кожетински поток (затворен канал)
  - Топловод**
    - Топловод и паровод - постојећи - подземни
  - Гасна инфраструктура**
    - Гасовод - постојећи - подземни



ГРАД КРУШЕВАЦ



положај планског подручја  
у односу на план вишег рада

СКУПШТИНА ГРАДА  
КРУШЕВЦА  
председник



ЈАВНО ПРЕДУЗЕЋЕ ЗА УРБАНИЗАМ И ПРОЈЕКТОВАЊЕ КРУШЕВАЦ

ИЗМЕНЕ И ДОПУНЕ ПЛАНА ДЕТАЉНЕ РЕГУЛАЦИЈЕ "ЦЕНТАР 6"  
ЗА ДЕО УРБАНИСТИЧКЕ ЗОНЕ "Б" И "Ц" У КРУШЕВЦУ

графички прилог:

**ПОСТОЈЕЋЕ СТАЊЕ**

руководилац израде:

одговорни урбаниста:  
Биљана Тимотијевић Арсић, дипл.инж.арх.

размера:  
**1:1000**

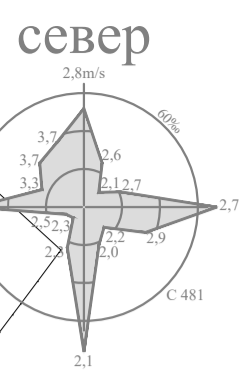
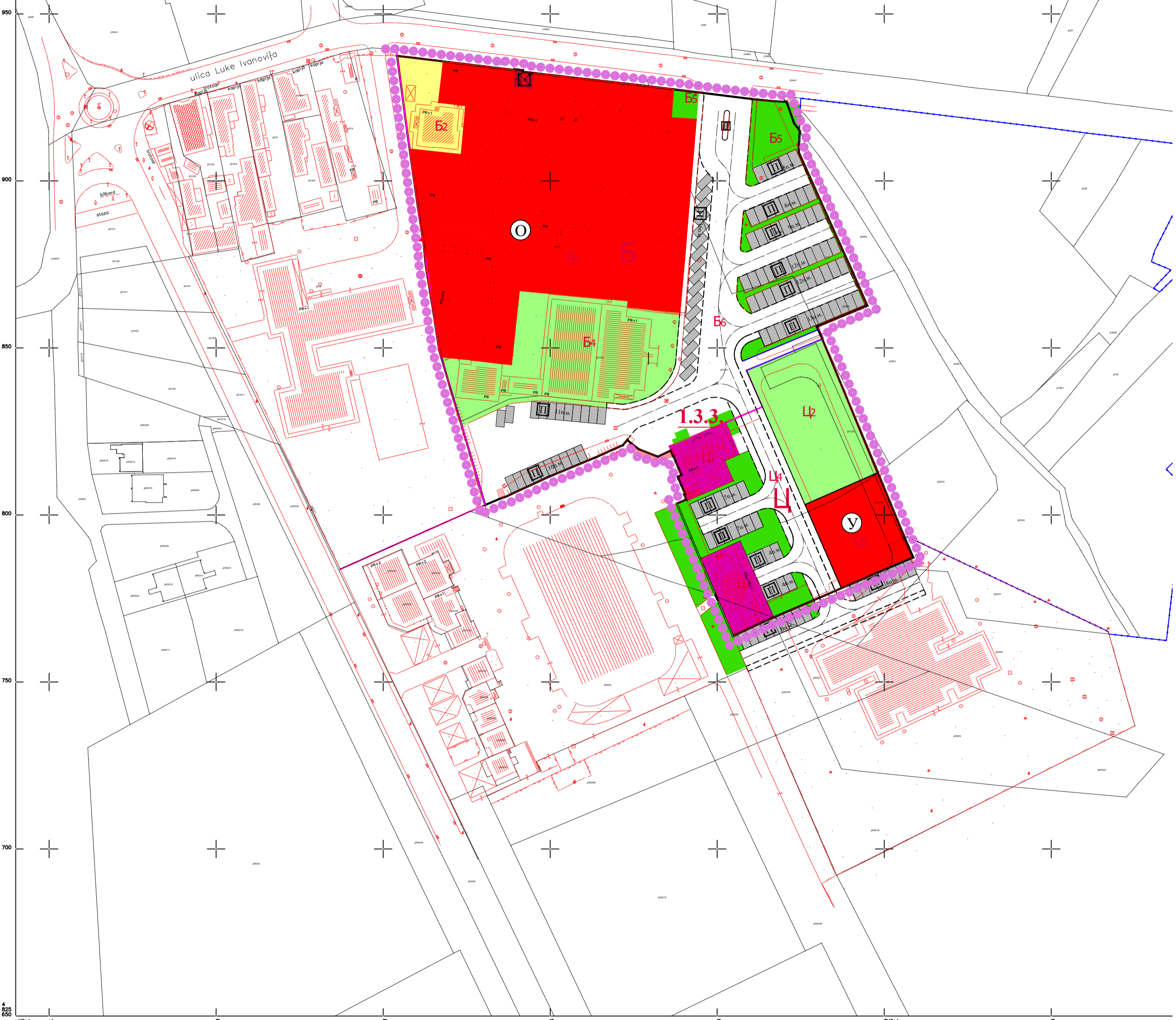
Сл. лист града Крушевца бр.:  
**06/2024**

лист:  
**01**



ПДР

ЦЕНТАР 6



**ЛЕГЕНДА**

- Граница плана
- Граница урбанистичке зоне
- Граница катастарске парцеле
- Фактичко стање
- 1.3.3.** Ознака урбанистичких подцелина (ПГР "Центар")
- А, Б, Ц** Ознака урбанистичке зоне (ПДР "Центар 6")

**НАМЕНА ПОВРШИНА**

- Породично становање
- Површине за образовање и дечју заштиту
- Површине за објекте државне управе и локалне самоуправе
- Површине за спорт и рекреацију
- Површине за комерцијалне делатности
- Зелене површине
- Површине у функцији енергетске делатности - ТС

**САОБРАЋАЈНА ИНФРАСТРУКТУРА**

- Пешачка стаза - планирана
- Улица у насељу - постојећа
- Улица у насељу - планирана
- Прилазни пут

- Паркиралиште
- Објекат наплате паркирања

**ТЕХНИЧКА И КОМУНАЛНА ИНФРАСТРУКТУРА**

- Електроенергетска инфраструктура
- Трафостаница 10/0,4 kV - постојећа



ГРАД КРУШЕВАЦ



положај планског подручја  
у односу на план вишег рада

СКУПШТИНА ГРАДА  
КРУШЕВЦА  
председник



ЈАВНО ПРЕДУЗЕЋЕ ЗА УРБАНИЗАМ И ПРОЈЕКТОВАЊЕ КРУШЕВАЦ

ИЗМЕНЕ И ДОПУНЕ ПЛАНА ДЕТАЉНЕ РЕГУЛАЦИЈЕ "ЦЕНТАР 6"  
ЗА ДЕО УРБАНИСТИЧКЕ ЗОНЕ "Б" И "Ц" У КРУШЕВЦУ

графички прилог:

ПЛАН НАМЕНЕ ПОВРШИНА

руководилац израде:

одговорни урбаниста:

Биљана Тимотијевић Арсић, дипл.инж.арх.

размера:  
1:1000

Сл. лист града Крушевца бр.:  
06/2024

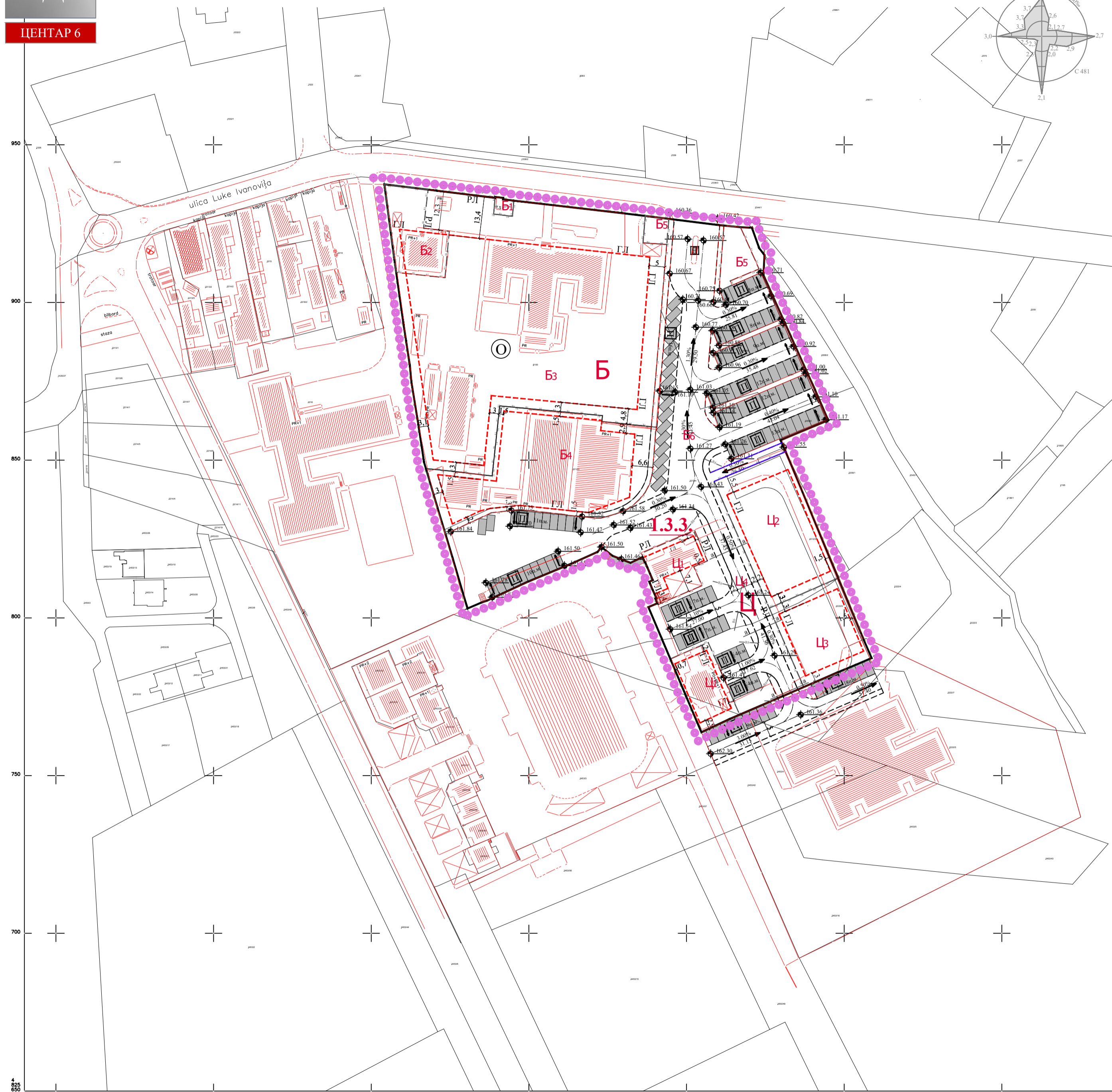
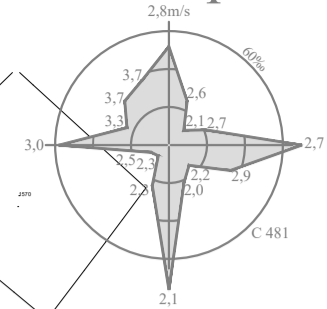
лист:  
02



ПДР

ЦЕНТАР 6

север



**ЛЕГЕНДА**

- Граница плана
- Граница катастарске парцеле
- Фактичко стање
- 1.3.3.** Ознака урбанистичких подцелина (ПГР "Центар")
- А, Б, Ц** Ознака урбанистичке зоне (ПДР "Центар 6")

**САОБРАЋАЈНА ИНФРАСТРУКТУРА**

- Пешачка стаза - планирана
- Улица у насељу - постојећа
- Улица у насељу - планирана
- Прилазни пут
- Паркиралиште
- Објекти наплате паркирања

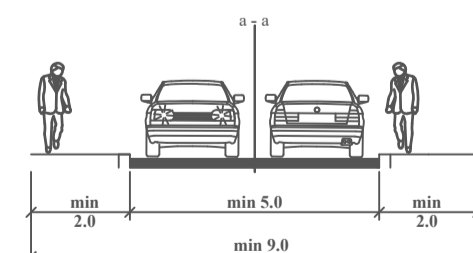
**УРБАНИСТИЧКА РЕГУЛАЦИЈА**

- Регулациона линија
- Грађевинска линија

**НИВЕЛАЦИЈА**

- Апсолутна кота саобраћајнице
- Подужни нагиб саобраћајнице

**ПОПРЕЧНИ ПРОФИЛИ САОБРАЋАЈНИЦА**



ГРАД КРУШЕВАЦ



положај планског подручја  
у односу на план вишег рада

СКУПШТИНА ГРАДА  
КРУШЕВЦА  
председник



ЈАВНО ПРЕДУЗЕЋЕ ЗА УРБАНИЗАМ И ПРОЈЕКТОВАЊЕ КРУШЕВАЦ

ИЗМЕНЕ И ДОПУНЕ ПЛАНА ДЕТАЉНЕ РЕГУЛАЦИЈЕ "ЦЕНТАР 6"  
ЗА ДЕО УРБАНИСТИЧКЕ ЗОНЕ "Б" И "Ц" У КРУШЕВЦУ

графички прилог:

**ПЛАН САОБРАЋАЈНИЦА И  
РЕГУЛАЦИОНО-НИВЕЛАЦИОНИ ПЛАН**

руководилац израде:

одговорни урбаниста:  
**Биљана Тимотијевић Арсић**, дипл.инж.арх.

обрађивачи:

саобраћајна инфраструктура:  
**Предраг Арсић**, дипл.инж.саоб.

нивелација:  
**Ирена Петровић**, дипл.инж.грађ.

**Миљана Милосављевић**, маст.инж.грађ.

размера:  
**1:1000**

Сл. лист града Крушевца бр.:  
**06/2024**

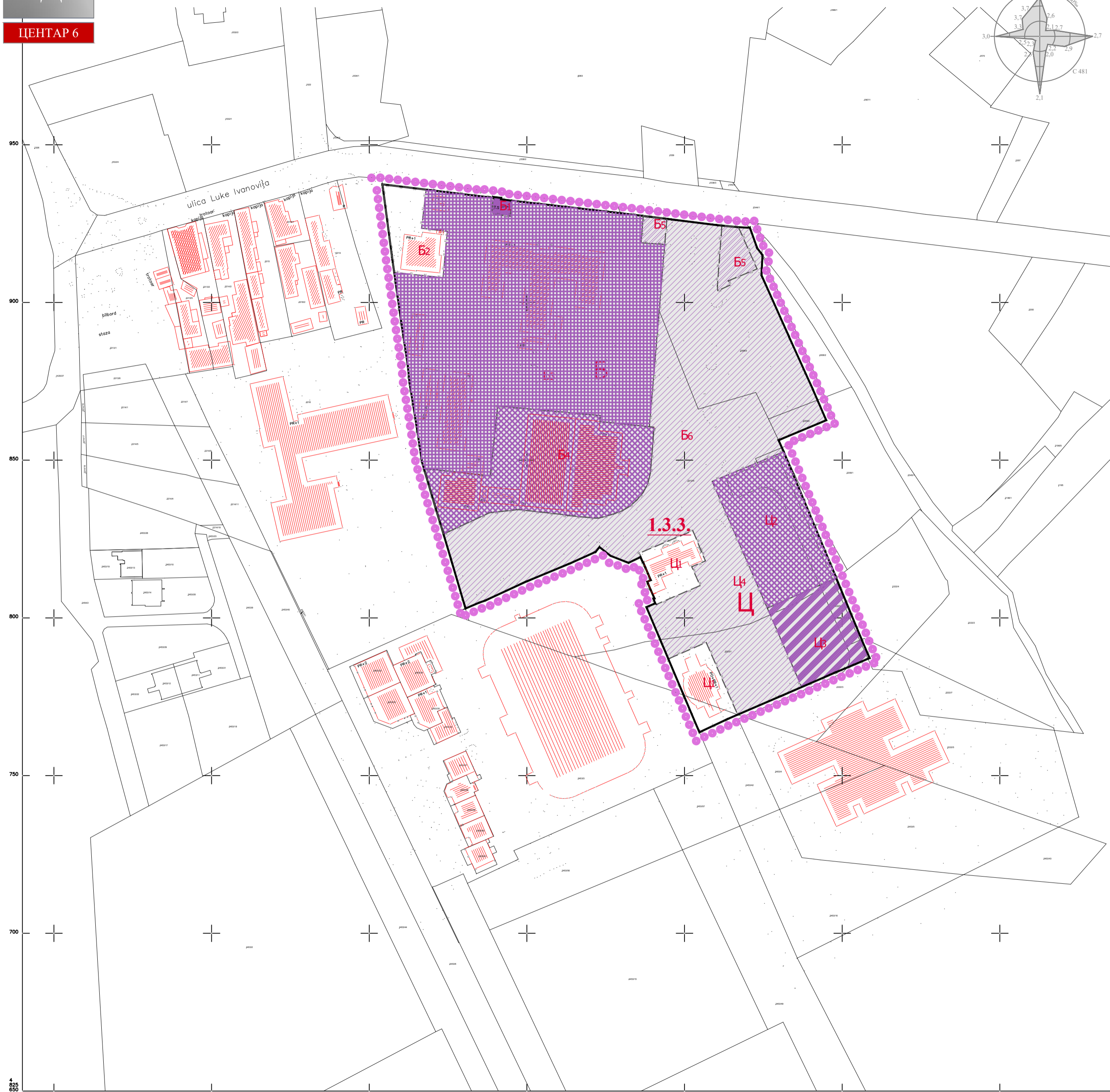
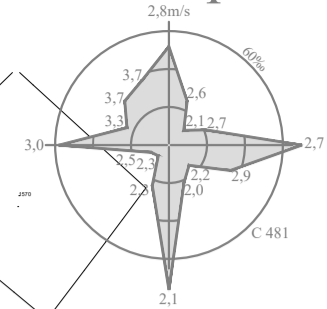
лист:  
**03**



ПДР

ЦЕНТАР 6

север



**ЛЕГЕНДА**

- Граница плана
- Граница катастарске парцеле
- — — — — Регулациона линија = граница површине јавне намене
- **ПОВРШИНЕ ЈАВНЕ НАМЕНЕ**
- ▨ Саобраћајнице у укупном профилу
- ▩ Зелене површине-трг
- ▤ Површине за образовање и децују заштиту
- ▧ Површине за објекте државне управе и локалне самоуправе
- ▥ Површине за спорт и рекреацију
- ▦ Електроенергетска инфратрукура - TC10/0,4 kV
- **ПОВРШИНЕ ОСТАЛИХ НАМЕНА**



ГРАД КРУШЕВАЦ



положај планског подручја  
у односу на план вишег рада

СКУПШТИНА ГРАДА  
КРУШЕВЦА  
председник



ЈАВНО ПРЕДУЗЕЋЕ ЗА УРБАНИЗАМ И ПРОЈЕКТОВАЊЕ КРУШЕВАЦ

ИЗМЕНЕ И ДОПУНЕ ПЛАНА ДЕТАЉНЕ РЕГУЛАЦИЈЕ "ЦЕНТАР 6"  
ЗА ДЕО УРБАНИСТИЧКЕ ЗОНЕ "Б" И "Ц" У КРУШЕВЦУ

графички прилог:

**ПЛАН ПОВРШИНА ЈАВНЕ НАМЕНЕ**

руководилац израде:

одговорни урбаниста:  
Биљана Тимотијевић Арсић, дипл.инж.арх.

размера:  
**1:1000**

Сл. лист града Крушевца бр.:  
**06/2024**

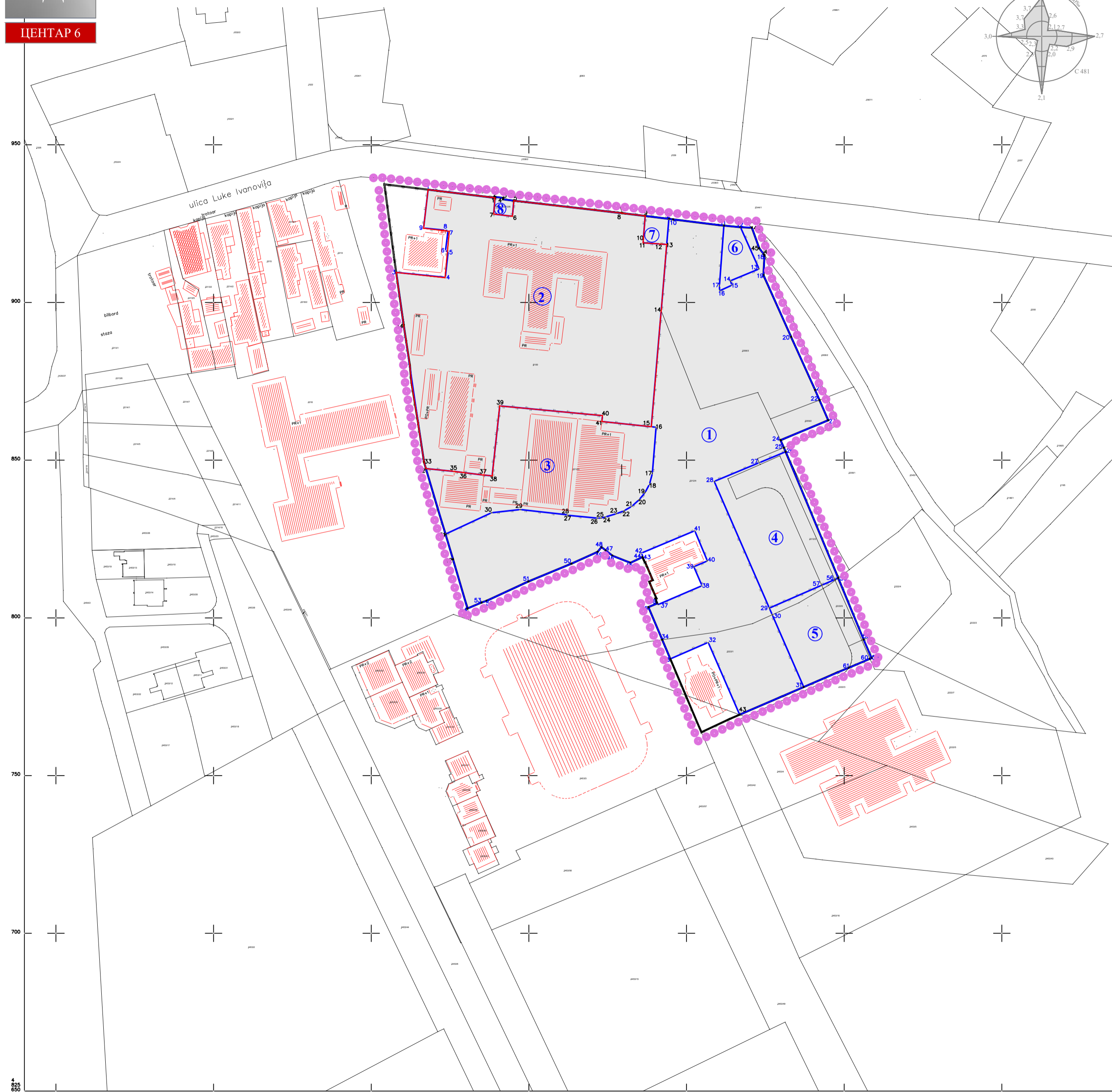
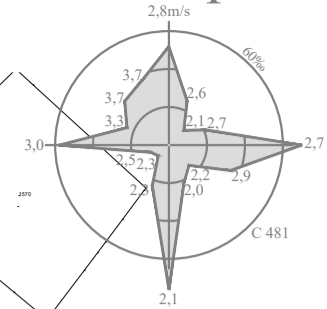
лист:  
**04**










ПДР

ЦЕНТАР 6

север



**ЛЕГЕНДА**

-  Граница плана
-  Граница катастарске парцеле
-  Јавне површине
-  Граница новоформиране грађевинске парцеле јавне намене
-  Ознака новоформиране грађевинске парцеле јавне намене
-  1,2,3,... Ознаке катастарских тачака које задржавају координате
-  1,2,3,... Ознаке новопроектованих тачака



ГРАД КРУШЕВАЦ



положај планског подручја  
у односу на план вишег рада

СКУПШТИНА ГРАДА  
КРУШЕВЦА  
председник



ЈАВНО ПРЕДУЗЕЋЕ ЗА УРБАНИЗАМ И ПРОЈЕКТОВАЊЕ КРУШЕВЦА

ИЗМЕНЕ И ДОПУНЕ ПЛАНА ДЕТАЉНЕ РЕГУЛАЦИЈЕ "ЦЕНТАР 6"  
ЗА ДЕО УРБАНИСТИЧКЕ ЗОНЕ "Б" И "Ц" У КРУШЕВЦУ

графички прилог:

**ПЛАН ГРАЂЕВИНСКИХ ПАРЦЕЛА  
ЈАВНЕ НАМЕНЕ**  
са аналитичко-геодетским елементима за обележавање

руководилац израде:

одговорни урбаниста:  
**Биљана Тимотијевић Арсић**, дипл.инж.арх.

израда: "ГЕОУРБАН" ДОО

обрађивач:  
**Војислав Дивац**, маш.инж.

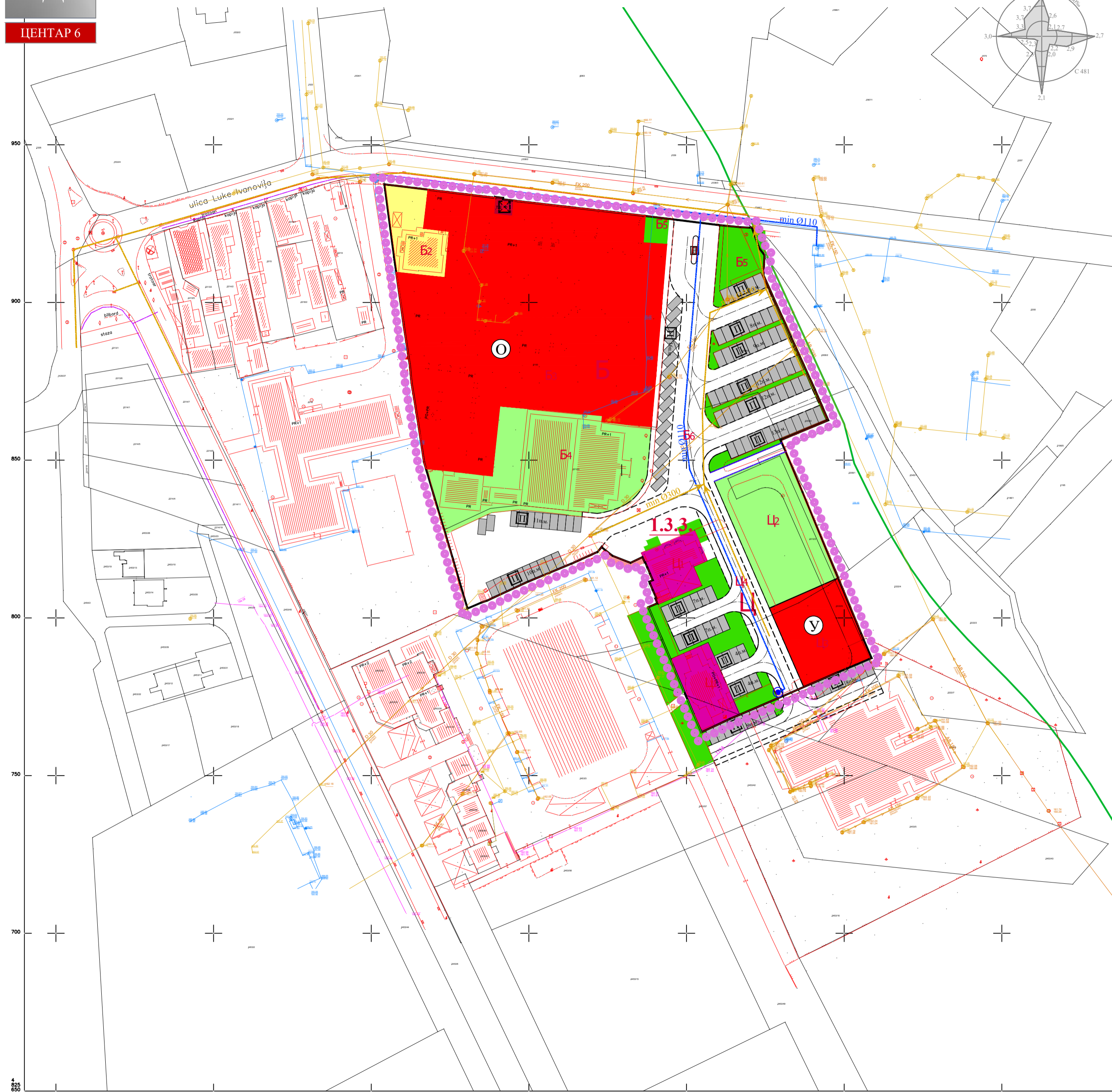
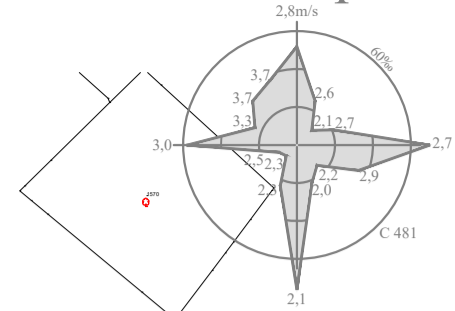
директор:  
**Милица Дивац**, мастер геод.инж.

размера:  
**1:1000**

Сл. лист града Крушевца бр.:  
**06/2024**

лист:  
**05**





**ЛЕГЕНДА**

**НАМЕНА ПОВРШИНА**

- Породично становање
- O Површине за образовање и дејћу заштиту
- У Површине за објекте државне управе и локалне самоуправе
- Површине за спорт и рекреацију
- Површине за комерцијалне делатности
- Зелене површине
- Површине у функцији енергетске делатности - ТС

**САОБРАЋАЈНА ИНФРАСТРУКТУРА**

- Пешачка стаза - планирана
- Улица у насељу - постојећа
- Улица у насељу - планирана
- Прилазни пут
- П Паркиралиште
- Н Објекти наплате паркирања

**ТЕХНИЧКА И КОМУНАЛНА ИНФРАСТРУКТУРА**

Хидротехничка инфраструктура

- Примарни водовод - постојећи подземни
- Канализација отпадних вода - постојећа
- Примарни одвод атмосферских вода - постојећи подземни
- Регулисан Кожетински поток (затворен канал)
- Примарни водовод - планирани подземни
- Хидрант - планирани
- Примарни одвод атмосферских вода - планирани подземни



**ГРАД КРУШЕВАЦ**



положај планског подручја  
у односу на план вишег рада

СКУПШТИНА ГРАДА  
КРУШЕВЦА  
председник



ЈАВНО ПРЕДУЗЕЋЕ ЗА УРБАНИЗАМ И ПРОЈЕКТОВАЊЕ КРУШЕВАЦ

**ИЗМЕНЕ И ДОПУНЕ ПЛАНА ДЕТАЉНЕ РЕГУЛАЦИЈЕ "ЦЕНТАР 6"  
ЗА ДЕО УРБАНИСТИЧКЕ ЗОНЕ "Б" И "Ц" У КРУШЕВЦУ**

графички прилог:  
**ПЛАН ХИДРОТЕХНИЧКЕ  
ИНФРАСТРУКТУРЕ**

руководилац израде:  
одговорни урбаниста:  
**Биљана Тимотијевић Арсић**, дипл.инж.арх.

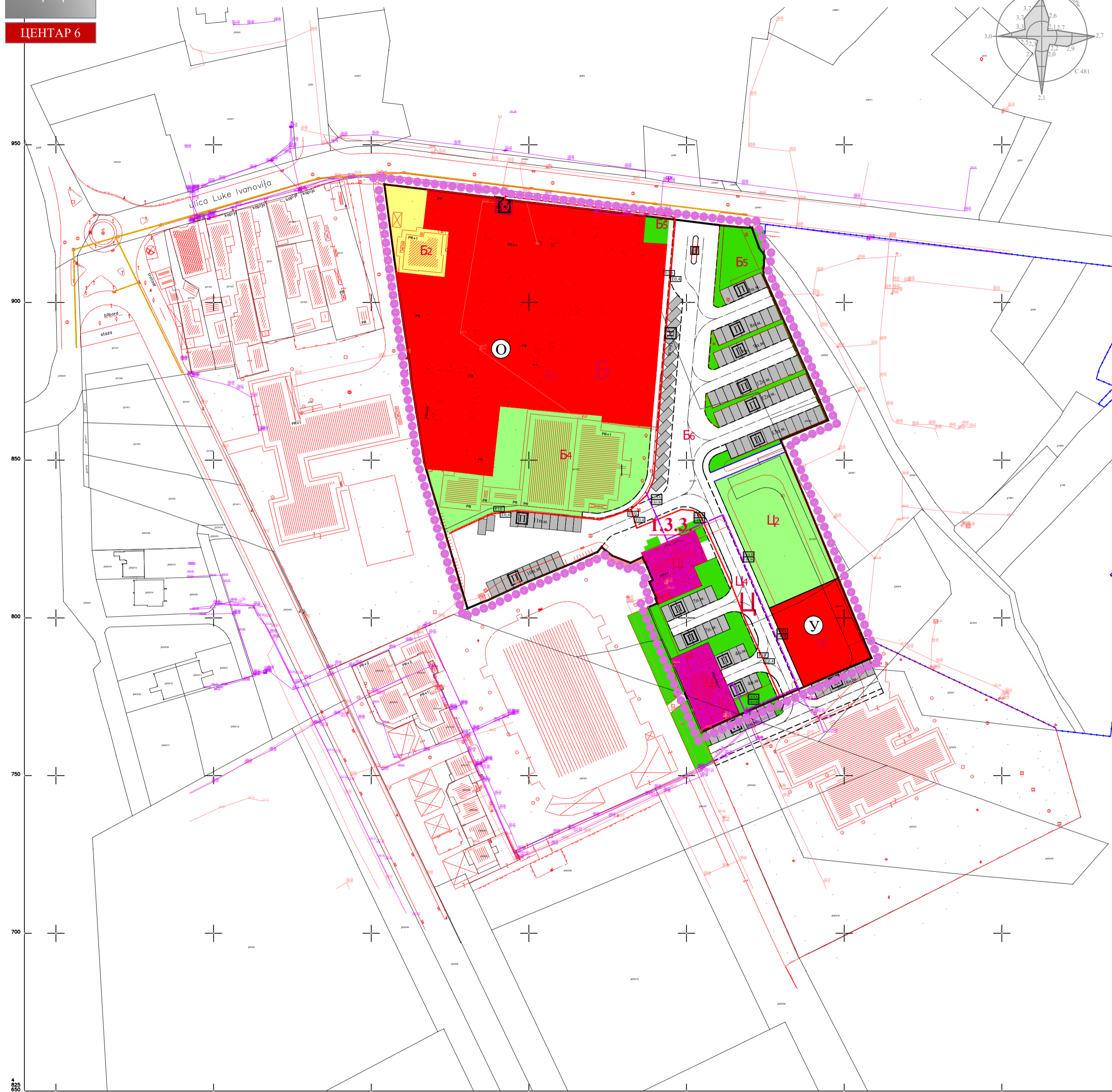
обрађивач:  
**Славица Николић**, дипл.грађ.инж.

размера:  
**1:1000**

Сл. лист града Крушевца бр.:  
**06/2024**

лист:  
**06**





## ЛЕГЕНДА

## НАМЕНА ПОВРШИНА

- Породично становање
- O Површине за образовање и дечју заштиту
- Y Површине за објекте државне управе и локалне самоуправе
- Површине за спорт и рекреацију
- Површине за комерцијалне делатности
- Зелене површине
- Површине у функцији енергетске делатности - ТС

## САОБРАЋАЈНА ИНФРАСТРУКТУРА

- Пешачка стаза - планирана
- Улица у насељу - постојећа
- Улица у насељу - планирана
- Прилазни пут
- П Паркиралиште
- Н Објекти наплате паркирања

## ТЕХНИЧКА И КОМУНАЛНА ИНФРАСТРУКТУРА

## Електроенергетска инфраструктура

- X Трафостаница 10/0,4 kV - постојећа
- Електроенергетски водови - постојећи
- Електроенергетски вод 10kv - подземни - планирани
- Електроенергетски вод 0,4kv - подземни - планирани

## Електронска комуникациона инфраструктура

- ТК вод - постојећи
- Телекомуникација канализација - подземна - планирана
- Оптички кабл - подземни - планирани



## ГРАД КРУШЕВАЦ



положај планског подручја  
у односу на план вишег рада

СКУПШТИНА ГРАДА  
КРУШЕВЦА  
председник



ЈАВНО ПРЕДУЗЕЋЕ ЗА УРБАНИЗАМ И ПРОЈЕКТОВАЊЕ КРУШЕВАЦ

ИЗМЕНЕ И ДОПУНЕ ПЛАНА ДЕТАЉНЕ РЕГУЛАЦИЈЕ "ЦЕНТАР 6"  
ЗА ДЕО УРБАНИСТИЧКЕ ЗОНЕ "Б" И "Ц" У КРУШЕВЦУ

графички прилог:

## ПЛАН ЕЛЕКТРОЕНЕРГЕТИКЕ И ТК

руководилац израде:

одговорни урбаниста:  
Биљана Тимотијевић Арсић, дипл.инж.арх.

обрађивач - електроенергетика:

одговорни урбаниста:  
Драгослав Радојевић, дипл.инж.ел.

обрађивач - ТК:

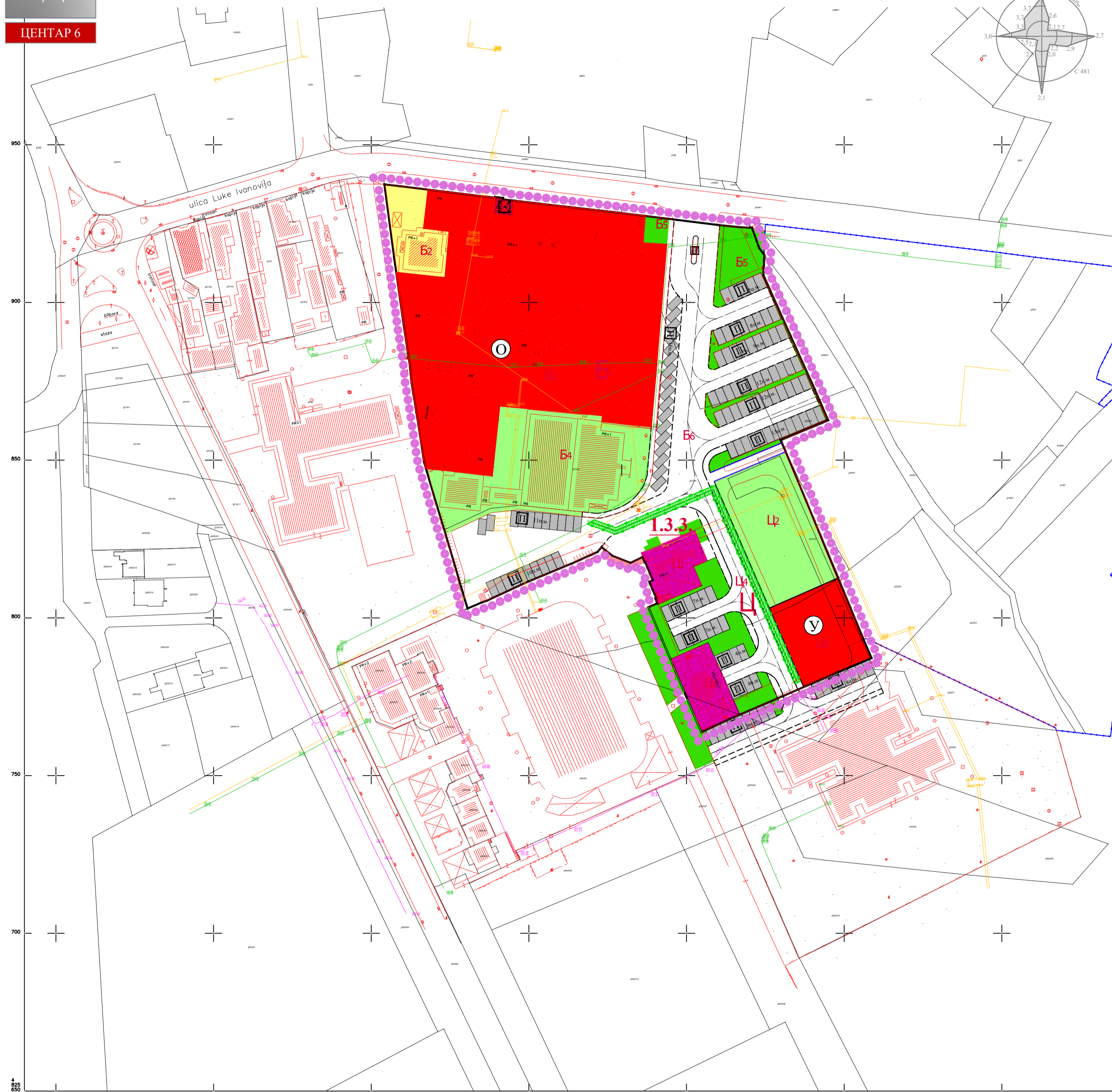
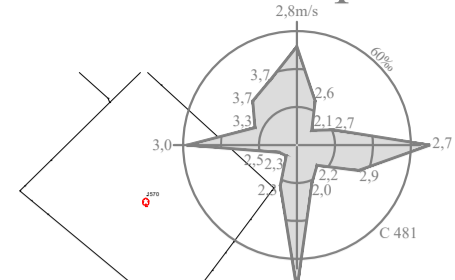
Слободан Николић, дипл.инж.ел.

размера:  
1:1000

Сл. лист града Крушевца бр.:  
06/2024

лист:  
07





## ЛЕГЕНДА

## НАМЕНА ПОВРШИНА

- Породично становање
- Површине за образовање и децју заштиту
- Површине за објекте државне управе и локалне самоуправе
- Површине за спорт и рекреацију
- Површине за комерцијалне делатности
- Зелене површине
- Површине у функцији енергетске делатности - ТС

## САОБРАЋАЈНА ИНФРАСТРУКТУРА

- Пешачка стаза - планирана
- Улица у насељу - постојећа
- Улица у насељу - планирана
- Прилазни пут
- Паркиралиште
- Објекти наплате паркирања

ЗАШТИТНИ ПОЈАСЕВИ ЛИНИЈСКИХ  
ИНФРАСТРУКТУРНИХ КОРИДОРА

- Заштитни појас гасовода (низак притисак - 2x1m од осе гасовода)

## ТЕХНИЧКА И КОМУНАЛНА ИНФРАСТРУКТУРА

## Топловод

- Топловод и паровод - постојећи - подземни

## Гасна инфраструктура

- Гасовод - постојећи - подземни
- Гасовод подземни - планирани



## ГРАД КРУШЕВАЦ



положај планског подручја  
у односу на план вишег рада

СКУПШТИНА ГРАДА  
КРУШЕВЦА  
председник



ЈАВНО ПРЕДУЗЕЋЕ ЗА УРБАНИЗАМ И ПРОЈЕКТОВАЊЕ КРУШЕВАЦ

ИЗМЕНЕ И ДОПУНЕ ПЛАНА ДЕТАЉНЕ РЕГУЛАЦИЈЕ "ЦЕНТАР 6"  
ЗА ДЕО УРБАНИСТИЧКЕ ЗОНЕ "Б" И "Ц" У КРУШЕВЦУ

графички прилог:

## ПЛАН ГАСИФИКАЦИЈЕ

руководилац израде:

одговорни урбаниста:  
Биљана Тимотијевић Арсић, дипл.инж.арх.

обрађивач:

Миљан Марковић, инж.маш.

размера:

1:1000

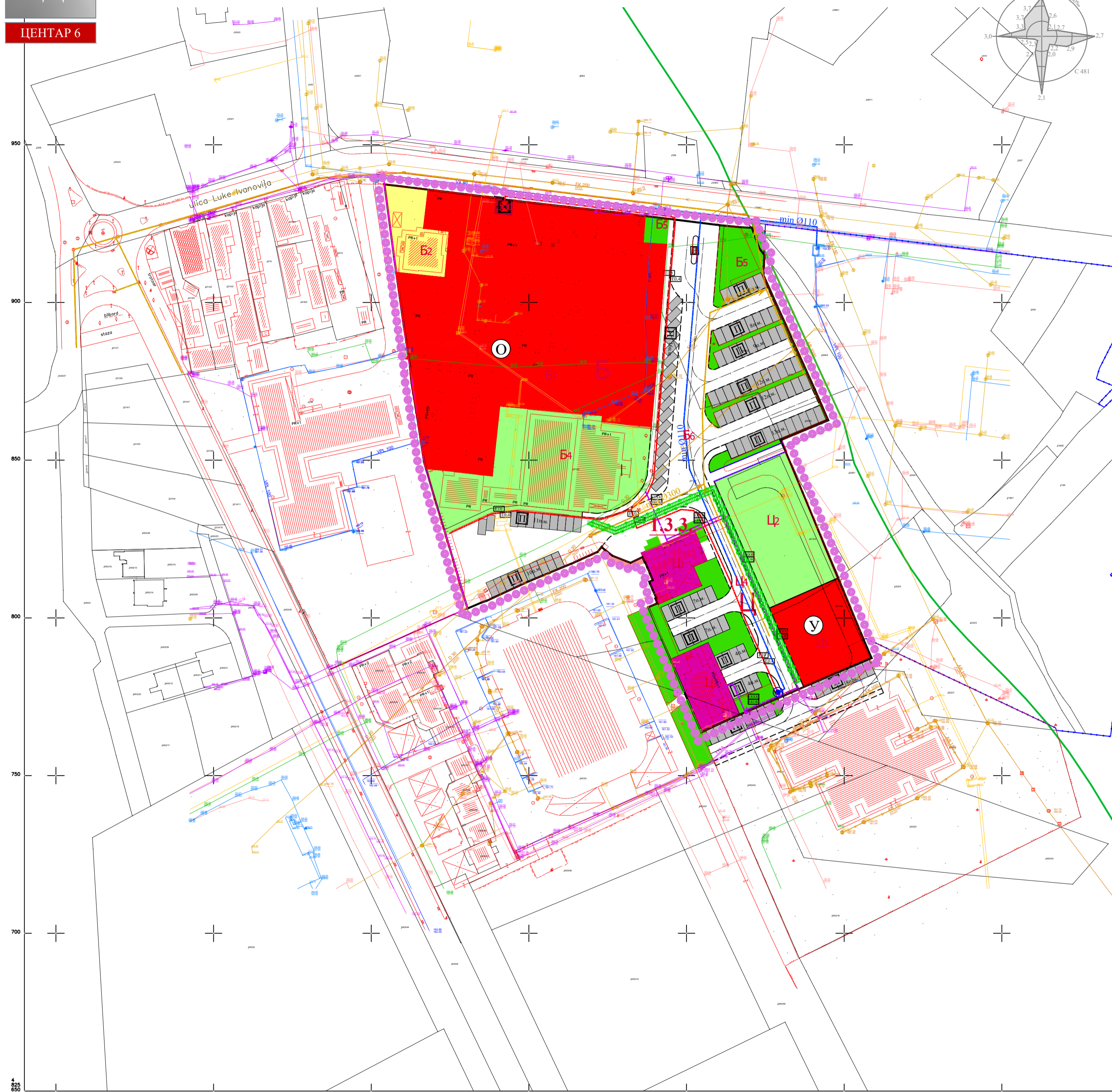
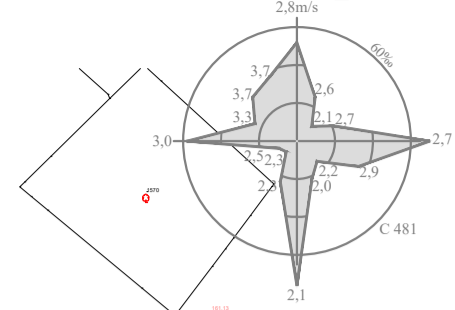
Сл. лист града Крушевца бр.:

06/2024

лист:

08





**ЛЕГЕНДА**

**НАМЕНА ПОВРШИНА**

- Породично становање
- O Површине за образовање и деџу заштиту
- y Површине за објекте државне управе и локалне самоуправе
- Површине за спорт и рекреацију
- Површине за комерцијалне делатности
- Зелене површине
- Површине у функцији енергетске делатности - ТС

**САОБРАЋАЈНА ИНФРАСТРУКТУРА**

- Пешачка стаза - планирана
- Улица у насељу - постојећа
- Улица у насељу - планирана
- Прилазни пут
- П Паркиралиште
- Н Објекти наплате паркирања

**ЗАШТИТНИ ПОЈАСЕВИ ЛИНИЈСКИХ ИНФРАСТРУКТУРНИХ КОРИДОРА**

- Заштитни појас гасовода (низак притисак - 2x1m од осе гасовода)

**ТЕХНИЧКА И КОМУНАЛНА ИНФРАСТРУКТУРА**

Електроенергетска инфраструктура

- Трафостаница 10/0,4 kV - постојећа
- Електроенергетски водови - постојећи
- Електроенергетски вод 10kv - подземни - планирани
- Електроенергетски вод 0,4kv - подземни - планирани

Електронска комуникациона инфраструктура

- ТК вод - постојећи
- Телекомуникација канализација - подземна - планирана
- Оптички кабл - подземни - планирани

Хидротехничка инфраструктура

- Примарни водовод - постојећи подземни
- Канализација отпадних вода - постојећа
- Примарни одвод атмосферских вода - постојећи подземни
- Регулисан Кожегински поток (затворен канал)
- Примарни водовод - планирани подземни
- Хидрант - планирани
- Примарни одвод атмосферских вода - планирани подземни

Топловод

- Топловод и паровод - постојећи - подземни



**ГРАД КРУШЕВАЦ**



положај планског подручја  
у односу на план вишег рада

СКУПШТИНА ГРАДА  
КРУШЕВЦА  
председник



ЈАВНО ПРЕДУЗЕЋЕ ЗА УРБАНИЗАМ И ПРОЈЕКТОВАЊЕ КРУШЕВАЦ

**ИЗМЕНЕ И ДОПУНЕ ПЛАНА ДЕТАЉНЕ РЕГУЛАЦИЈЕ "ЦЕНТАР 6"  
ЗА ДЕО УРБАНИСТИЧКЕ ЗОНЕ "Б" И "Ц" У КРУШЕВЦУ**

графички прилог:

**СИНХРОН ПЛАН ИНФРАСТРУКТУРЕ**

руководилац израде:

одговорни урбаниста:  
**Биљана Тимотијевић Арсић, дипл.инж.арх.**

размера:  
**1:1000**

Сл. лист града Крушевца бр.:  
**06/2024**

лист:  
**09**