


Republika Srbija
Grad Kruševac
K.O. Kruševac



ГРАД КРУШЕВАЦ

Република Србија



ЈАВНО ПРЕДУЗЕЋЕ ЗА УРБАНИЗАМ И ПРОЈЕКТОВАЊЕ
Крушевац

ЛЕГЕНДА

- граница плана детаљне регулације=граница грађевинског подручја
- граница урбанистичке целине
- граница катастарске парцеле
- фактичко стање
- 3.1.2.** ознака урбанистичке целине

НАМЕНА ПОВРШИНА

ГРАЂЕВИНСКО ЗЕМЉИШТЕ

- становање
- комерцијалне делатности
- привредне делатности
- јавне функције
- ветеринарска станица
- неизграђене површине
- неуређене површине приобаља реке Расине

ВОДНО ЗЕМЉИШТЕ

- водоток I реда - река Расина (постојеће корито реке)
- небрањено подручје-појас инундације

ИНФРАСТРУКТУРНИ СИСТЕМИ

САОБРАЋАЈНА ИНФРАСТРУКТУРА

- примарна градска саобраћајница
- терцијалне саобраћајнице и приступне површине
- постојећи мост
- постојећа регулација

КОМУНАЛНА ИНФРАСТРУКТУРА

- постојећа водоводна мрежа
- постојећа фекална канализација
- постојећа електроенергетска мрежа
- постојећа ТТ мрежа
- постојећа траса гасовода

ПЛАН ДЕТАЉНЕ РЕГУЛАЦИЈЕ "БИВОЉЕ 1" У КРУШЕВЦУ

графички прилог:

ПОСТОЈЕЋЕ СТАЊЕ

руководилац израде-одговорни урбаниста:

Лидија Богићевић, дипл.инж.арх. _____

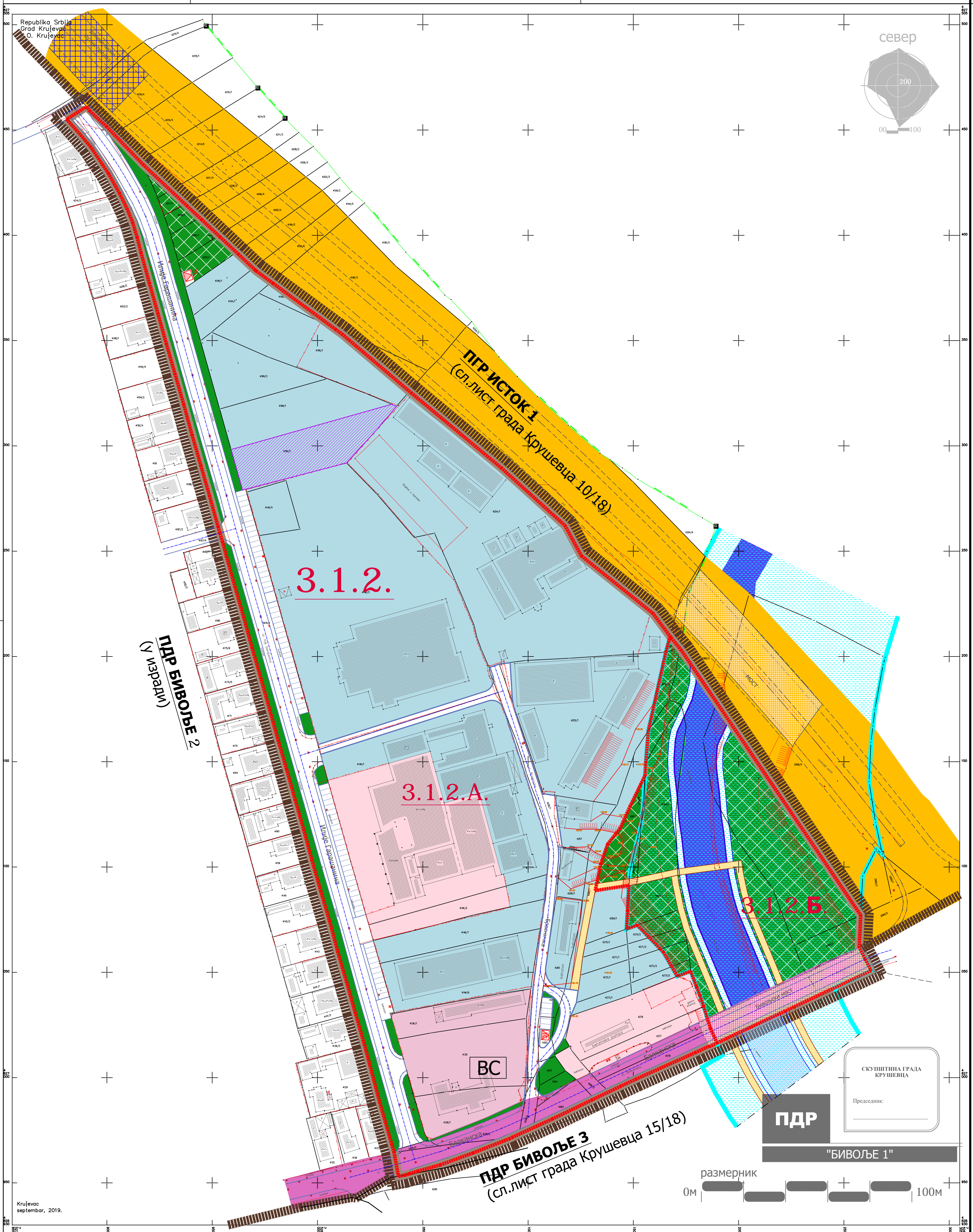
Гордана Недељковић, дипл.инж.арх. _____

размера: **1 : 1000** Сл.лист града Крушевца: **6/2020** лист: **1**


ПДР
"БИВОЉЕ 1"

размерник
0м _____ 100м

Kruševac
septembar, 2019.



Kruševac
septembar, 2019.



ГРАД КРУШЕВАЦ

Република Србија



ЈАВНО ПРЕДУЗЕЋЕ ЗА УРБАНИЗАМ И ПРОЈЕКТОВАЊЕ
Крушевац

ЛЕГЕНДА

- граница плана детаљне регулације=граница грађевинског подручја
- граница урбанистичке подцелине
- граница катастарске парцеле
- ↕↕↕↕ фактичко стање
- 3.1.2. ознака урбанистичке целине
- 3.1.2.A. ознака урбанистичке подцелине

НАМЕНА ПОВРШИНА

ГРАЂЕВИНСКО ЗЕМЉИШТЕ

- комерцијалне делатности
- привредне делатности
- јавне функције
- BC ветеринарска станица
- заштитно зеленило
- зеленило
- стечена урбанистичка обавеза (радикација по издому Решењу о грађ.дозволи и Пријави о радовима на изградњи)

САОБРАЋАЈНА ИНФРАСТРУКТУРА

- траса државног пута 16 реда "Источна обилазница" (тангира предметни План)
- примарна градска саобраћајница
- терцијалне саобраћајнице и приступне површине
- пешачке комуникације
- мост

ВОДНО ЗЕМЉИШТЕ

- водоток 1 реда - река Расина (планирана регулација корита)
- појас регулације реке Расине (граница експропријације речног корита)
- небрањено подручје-појас инундације

ПЛАН ДЕТАЉНЕ РЕГУЛАЦИЈЕ "БИВОЉЕ 1" У КРУШЕВЦУ

графички прилог:

ДЕТАЉНА НАМЕНА ПОВРШИНА

руководилац израде-одговорни урбаниста:

Лидија Богићевић, дипл.инж.арх.

Гордана Недељковић, дипл.инж.арх.

размера: 1 : 1000

Сл.лист града Крушевца: 6/2020

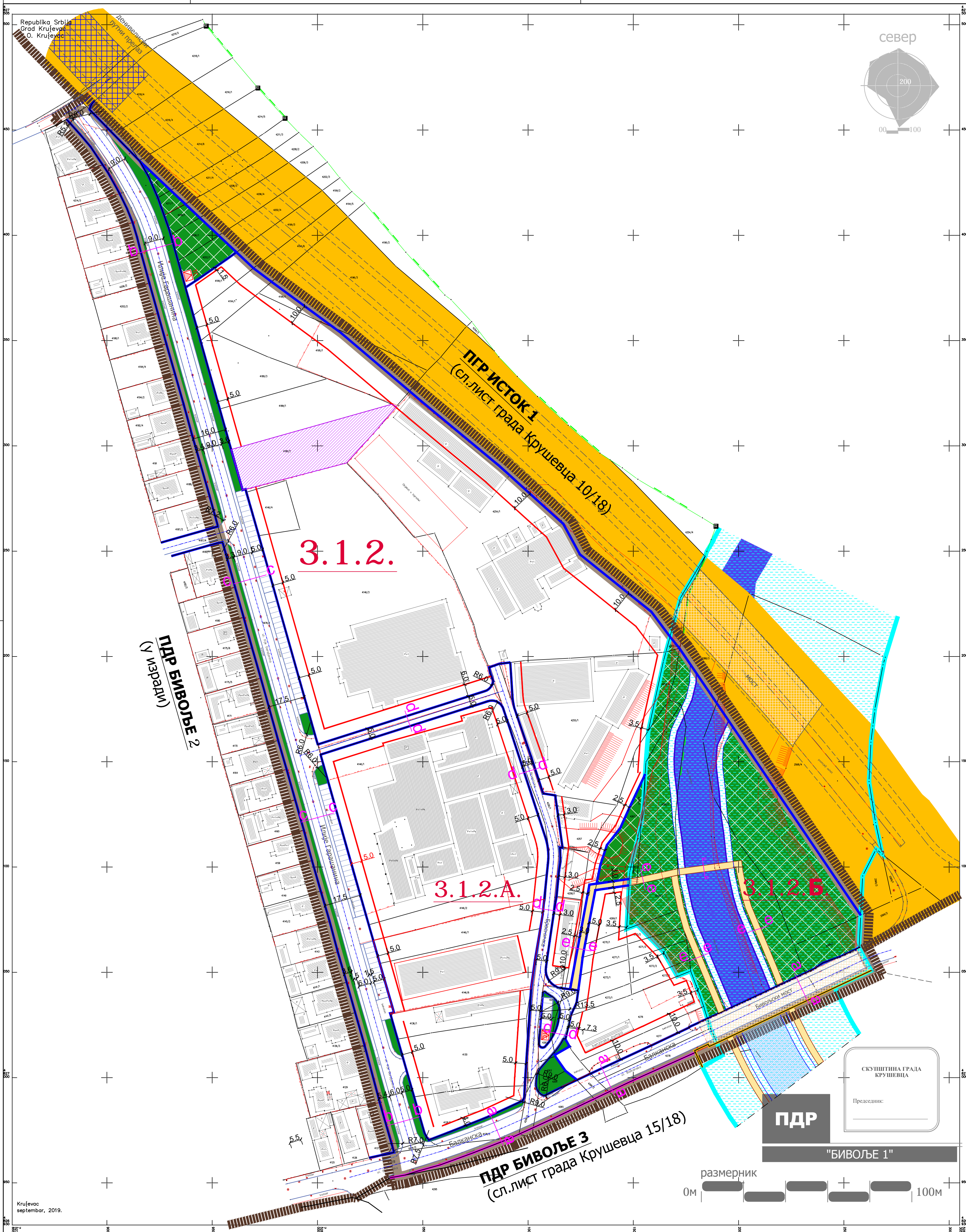
лист: 2

ПДР
"БИВОЉЕ 1"

СКУПШТИНА ГРАДА
КРУШЕВЦА

Председник:

размерник
0м 100м

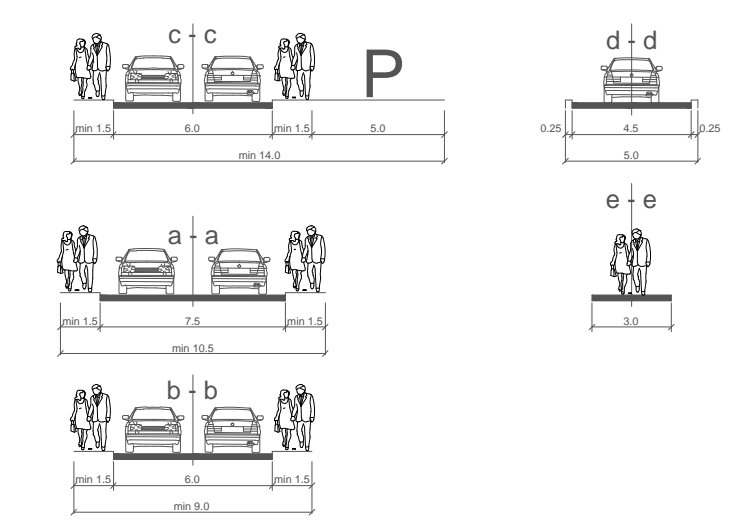


ГРАД КРУШЕВАЦ

Република Србија

ЈАВНО ПРЕДУЗЕЋЕ ЗА УРБАНИЗАМ И ПРОЈЕКТОВАЊЕ
Крушевац

КАРАКТЕРИСТИЧНИ ПОПРЕЧНИ ПРОФИЛИ САОБРАЋАЈНИЦА



ЛЕГЕНДА

- граница плана детаљне регулације=граница грађевинског подручја
- граница катастарске парцеле
- фактичко стање
- 3.1.2.** ознака урбанистичке целине
- 3.1.2.A.** ознака урбанистичке подцелине
- регулациона линија
- појас регулације реке Расине - (граница експропријације речног корита)
- регулациона линија преузета из ПДР-а "Бивоље 3"
- регулациона линија преузета из ПГР-а "Исток 1"
- грађевинска линија
- траса државног пута 16 реда "Источна обилазница" (тангира предметни План)
- јавне саобраћајне површине
- пешачке комуникације
- водоток I реда - река Расина (планирана регулација корита)
- небрањено подручје-појас инундације
- заштитно зеленило
- зеленило
- стечена урбанистичка обавеза (рализација по издотм Решењу о грађ.дозволи и Пријави о радовима на изградњи)


ПЛАН ДЕТАЉНЕ РЕГУЛАЦИЈЕ "БИВОЉЕ 1" У КРУШЕВЦУ

графички прилог:
УРБАНИСТИЧКА РЕГУЛАЦИЈА СА САОБРАЋАЈНИМ РЕШЕЊЕМ

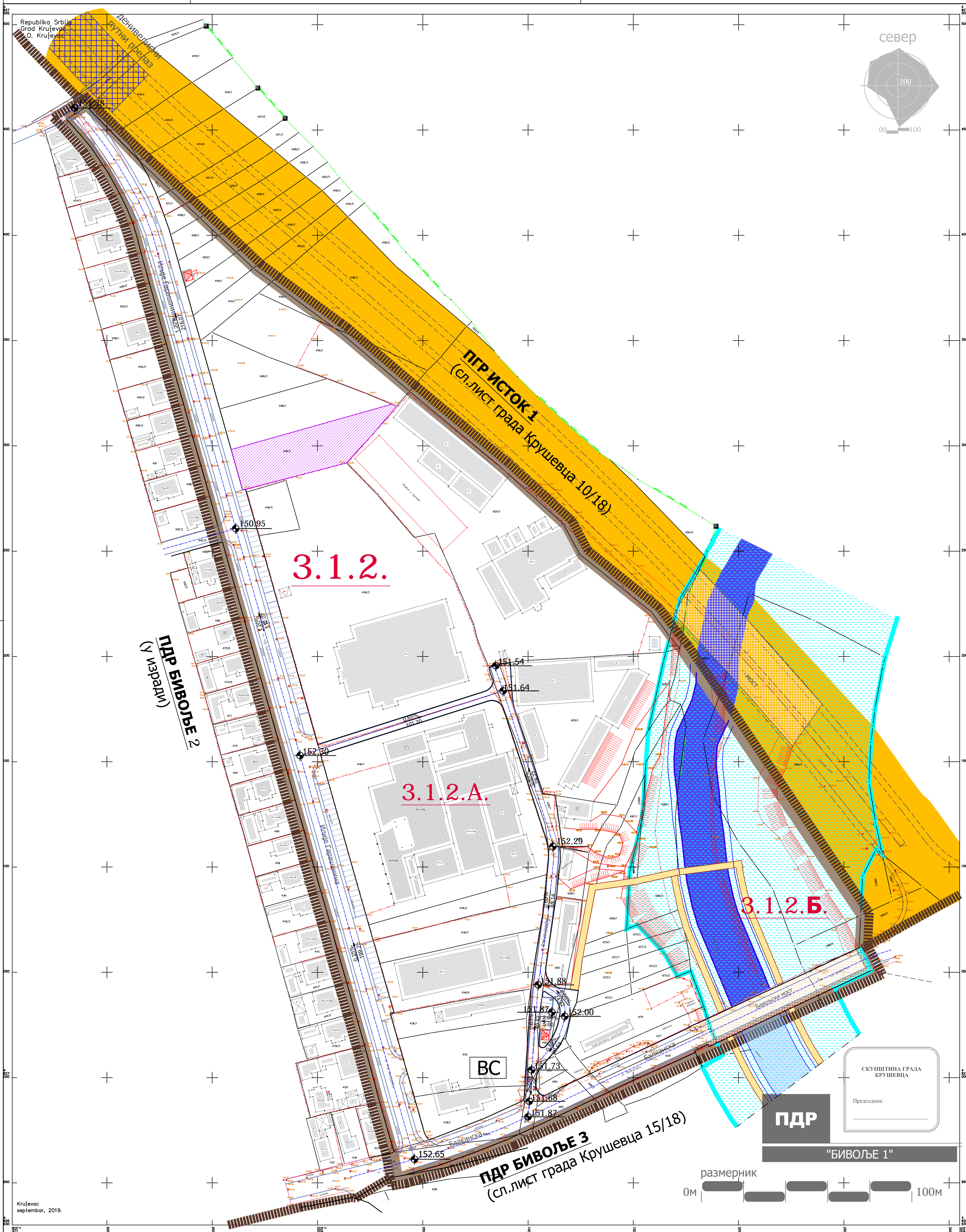
одговорни урбаниста:
Лидија Богићевић, дипл.инж.арх.
Гордана Недељковић, дипл.инж.арх.

сарадник:
Предраг Арсић, дипл.инж.саоб.
Милош Шелмић, дипл.инж.саоб.

размера: 1 : 1000
Сл.лист града Крушевца: 6/2020
лист: 3



СКУПШТИНА ГРАДА КРУШЕВЦА
Председник:
ПДР "БИВОЉЕ 1"
размерник
0м 100м



ЛЕГЕНДА

-  граница плана детаљне регулације=граница грађевинског подручја
-  граница катастарске парцеле
-  фактичко стање
- 3.1.2.**  ознака урбанистичке целине
- 3.1.2.А.**  ознака урбанистичке подцелине
-  траса државног пута 1б реда "Источна обилазница" (тангира предметни План)
-  јавне саобраћајне површине
-  пешачке комуникације
-  водоток I реда - река Расина (планирана регулација корита)
-  појас регулације реке Расине (граница експропријације речног корита)
-  небрањено подручје-појас инундације
-  стечена урбанистичка обавеза (радикација по издатом Решењу о грађ.дозволи и Пријави о радовима на изградњи)
-  159.41 нивелационе коте раскрсница
-  0.40% / 169.93 пођужни падови

**ПЛАН ДЕТАЉНЕ РЕГУЛАЦИЈЕ
"БИВОЉЕ 1" У КРУШЕВЦУ**

графички прилог:

НИВЕЛАЦИОНИ ПЛАН

одговорни урбаниста:

Лидија Богићевић, дипл.инж.арх. _____

Гордана Недељковић, дипл.инж.арх. _____

сарадник:

Ирена Петровић, дипл.инж.граф. _____

размера: 1 : 1000

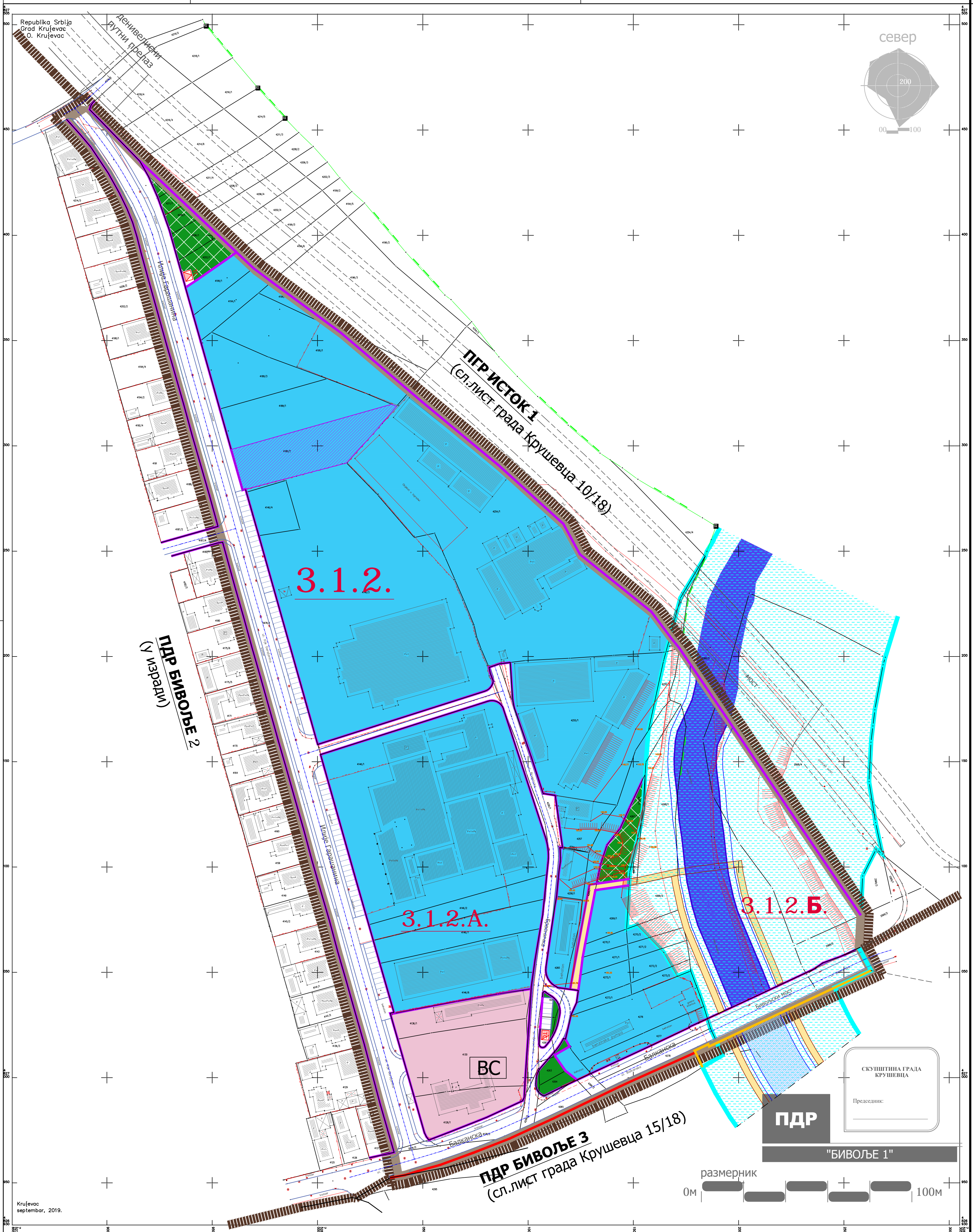
Сл.лист града Крушевца: 6/2020

лист: 4

ПДР
"БИВОЉЕ 1"

размерник

0м  100м




ГРАД КРУШЕВАЦ

Република Србија



ЈАВНО ПРЕДУЗЕЋЕ ЗА УРБАНИЗАМ И ПРОЈЕКТОВАЊЕ
Крушевац



ЛЕГЕНДА

- граница плана детаљне регулације=граница грађевинског подручја
=граница урбанистичке целине 3.1.2.
- граница катастарске парцеле
- фактичко стање
- 3.1.2.** ознака урбанистичке целине
- 3.1.2.A.** ознака урбанистичке подцелине

ПОВРШИНЕ И ОБЈЕКТИ ЈАВНЕ НАМЕНЕ

- јавне саобраћајне површине
- пешачке комуникације
- јавне функције
- ветеринарска станица
- заштитно зеленило
- зеленило
- стечена урбанистичка обавеза
(рализиација по издотом Решењу о грађ.дозволи и Пријави о радовима на изградњи)
- ВОДНО ЗЕМЉИШТЕ**
- водоток I реда - река Расина (планирана регулација корита)
- небрањено подручје-појас инундације

ГРАНИЦЕ

- граница која раздваја површине одређене јавне намене од површина одређене за друге јавне и остале намене
- граница површина јавне намене преузета из ПДР-а "Бивоље 3"
- граница површина јавне намене преузета из ПДР-а "Исток 1"
- граница експропријације речног корита - појас регулације реке Расине

ПОВРШИНЕ ЗА ОСТАЛЕ НАМЕНЕ

- површине одређене за остале намене

ПЛАН ДЕТАЉНЕ РЕГУЛАЦИЈЕ "БИВОЉЕ 1" У КРУШЕВЦУ

графички прилог:

ПЛАН ПОВРШИНА ЈАВНЕ И ПОВРШИНА ОСТАЛЕ НАМЕНЕ

руководилац израде-одговорни урбаниста:

Лидија Богићевић, дипл.инж.арх. _____

Гордана Недељковић, дипл.инж.арх. _____

размера: 1 : 1000

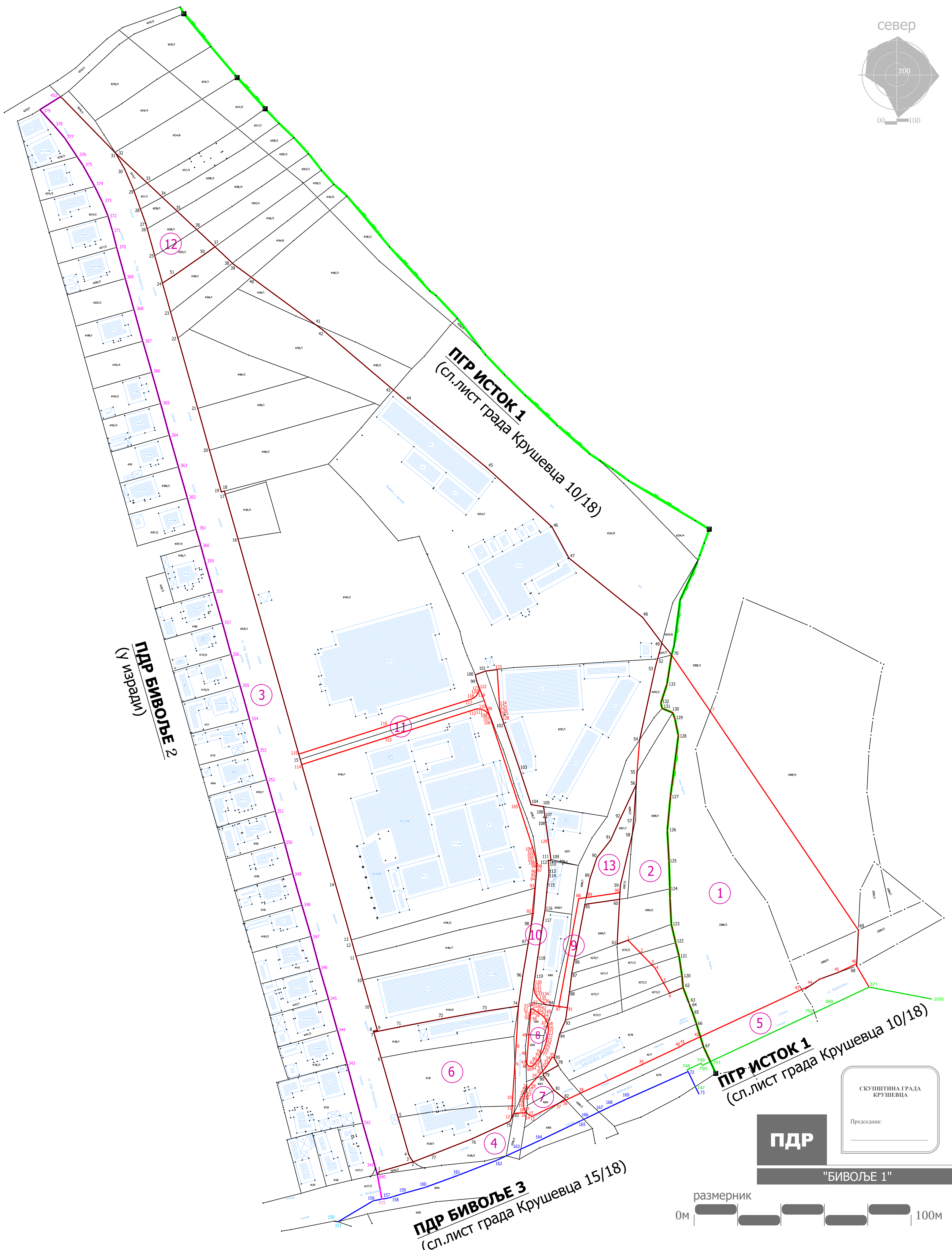
Сл.лист града Крушевца: 6/2020

лист: 5

СКУПШТИНА ГРАДА КРУШЕВЦА
Председник: _____

ПДР
"БИВОЉЕ 1"





ГРАД КРУШЕВАЦ

Република Србија



ЈАВНО ПРЕДУЗЕЋЕ ЗА УРБАНИЗАМ И ПРОЈЕКТОВАЊЕ
Крушевац

ЛЕГЕНДА

- граница која раздваја површине одређене јавне намене од површина одређене за друге јавне и остале намене
- 1,2,3... новопројектоване тачке границе јавног земљишта
- 1,2,3... катастарске тачке које задржавају координате
- 1 број грађевинске парцеле јавне намене
- граница површина јавне намене преузета из ПДР-а "Бивоље 3"
- 1,2,3... новопројектоване тачке границе јавног земљишта ПДР-а "Бивоље 3"
- 1,2,3... катастарске тачке које задржавају координате ПДР-а "Бивоље 3"
- граница површина јавне намене преузета из ПДР-а "Исток1"
- 1,2,3... новопројектоване тачке границе јавног земљишта ПДР-а "Исток1"
- 1,2,3... катастарске тачке које задржавају координате ПДР-а "Исток1"
- граница површина јавне намене преузета из ПДР-а "Бивоље 2" у изради
- 1,2,3... новопројектоване тачке границе јавног земљишта ПДР-а "Бивоље 2" у изради
- 1,2,3... катастарске тачке које задржавају координате ПДР-а "Бивоље 2" у изради

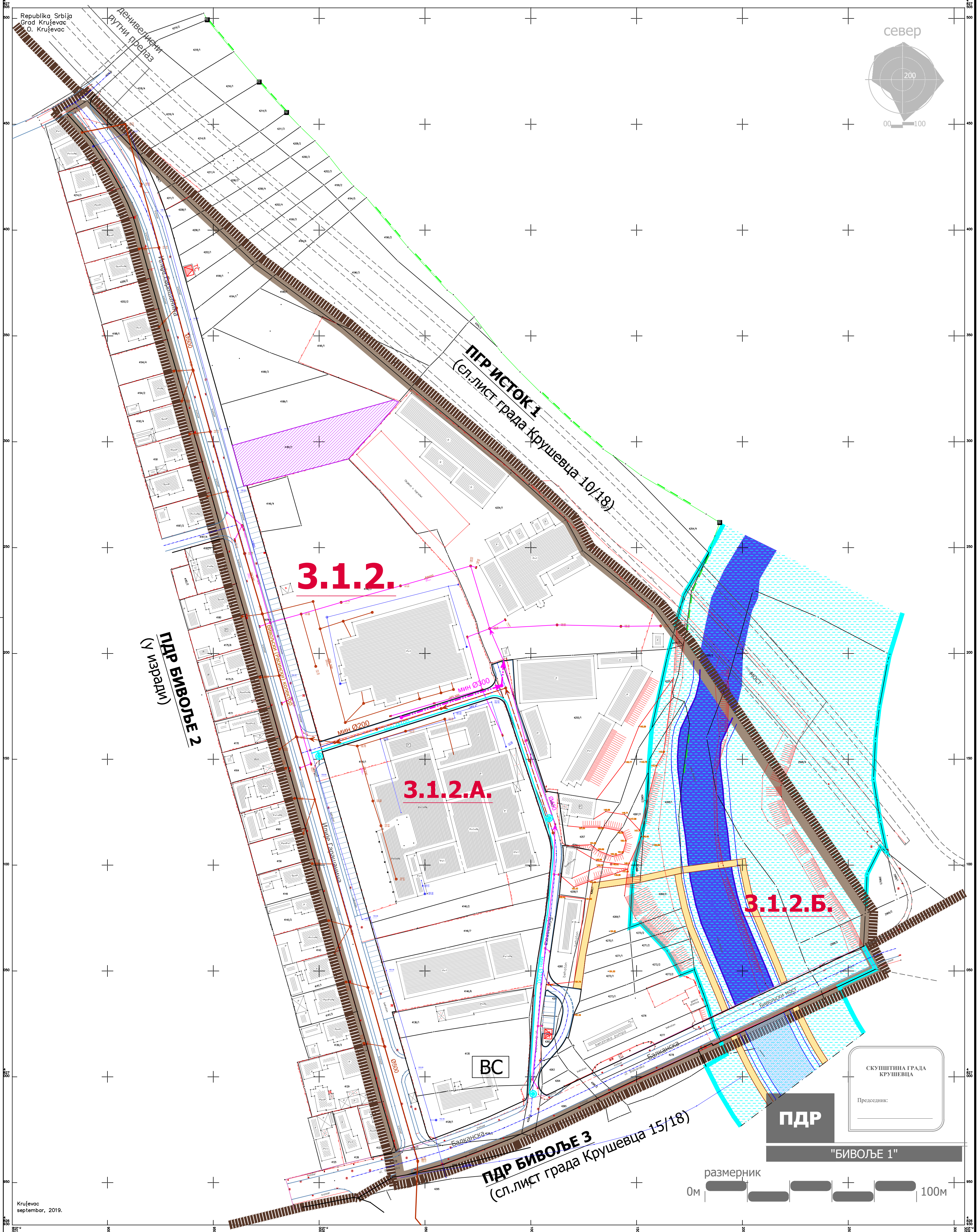
ПЛАН ДЕТАЉНЕ РЕГУЛАЦИЈЕ "БИВОЉЕ 1" У КРУШЕВЦУ

графички прилог:
**ГРАЂЕВИНСКЕ ПАРЦЕЛЕ ЈАВНЕ НАМЕНЕ
СА АНАЛИТИЧКО-ГЕОДЕТСКИМ ЕЛЕМЕНТИМА
ЗА ОБЕЛЕЖАВАЊЕ**







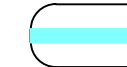
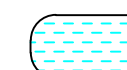
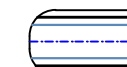









руководилац израде-одговорни урбаниста:
Лидија Божијевић, дипл.инж.арх.
Гордана Недељковић, дипл.инж.арх.

израда: "ГЕОУРБАН" ДОО:
стручна обрада: Небојша Жујић, геод.инж.
директор: Милица Дивац, мастер.геод.инж.

размера: 1 : 1000
Сл.лист града Крушевца: 6/2020
лист: 6



ЛЕГЕНДА

-  граница плана детаљне регулације=граница грађевинског подручја
 -  граница катастарске парцеле
 -  фактичко стање
 - 3.1.2.**  ознака урбанистичке целине
 - 3.1.2.А.**  ознака урбанистичке подцелине
 -  водоток I реда - река Расина (планирана регулација корита)
 -  појас регулације реке Расине (граница експропријације речног корита)
 -  небрањено подручје-појас инундације
 -  јавне саобраћајне површине
 -  пешачке комуникације
 -  стечена урбанистичка обавеза (рализација по издатом Решењу о грађ.дозволи и Пријави о радовима на изградњи)
- ХИДРОТЕХНИЧКА ИНФРАСТРУКТУРА**
-  постојећи водовод
 -  постојећа канализација отпадних вода
 -  постојећи колектор отпадних вода
 -  постојећа атмосферска канализација
 -  планирани водовод
 -  планирана канализација отпадних вода
 -  планирана атмосферска канализација

**ПЛАН ДЕТАЉНЕ РЕГУЛАЦИЈЕ
"БИВОЉЕ 1" У КРУШЕВЦУ**

графички прилог:

ХИДРОТЕХНИЧКЕ ИНСТАЛАЦИЈЕ

одговорни урбаниста:

Лидија Богићевић, дипл.инж.арх. _____

Гордана Недељковић, дипл.инж.арх. _____

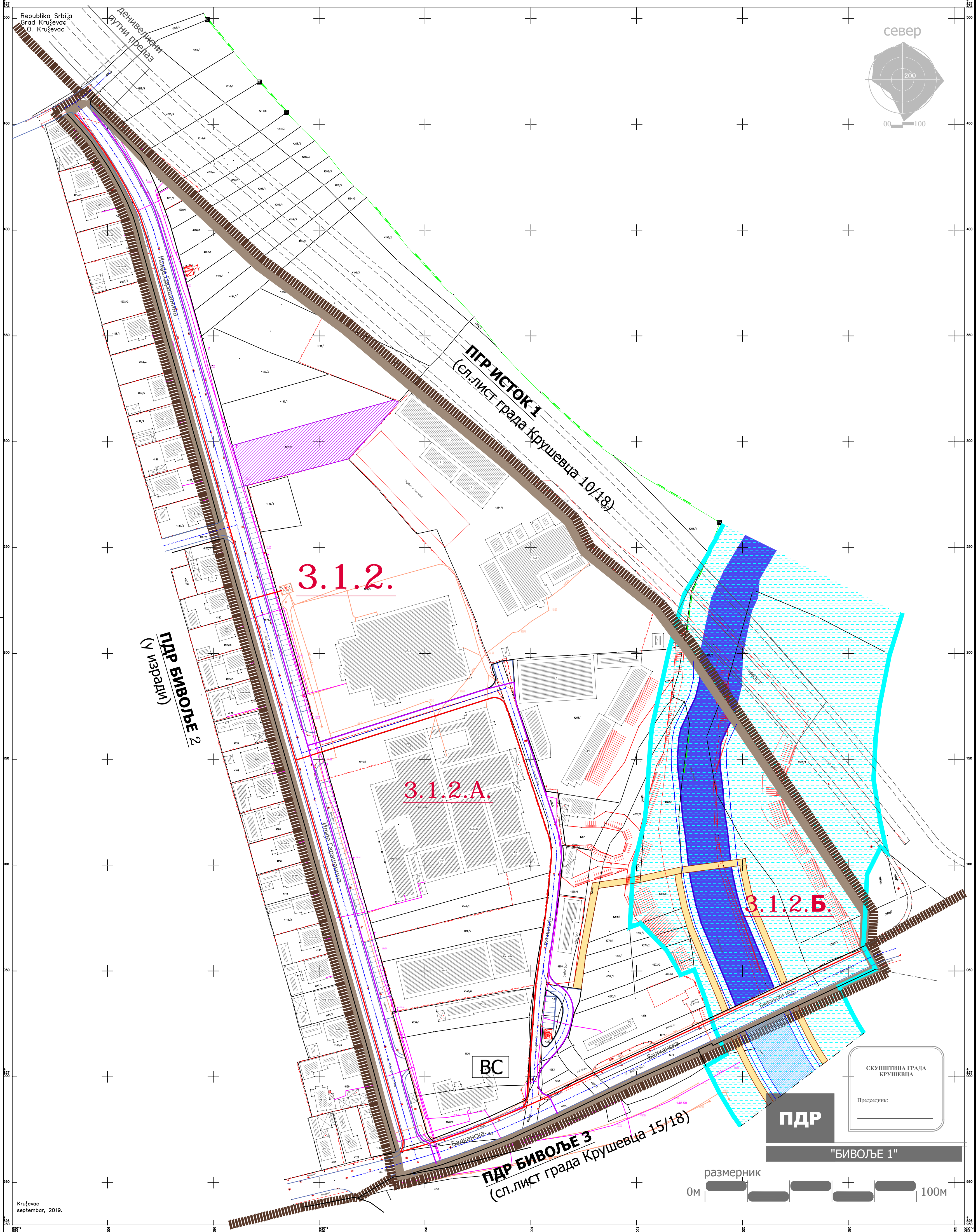
одговорни урбаниста инфраструктуре:

Славица Николић, дипл.инж.грађ. _____







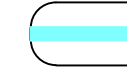
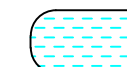
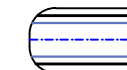


размера: 1 : 1000

Сл.лист града Крушевца: 6/2020






лист: 7



ЛЕГЕНДА

-  граница плана детаљне регулације=граница грађевинског подручја
-  граница катастарске парцеле
-  фактичко стање
- 3.1.2.**  ознака урбанистичке целине
- 3.1.2.A.**  ознака урбанистичке подцелине
-  водоток I реда - река Расина (планирана регулација корита)
-  појас регулације реке Расине (граница експропријације речног корита)
-  небрањено подручје-појас инундације
-  јавне саобраћајне површине
-  пешачке комуникације
-  стечена урбанистичка обавеза (рализиација по издтом Решењу о грађ.дозволи и Пријави о радовима на изградњи)

ЕЛЕКТРОЕНЕРГЕТИКА И ТК

- ПОСТОЈЕЋЕ**
-  електроенергетска мрежа
 -  ТК мрежа
- ПЛАНИРАНО**
-  електроенергетска мрежа
 -  ТК мрежа
 -  планиране локације трафо-станица

ПЛАН ДЕТАЉНЕ РЕГУЛАЦИЈЕ "БИВОЉЕ 1" У КРУШЕВЦУ

графички прилог:

ЕЛЕКТРОЕНЕРГЕТИКА И ТК МРЕЖА

одговорни урбаниста:

Лидија Богићевић, дипл.инж.арх. _____

Гордана Недељковић, дипл.инж.арх. _____

одговорни урбаниста инфраструктуре:

Драгослав Ж. Радојевић, дипл.ел.инж. _____

размера: 1 : 1000 Сл.лист града Крушевца: 6/2020 лист: 8

BC

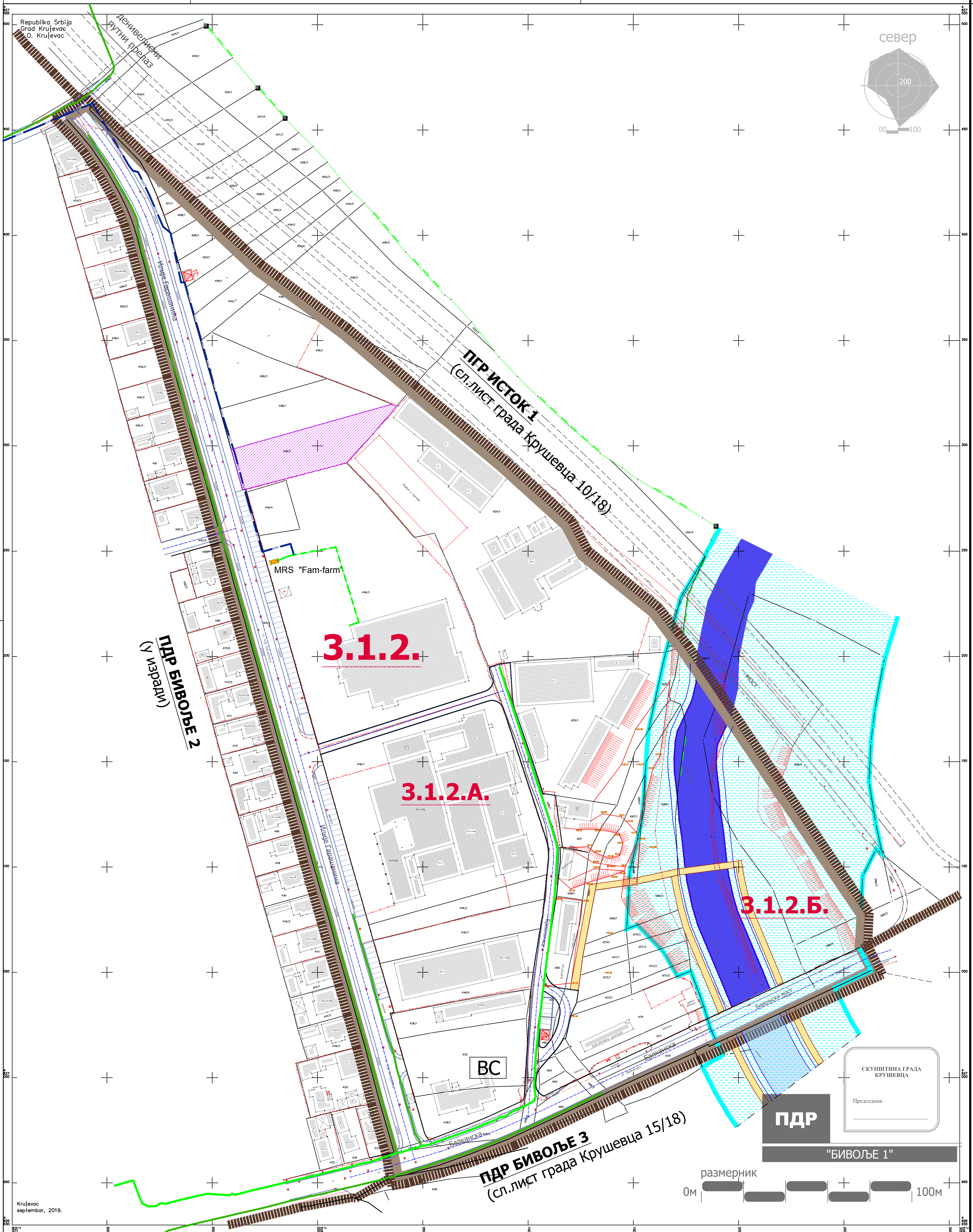
3.1.2.

3.1.2.A.

3.1.2.B.

ПДР БИВОЉЕ 2
(изградњи)

ПДР ИСТОК 1
(сл.лист града Крушевца 10/18)



ГРАД КРУШЕВАЦ

Република Србија



ЈАВНО ПРЕДУЗЕЋЕ ЗА УРБАНИЗАМ И ПРОЈЕКТОВАЊЕ
Крушевац

ЛЕГЕНДА

- граница плана детаљне регулације=граница грађевинског подручја
- граница катастарске парцеле
- фактичко стање
- 3.1.2.** ознака урбанистичке целине
- 3.1.2.A.** ознака урбанистичке подцелине
- водоток I реда - река Расина (планирана регулација корита)
- појас регулације реке Расине (граница експроприације речног корита)
- небрањено подручје-појас инундације
- јавне саобраћајне површине
- пешачке комуникације
- стечена урбанистичка обавеза (рализација по издотм Решењу о грађ.дозволи и Пријави о радовима на изградњи)
- СРЕДЊИ ПРТИСАК ГАСА**
- GAS — челичне цеви Ø6,3mm
- НИСКИ ПРТИСАК ГАСА**
- GAS — полиетиленске цеви Ø63x5,8mm
- GAS — полиетиленске цеви Ø40x3,7mm
- мерно-регулациона станица 600 Sm³/h

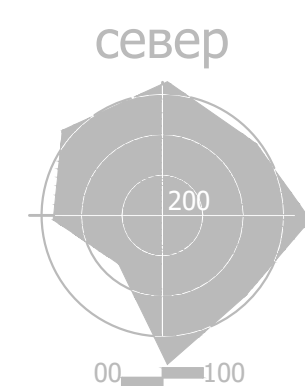
ПЛАН ДЕТАЉНЕ РЕГУЛАЦИЈЕ "БИВОЉЕ 1" У КРУШЕВЦУ

графички прилог:
ЕНЕРГОФЛУИДИ

одговорни урбаниста:
Лидија Богићевић, дипл.инж.арх. _____
Гордана Недељковић, дипл.инж.арх. _____

одговорни урбаниста инфраструктуре:
Миодраг Шљивић, дипл.инж.маш _____

размера: 1 : 1000 Сл.лист града Крушевца: 6/2020 лист: 9



СКУПШТИНА ГРАДА
КРУШЕВЦА
Преласник: _____

ПДР

"БИВОЉЕ 1"

ПДР БИВОЉЕ 3
(сл.лист града Крушевца 15/18)

ПДР БИВОЉЕ 2
(изградњи)

3.1.2.

3.1.2.A.

3.1.2.B.

BC