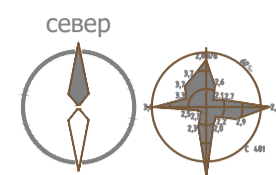
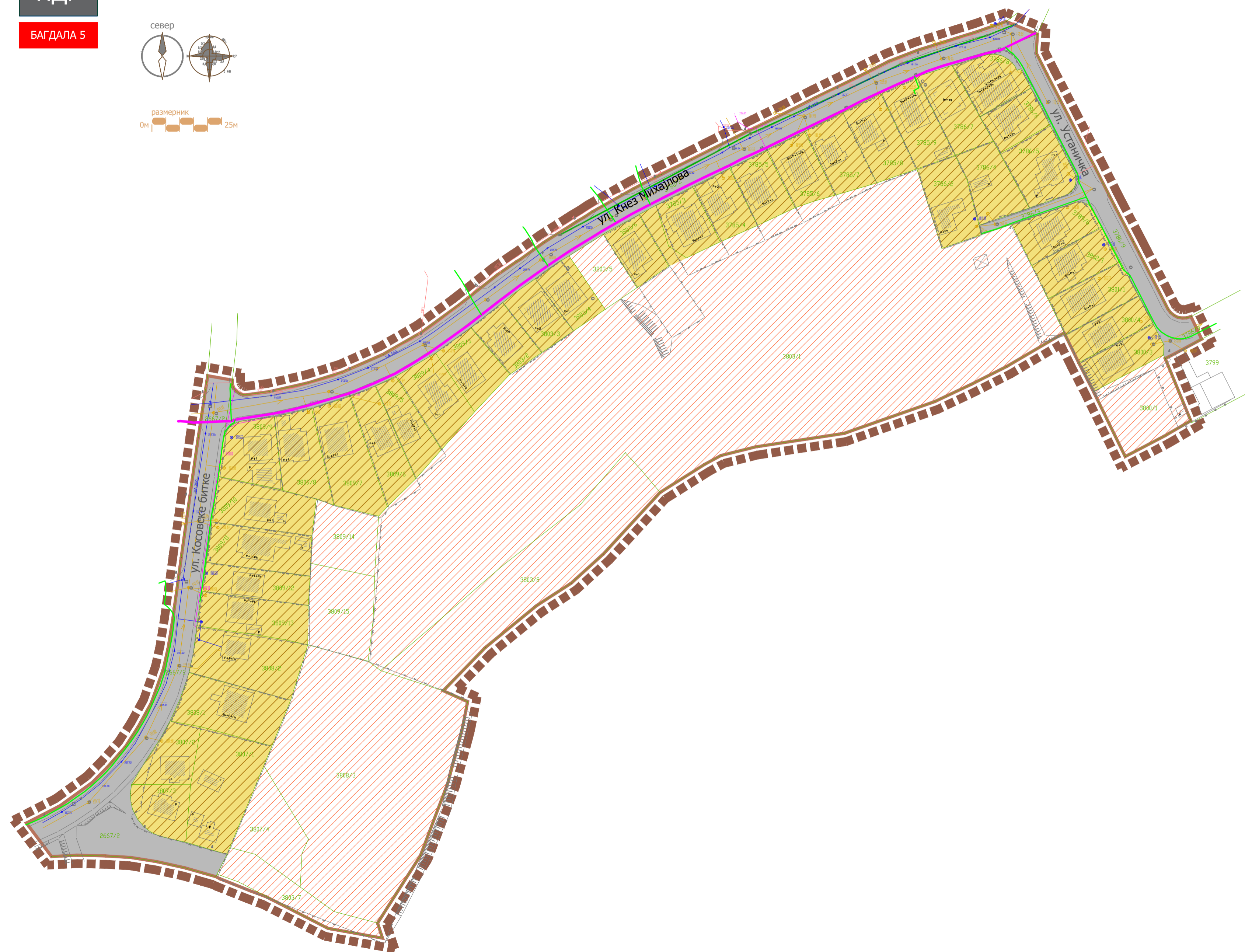


ПДР

БАГДАЛА 5



размерник
0м 25м



ЛЕГЕНДА

- ГРАНИЦА ПЛАНА
- граница катастарске парцеле
фактичко стање
- П+1 спратност објеката - постојећа

- саобраћајне површине
- породично становање
- неуређене и површине

ХИДРОТЕХНИЧКА ИНФРАСТРУКТУРА

- водоводна мрежа-постојећа
- канализациона мрежа-постојећа
- евидентирана постојећа атмосферска канализација

ЕЛЕКТРОЕНЕРГЕТИКА

- електроенергетска мрежа - постојећа

ТЕЛЕКОМУНОКАЦИОНА ИНФРАСТРУКТУРА

- телекомуникациона мрежа - постојећа

ТЕРМОТЕХНИЧКЕ ИНСТАЛАЦИЈЕ

- гасовод - постојећи Ø 125x11,4 mm
- гасовод - постојећи Ø 40x3,7 mm



ГРАД КРУШЕВАЦ

ПЛАН ДЕТАЉНЕ РЕГУЛАЦИЈЕ „БАГДАЛА 5“ У КРУШЕВЦУ



ОБЕРАВА
Председник Скупштине



ЈАВНО ПРЕДУЗЕЋЕ ЗА УРБАНИЗАМ И ПРОЈЕКТОВАЊЕ
Крушевац

графички прилог:

ПОСТОЈЕЋА НАМЕНА ПОВРШИНА

руководилац израде:

одговорни урбаниста:
Биљана Тимотијевић Арсић
дипл.инж.арх.

размера:

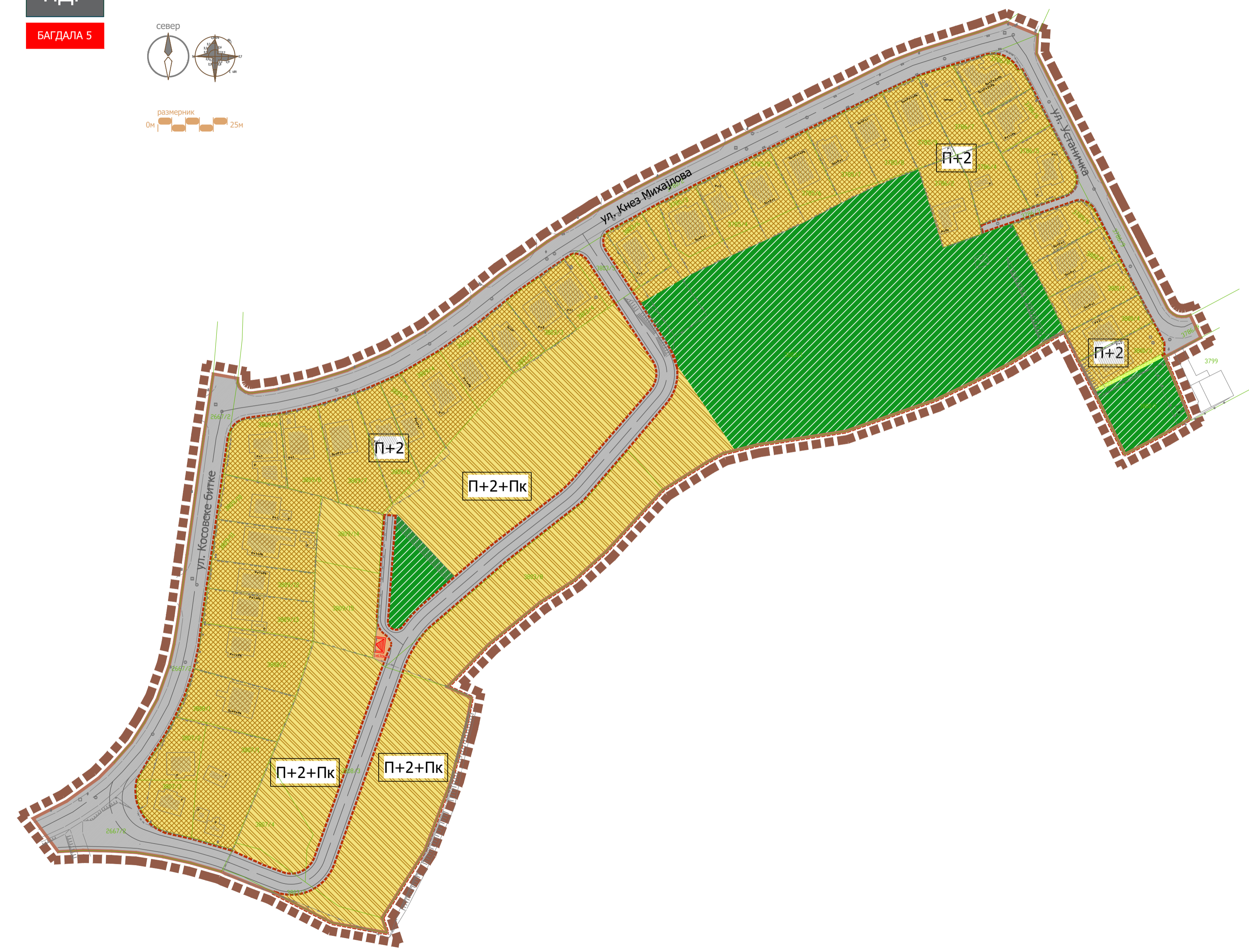
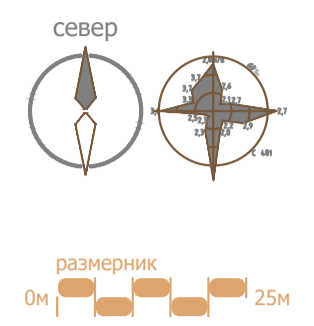
1 : 1000

док. бр.:

15/20

лист:

1



ЛЕГЕНДА

- ГРАНИЦА ПЛАНА
- 3.1. граница урбанистичког блока
ознака урбанистичког блока
- граница катастарске парцеле
- фактичко стање
- П+1 спратност објеката - постојећа
- П+2 спратност објеката - планирана

ПОВРШИНЕ И ОБЈЕКТИ ЈАВНИХ НАМЕНА

- ### САОБРАЋАЈНИЦЕ
- саобраћајне површине
 - пешачка стаза

- ### ЈАВНО ЗЕЛЕНИЛО
- зеленило


- ### КОМУНАЛНЕ ДЕЛАТНОСТИ
- комуналне делатности
(трафо станица-планирана)

ПОВРШИНЕ И ОБЈЕКТИ ОСТАЛИХ НАМЕНА

- породично становање
- породично и вишепородично становање

ЗОНЕ ЗАШТИТЕ

- зона заштите
хидротехничких инсталација



ГРАД КРУШЕВАЦ

ПЛАН ДЕТАЉНЕ РЕГУЛАЦИЈЕ „БАГДАЛА 5“ У КРУШЕВЦУ



ОБЕРАВА
Председник Скупштине



ЈАВНО ПРЕДУЗЕЋЕ ЗА УРБАНИЗАМ И ПРОЈЕКТОВАЊЕ
Крушевац

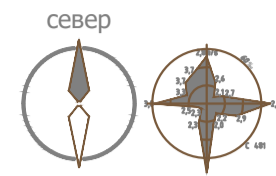
графички прилог:
ПЛАНИРАНА НАМЕНА ПОВРШИНА

руководилац израде:
одговорни урбаниста:
Биљана Тимотијевић Арсић
дипл.инж.арх.

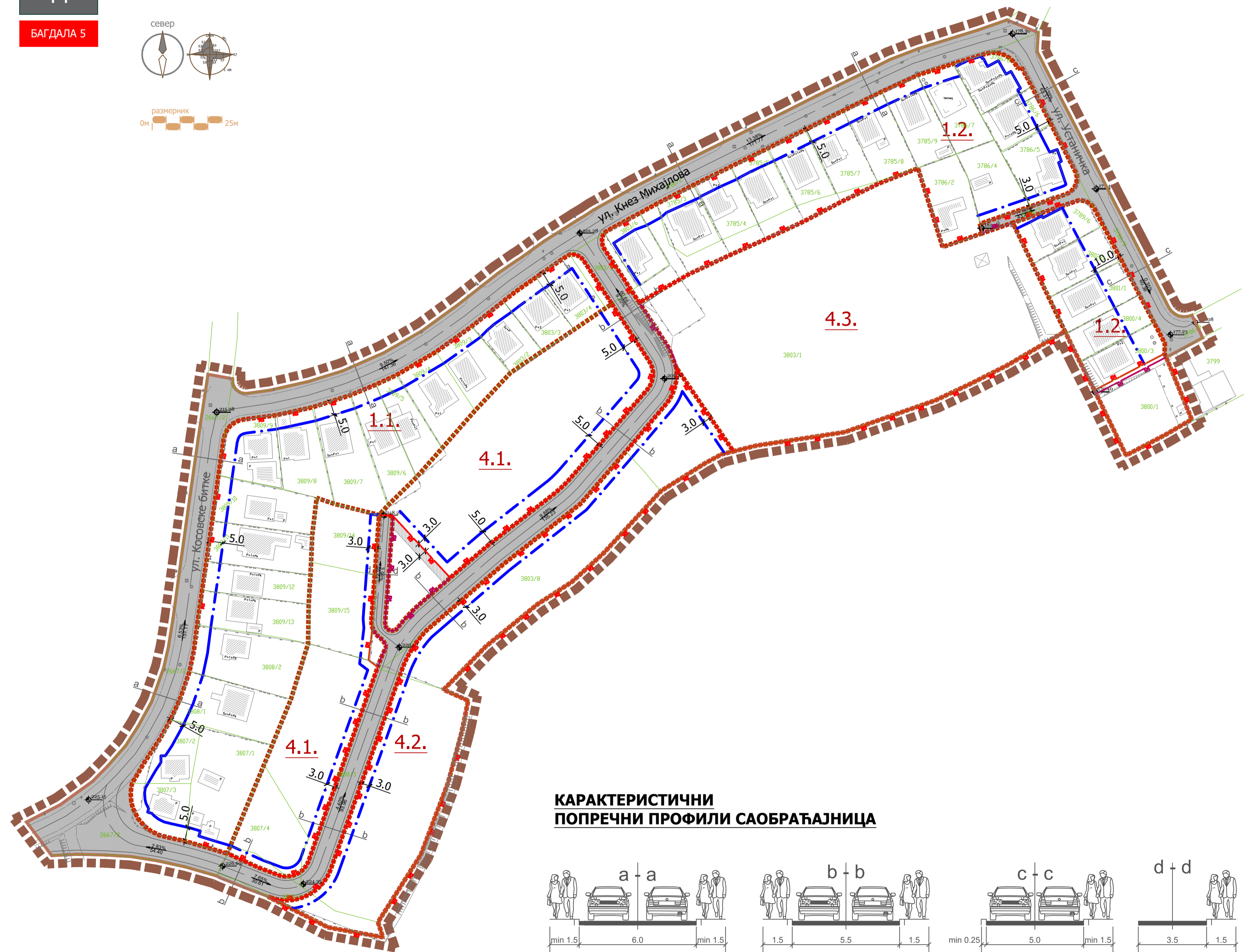
размера: 1 : 1000	док. бр.: 15/20	лист: 2
-----------------------------	---------------------------	-------------------

ПДР

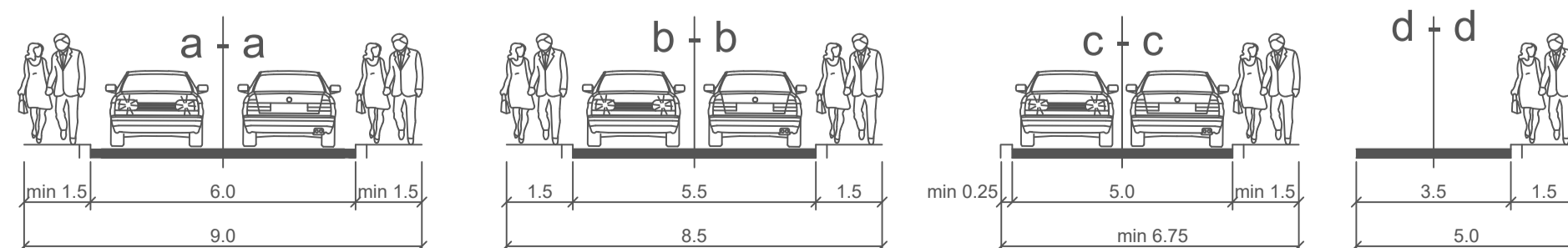
БАГДАЛА 5



размерник
0м 25м



КАРАКТЕРИСТИЧНИ ПОПРЕЧНИ ПРОФИЛИ САОБРАЋАЈНИЦА



ЛЕГЕНДА

- ГРАНИЦА ПЛАНА
- граница урбанистичког блока
- 3.1.** ознака урбанистичког блока
- граница катастарске парцеле
- фактичко стање
- П+1 спратност објеката - постојећа
- RL** регулациона линија
- RL** регулациона линија између две јавне површине
- грађевинска линија

- зона заштите хидротехничких инсталација

САОБРАЋАЈНИЦЕ

- терцијалне саобраћајнице
- пешачка стаза
- 163,25 апсолутна кота планиране саобраћајнице
- 0,4% / 8,81 подужни нагиб саобраћајнице



ГРАД КРУШЕВАЦ

ПЛАН ДЕТАЉНЕ РЕГУЛАЦИЈЕ „БАГДАЛА 5“ У КРУШЕВЦУ



ПГР ЈУГ

ОБЕРАВА

Председник Скупштине



ЈАВНО ПРЕДУЗЕЋЕ ЗА УРБАНИЗАМ И ПРОЈЕКТОВАЊЕ
Крушевац

графички прилог:

**РЕГУЛАЦИОНО-НИВЕЛАЦИОНИ ПЛАН ЗА ГРАЂЕЊЕ
ОБЈЕКТА И САОБРАЋАЈНИХ ПОВРШИНА**

руководилац израде:

одговорни урбаниста:

Биљана Тимотијевић Арсић
дипл.инж.арх.

сарадници:

Ирена Петровић, дипл.инж.грађ.
Предраг Арсић, дипл.инж.саобр.
Милош Шелмић, мастер инж.саобр.

размера:

1 : 1000

док. бр.:

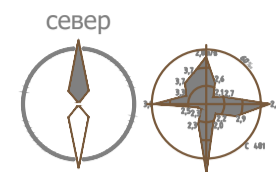
15/20

лист:

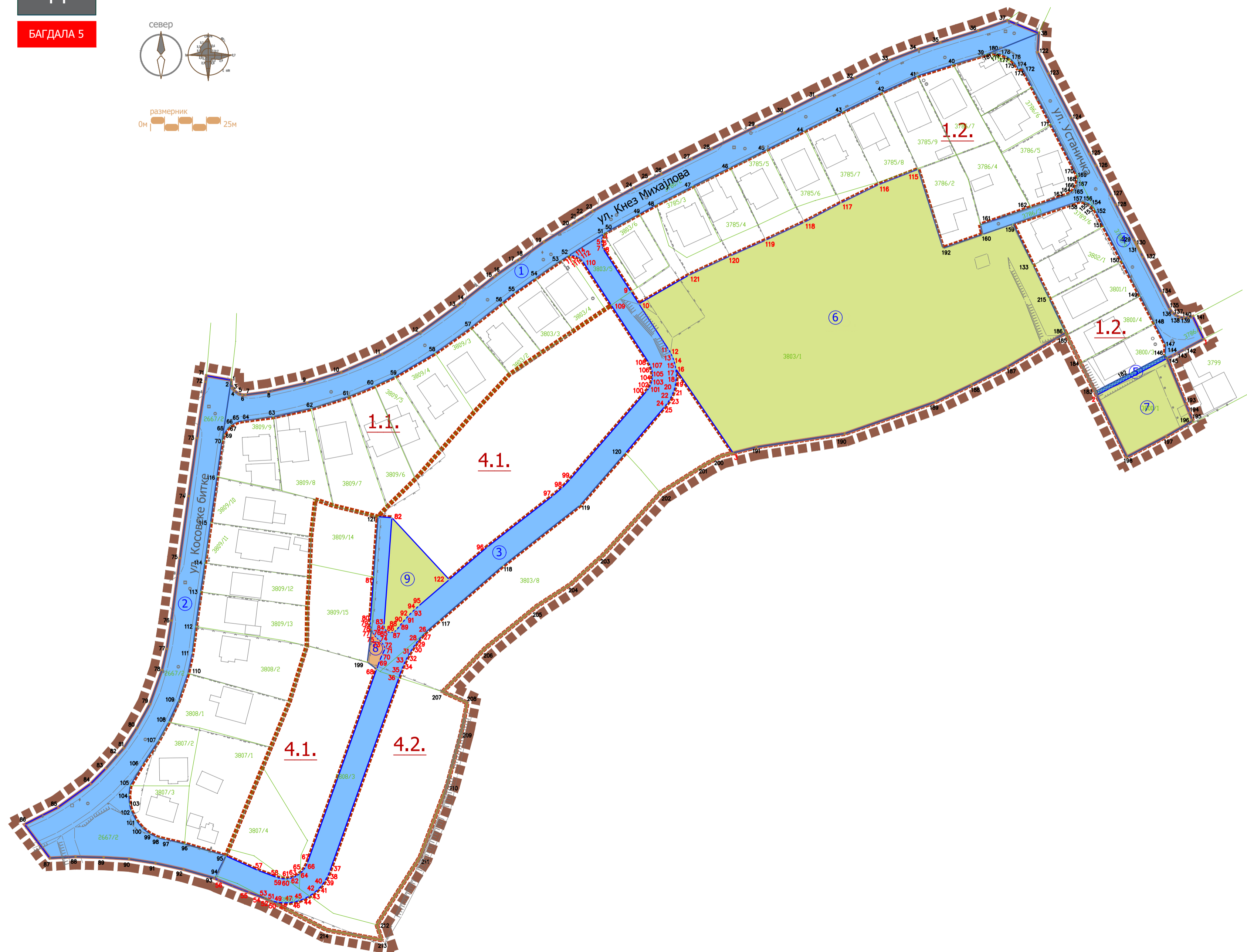
3

ПДР

БАГДАЛА 5



размерник
0м 25м



ЛЕГЕНДА

- ГРАНИЦА ПЛАНА
- граница урбанистичког блока
- 3.1. ознака урбанистичког блока
- граница катастарске парцеле
- фактичко стање
- граница јавне намене

ГРАЂЕВИНСКЕ ПАРЦЕЛЕ ЈАВНЕ НАМЕНЕ

- грађевинске парцеле саобраћајних површина
- грађевинске парцеле саобраћајних површина (пешачка стаза)
- грађевинске парцеле јавних зелених површина
- грађевинске парцеле комуналних делатности
- ① новоформирани грађевинске парцеле
- 1;2;3... ознаке катастарских тачака које задржавају координате
- 1;2;3... координате новопроектованих тачака



ГРАД КРУШЕВАЦ

ПЛАН ДЕТАЉНЕ РЕГУЛАЦИЈЕ „БАГДАЛА 5“ У КРУШЕВЦУ



ПДР ЈУГ

ОБЕРАВА
Председник Скупштине



ЈАВНО ПРЕДУЗЕЋЕ ЗА УРБАНИЗАМ И ПРОЈЕКТОВАЊЕ
Крушевац

графички прилог:

ПЛАН ГРАЂЕВИНСКИХ ПАРЦЕЛА ЗА ЈАВНЕ НАМЕНЕ
(са аналитичко-геодетским елементима за обележавање)

руководилац израде:

одговорни урбаниста:
Биљана Тимотијевић Арсић
дипл.инж.арх.

израда аналитичко-геодетских елемената:
"ГЕОУРБАН" ДОО

стручна обрада:
Милица Дивац, мастер геод.инж.
директор:
Милица Дивац, мастер геод.инж.

размера:

1 : 1000

док. бр.:

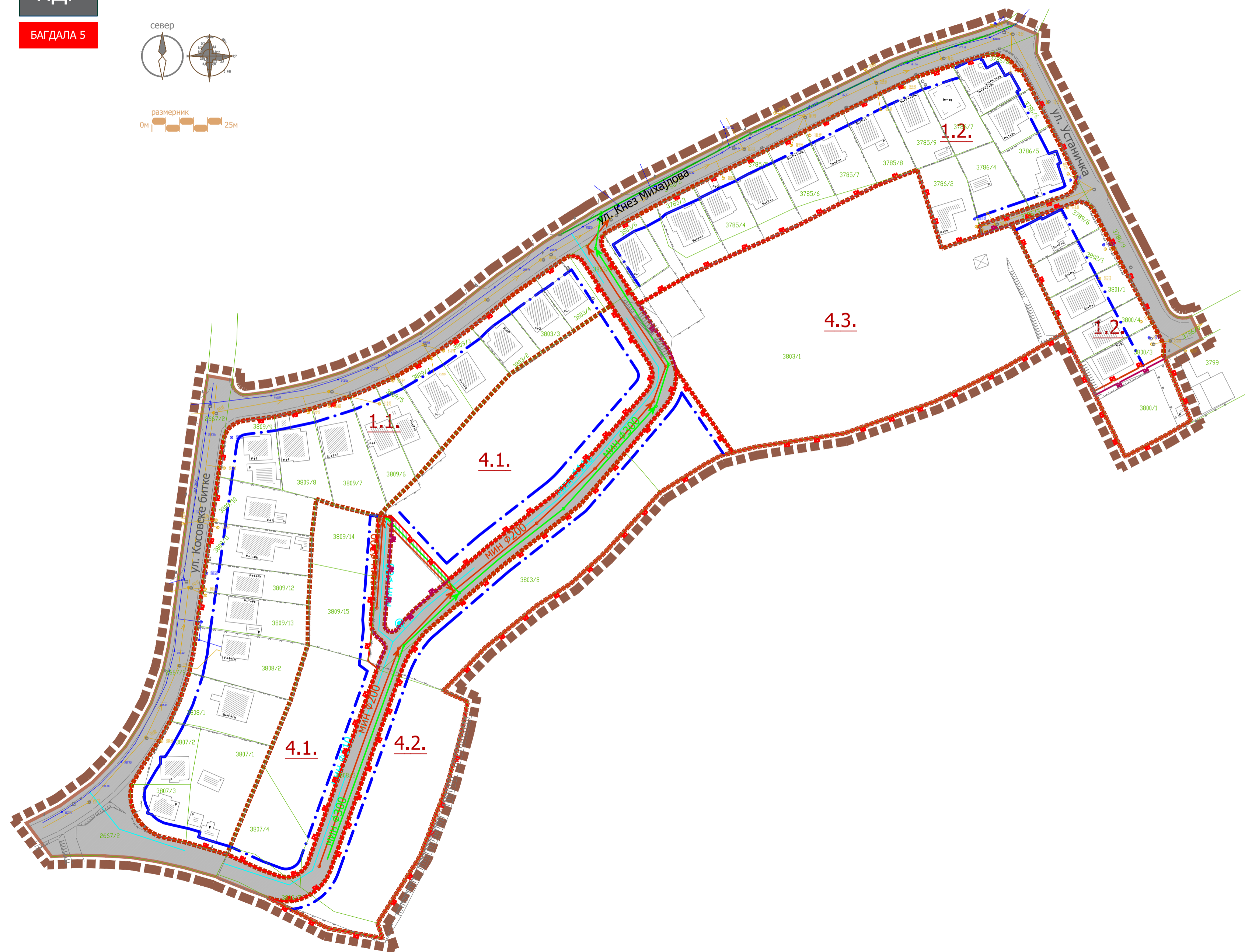
15/20

лист:

4

ПДР

БАГДАЛА 5



ЛЕГЕНДА

- ГРАНИЦА ПЛАНА
- 3.1. граница урбанистичког блока
ознака урбанистичког блока
- граница катастарске парцеле
фактичко стање
- П+1 спратност објеката - постојећа
- RL— регулациона линија
- RL— регулациона линија између две јавне површине
- зона заштите
хидротехничких инсталација

ХИДРОТЕХНИЧКА ИНФРАСТРУКТУРА

- постојећи водоводна мрежа
- постојећа канализација отпадних вода
- евидентирана постојећа атмосферска канализација
- новопланирана водоводна мрежа
- новопланирана канализација отпадних вода
- новопланирана атмосферска канализација



ГРАД КРУШЕВАЦ

ПЛАН ДЕТАЉНЕ РЕГУЛАЦИЈЕ „БАГДАЛА 5“ У КРУШЕВЦУ



ОБЕРАВА
Председник Скупштине



ЈАВНО ПРЕДУЗЕЋЕ ЗА УРБАНИЗАМ И ПРОЈЕКТОВАЊЕ
Крушевац

графички прилог:

ПЛАН ХИДРОТЕХНИЧКЕ ИНФРАСТРУКТУРЕ

руководилац израде:

одговорни урбаниста:
Биљана Тимотијевић Арсић
дипл.инж.арх.

одговорни урбаниста инфраструктуре:

Славица Николић
дипл.инж.грађ.

размера:

1 : 1000

док. бр.:

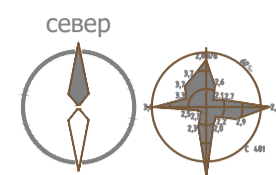
15/20

лист:

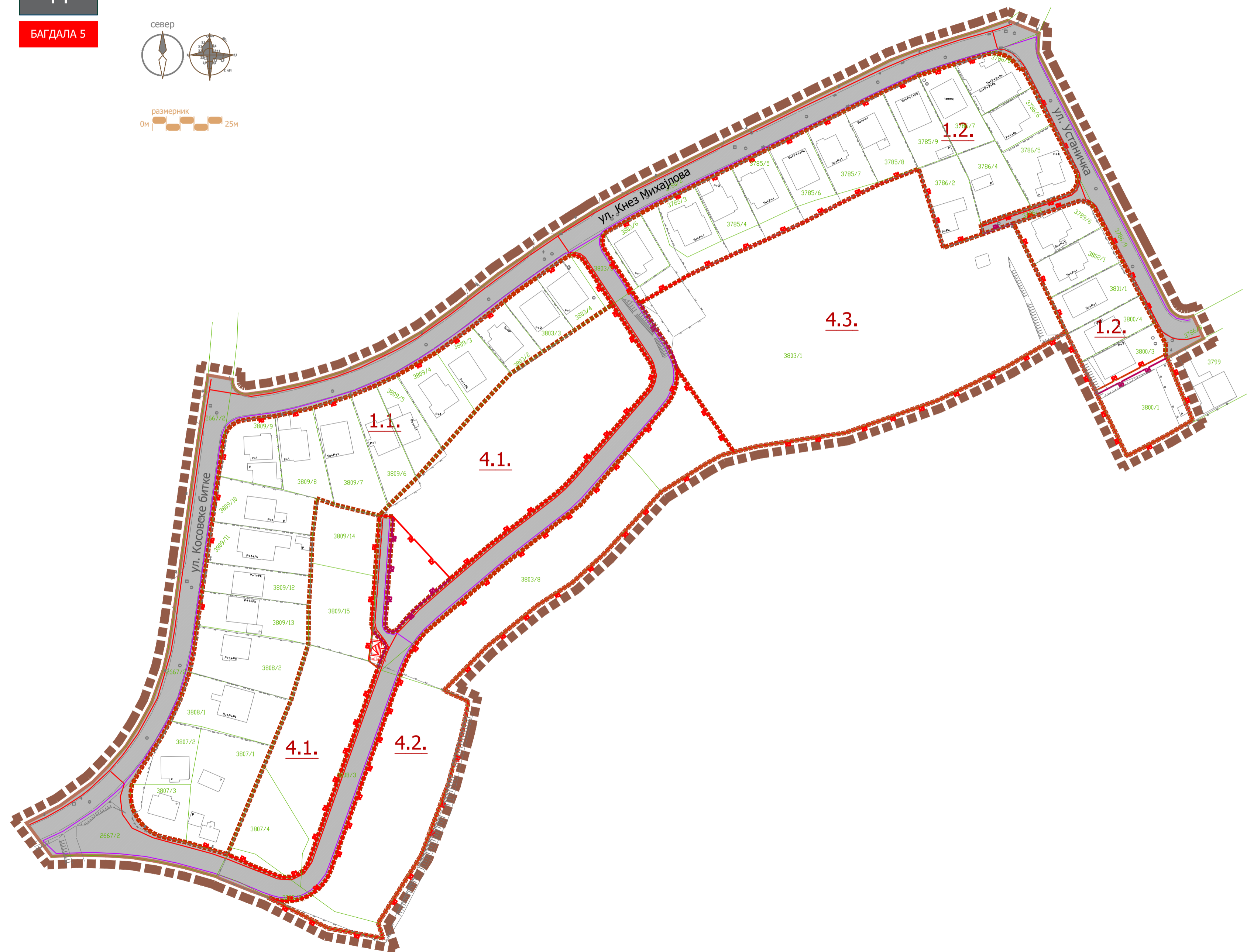
5

ПДР

БАГДАЛА 5



размерник
0м 25м



ЛЕГЕНДА

- ГРАНИЦА ПЛАНА
- 3.1. граница урбанистичког блока
- ознака урбанистичког блока
- граница катастарске парцеле
- фактичко стање
- П+1 спратност објеката - постојећа
- RL — регулациона линија
- RL — регулациона линија између две јавне површине

ЕЛЕКТРОЕНЕРГЕТИКА

- електроенергетска мрежа - постојећа
- електроенергетска мрежа - планирана
- 1x630kVA трафо станица - планирана

ТЕЛЕКОМУНОКАЦИОНА ИНФРАСТРУКТУРА

- телекомуникациона мрежа - постојећа
- телекомуникациона мрежа - планирана



ГРАД КРУШЕВАЦ

ПЛАН ДЕТАЉНЕ РЕГУЛАЦИЈЕ „БАГДАЛА 5“ У КРУШЕВЦУ



ПДР ЈУГ

ОБЕРАВА
Председник Скупштине



ЈАВНО ПРЕДУЗЕЋЕ ЗА УРБАНИЗАМ И ПРОЈЕКТОВАЊЕ
Крушевац

графички прилог:

ЕЛЕКТРОЕНЕРГЕТСКИ И ТЕЛЕКОМУНИКАЦИОНИ
ВОДОВИ И ОБЈЕКТИ

руководилац израде:

одговорни урбаниста:
Биљана Тимотијевић Арсић
дипл.инж.арх.

одговорни урбаниста инфраструктуре:

Драгослав Радојевић
дипл.ел.инж.

размера:

1 : 1000

док. бр.:

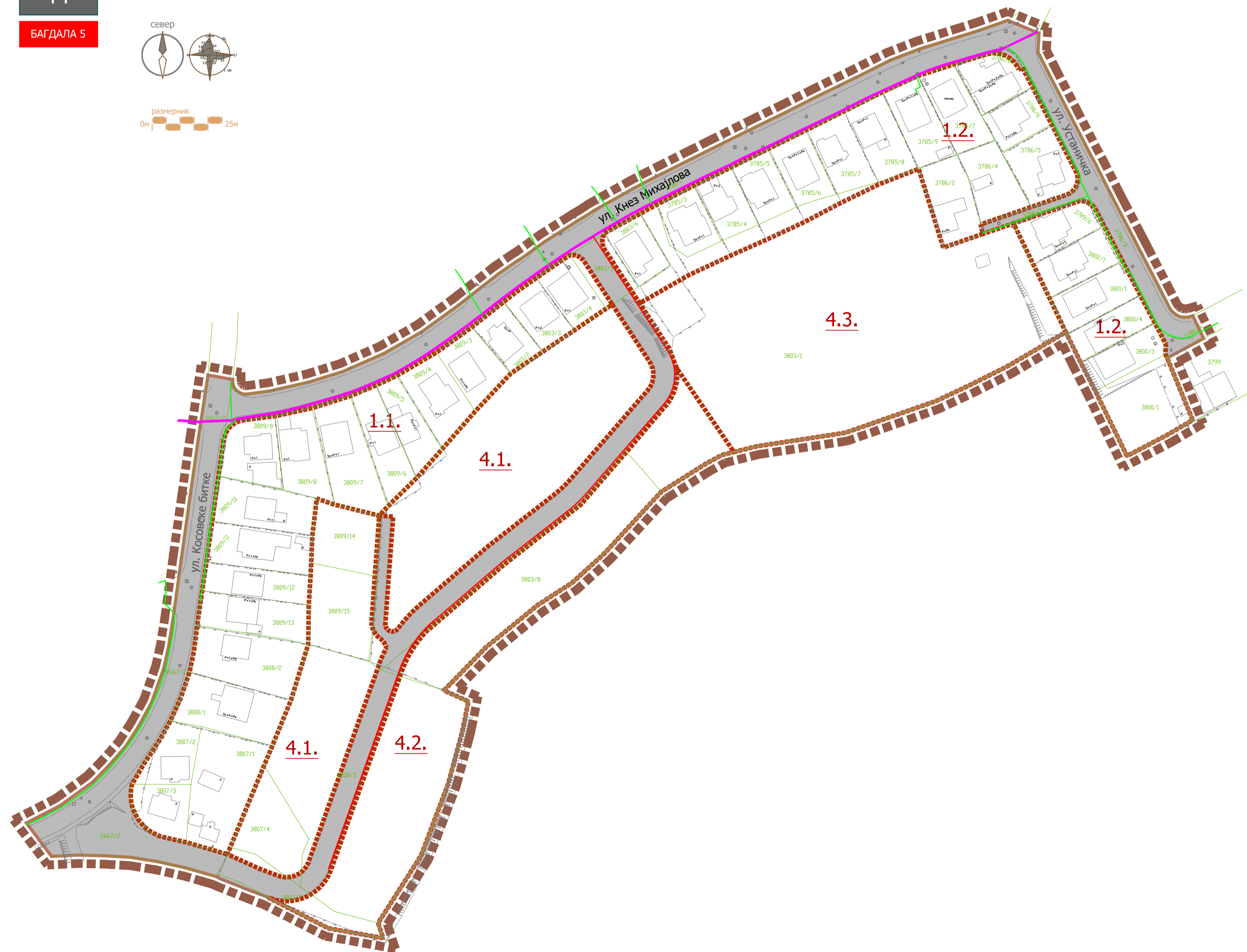
15/20

лист:

6

ПДР

БАГДАЛА 5



ЛЕГЕНДА

- ГРАНИЦА ПЛАНА
- 3.1. граница урбанистичког блока
ознака урбанистичког блока
- граница катастарске парцеле
фактичко стање
- П+1 спратност објеката - постојећа
- RL — регулациона линија
- RL — регулациона линија између две јавне површине

ТЕРМОТЕХНИЧКЕ ИНСТАЛАЦИЈЕ

- ниски притисак гаса полиетиленске цеви - постојећи \varnothing 125x11,4 mm
- ниски притисак гаса полиетиленске цеви - постојећи \varnothing 40x3,7 mm
- новопланиране трасе гасовода \varnothing 40x3,7 i 63x5,8 mm



ГРАД КРУШЕВАЦ

ПЛАН ДЕТАЉНЕ РЕГУЛАЦИЈЕ „БАГДАЛА 5“ У КРУШЕВЦУ



ОБЕРАВА
Преласник Скупштине



ЈАВНО ПРЕДУЗЕЋЕ ЗА УРБАНИЗАМ И ПРОЈЕКТОВАЊЕ
Крушевац

графички прилог:

ЕНЕРГОФЛУИДИ

руководилац израде:

одговорни урбаниста:
Биљана Тимотијевић Арсић
дипл.инж.арх.

одговорни урбаниста инфраструктуре:

Миодраг Шљивић
дипл.маш.инж.

размера:

1 : 1000

док. бр.:

15/20

лист:

7