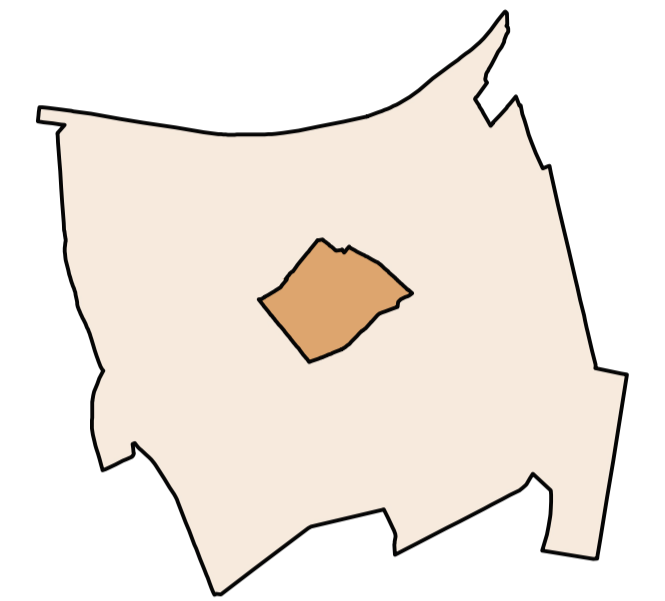


ПЛАН ДЕТАЉНЕ РЕГУЛАЦИЈЕ "ЦЕНТАР 3"

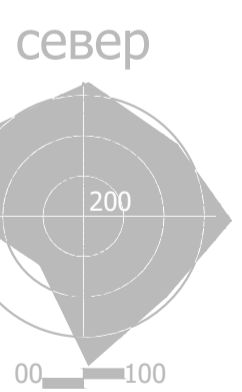


ЛЕГЕНДА

- граница подручја ПДР
- граница урбанистичке подцелине
- граница урбанистичког блока

НАМЕНА ПОВРШИНА

- ЈАВНИ ПАРКИНГ
- СТАНОВАЊЕ
- КОМЕРЦИЈАЛНЕ ДЕЛАТНОСТИ
 - X ХОТЕЛ
- ЗЕЛЕНЕ И СЛОБODНЕ ПОВРШИНЕ (парк, трг, сквер и сл.)
- ЈАВНЕ ФУНКЦИЈЕ
 - AУ АДМИНИСТРАЦИЈА И УПРАВА
 - К КУЛТУРА
 - СЗ СОЦИЈАЛНА ЗАШТИТА
- ЕВИДЕНТИРАНИ ОБЈЕКТИ КУЛТУРНОГ НАСЛЕЂА
- САОБРАЋАЈНИЦЕ



ЈАВНО ПРЕДУЗЕЋЕ ЗА УРБАНИЗАМ И ПРОЈЕКТОВАЊЕ КРУШЕВАЦ

графички прилог:

ПЛАН ПОСТОЈЕЋЕГ СТАЊА

одговорни урбаниста:

Владан Ђирковић, дипл.инж.арх.

размера:

1:1000

Сл. лист:

10/18

лист:

01



УРБАНИСТИЧКА ПОДЦЕЛИНА 1.1.4.

блок А1 - 3ха 51ар 37м2

блок А2 - 4ха 08ари 75м2

УРБАНИСТИЧКА ПОДЦЕЛИНА 1.4.2.


блок Б1 - 2ха 43ара 88м2

блок Б2 - 3ха 79ари 17м2

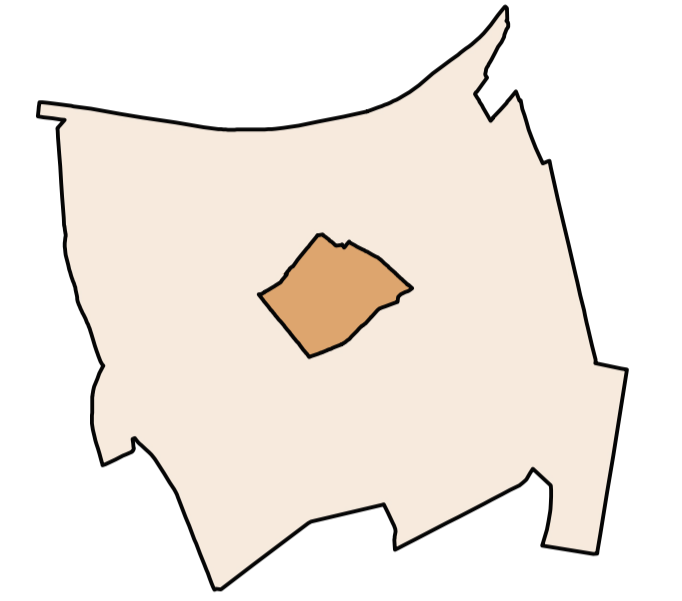
блок Б3 - 2ха 75ари 95м2

блок Б4 - 2ха 58ари 35м2

ПДР ЦЕНТАР 5



ПЛАН ДЕТАЉНЕ РЕГУЛАЦИЈЕ "ЦЕНТАР 3"

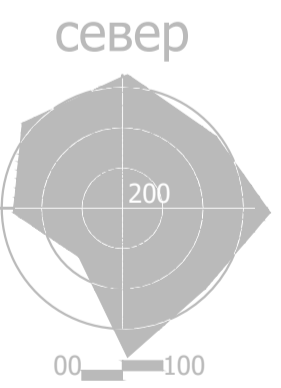


ЛЕГЕНДА

- граница подручја ПДР
- граница урбанистичке подцелине
- граница урбанистичког блока

НАМЕНА ПОВРШИНА

- ЈАВНИ ПАРКИНГ
- СТАНОВАЊЕ
- КОМЕРЦИЈАЛНЕ ДЕЛАТНОСТИ
 - X ХОТЕЛ
- ЗЕЛЕНЕ И СЛОБОДНЕ ПОВРШИНЕ (парк, трг, сквер и сл.)
- ЈАВНЕ ФУНКЦИЈЕ
 - AУ АДМИНИСТРАЦИЈА И УПРАВА
 - К КУЛТУРА
 - СЗ СОЦИЈАЛНА ЗАШТИТА
- ЕВИДЕНТИРАНИ ОБЈЕКТИ КУЛТУРНОГ НАСЛЕЂА
- САОБРАЋАЈНИЦЕ



ЈАВНО ПРЕДУЗЕЋЕ ЗА УРБАНИЗАМ И ПРОЈЕКТОВАЊЕ КРУШЕВАЦ

графички прилог:

ПЛАН НАМЕНЕ ПОВРШИНА

одговорни урбаниста:

Владан Ђирковић, дипл.инж.арх.

размера:

1:1000

Сл. лист:

10/18

лист:

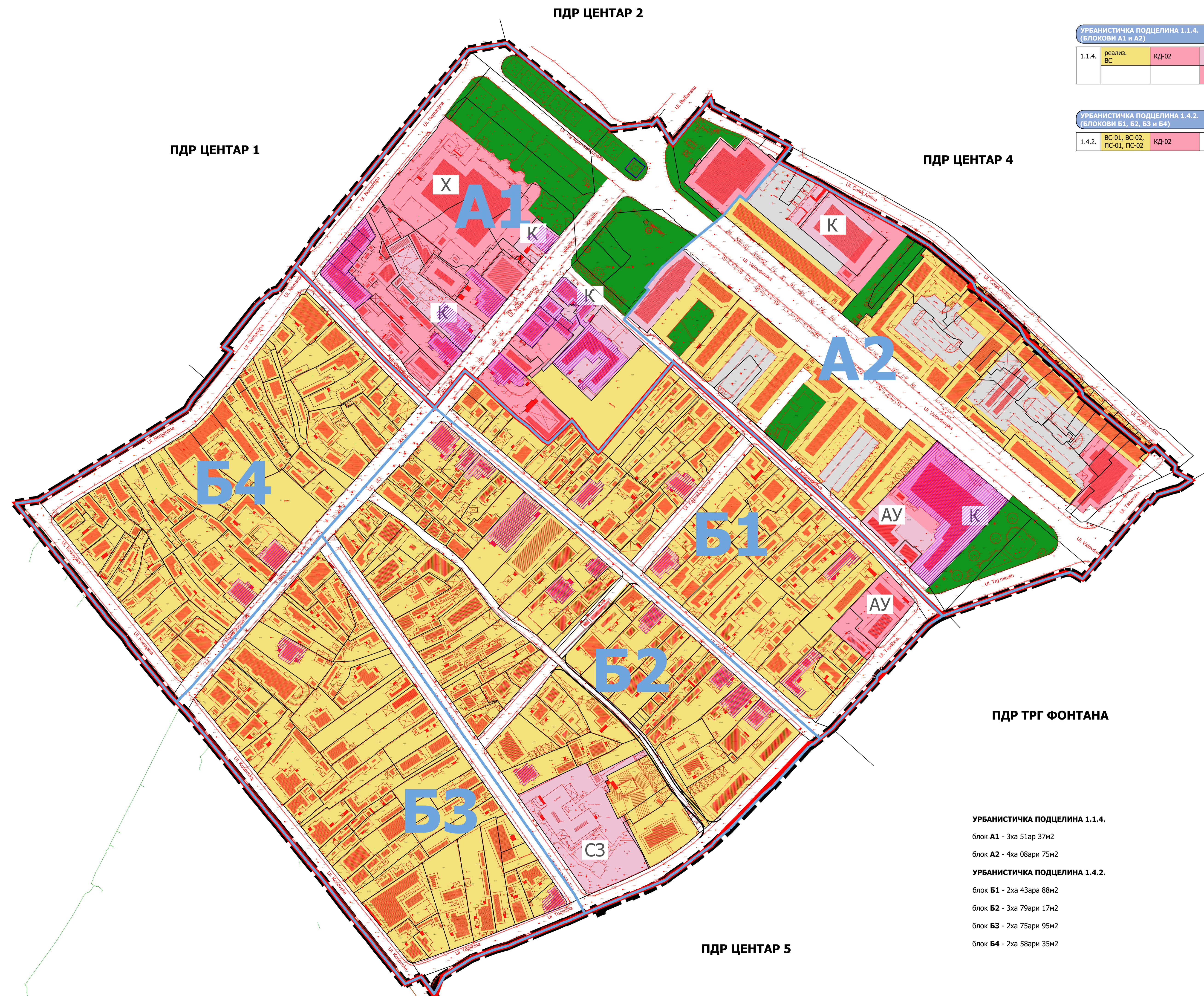
02

УРБАНИСТИЧКА ПОДЦЕЛИНА 1.1.4. (БЛОКОВИ А1 и А2)

1.1.4.	реализ. ВС	КД-02	управа и адм. (АУ), култ. (К) КД-01, КД-02 КД-041
--------	------------	-------	---

УРБАНИСТИЧКА ПОДЦЕЛИНА 1.4.2. (БЛОКОВИ Б1, Б2, Б3 и Б4)

1.4.2.	ВС-01, ВС-02, ПС-01, ПС-02	КД-02	
--------	----------------------------	-------	--



ПДР ТРГ ФОНТАНА

УРБАНИСТИЧКА ПОДЦЕЛИНА 1.1.4.

блок А1 - 3ха 51ар 37м2

блок А2 - 4ха 08ари 75м2

УРБАНИСТИЧКА ПОДЦЕЛИНА 1.4.2.

блок Б1 - 2ха 43ара 88м2

блок Б2 - 3ха 79ари 17м2

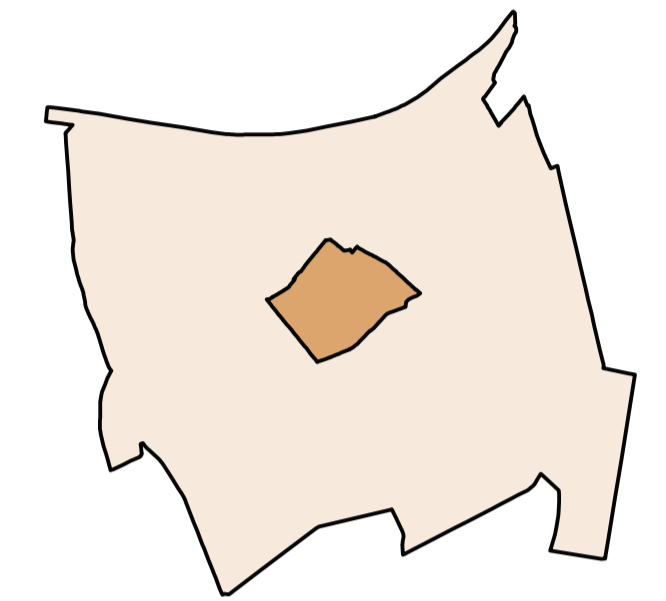
блок Б3 - 2ха 75ари 95м2

блок Б4 - 2ха 58ари 35м2

ПДР ЦЕНТАР 5

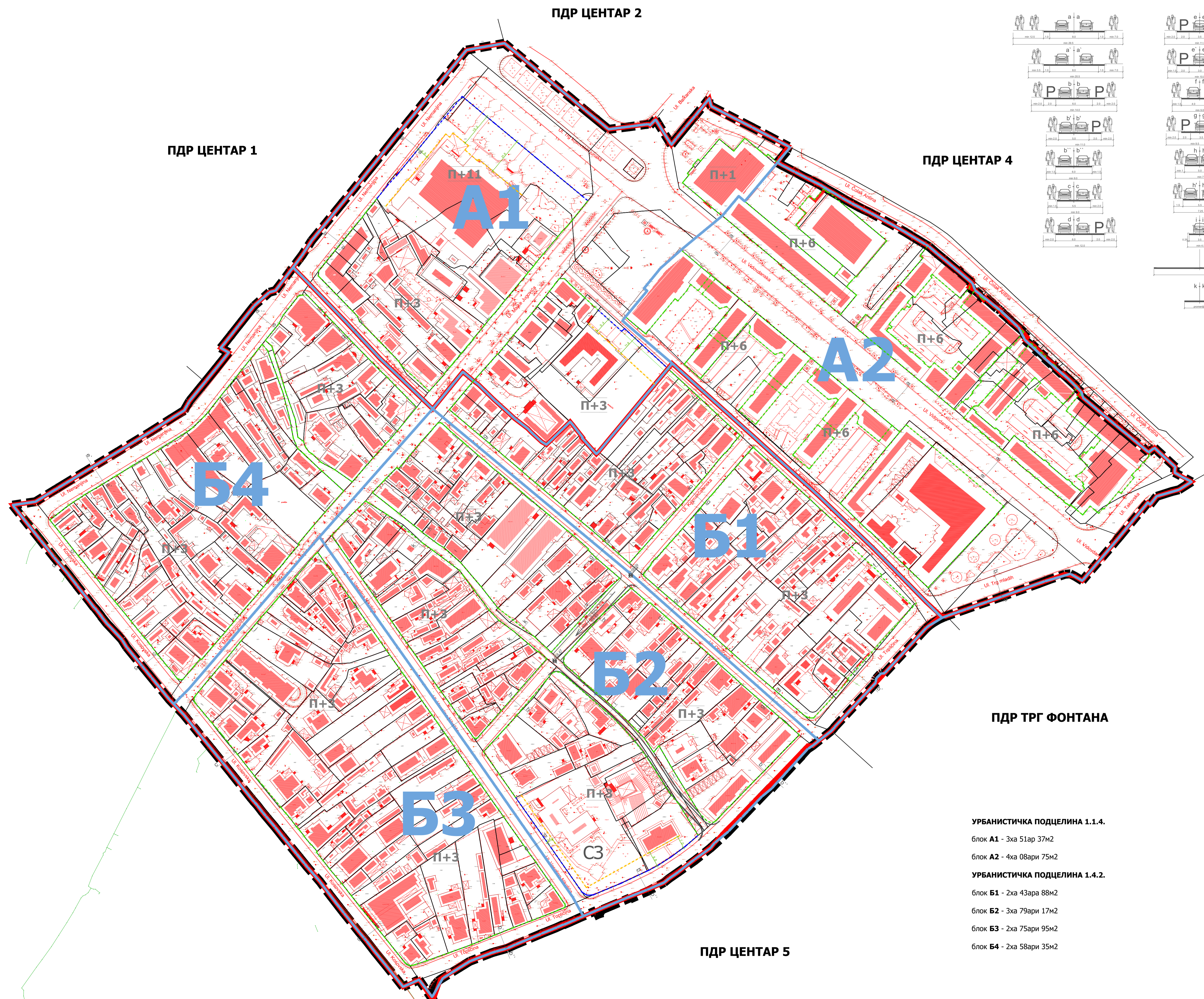
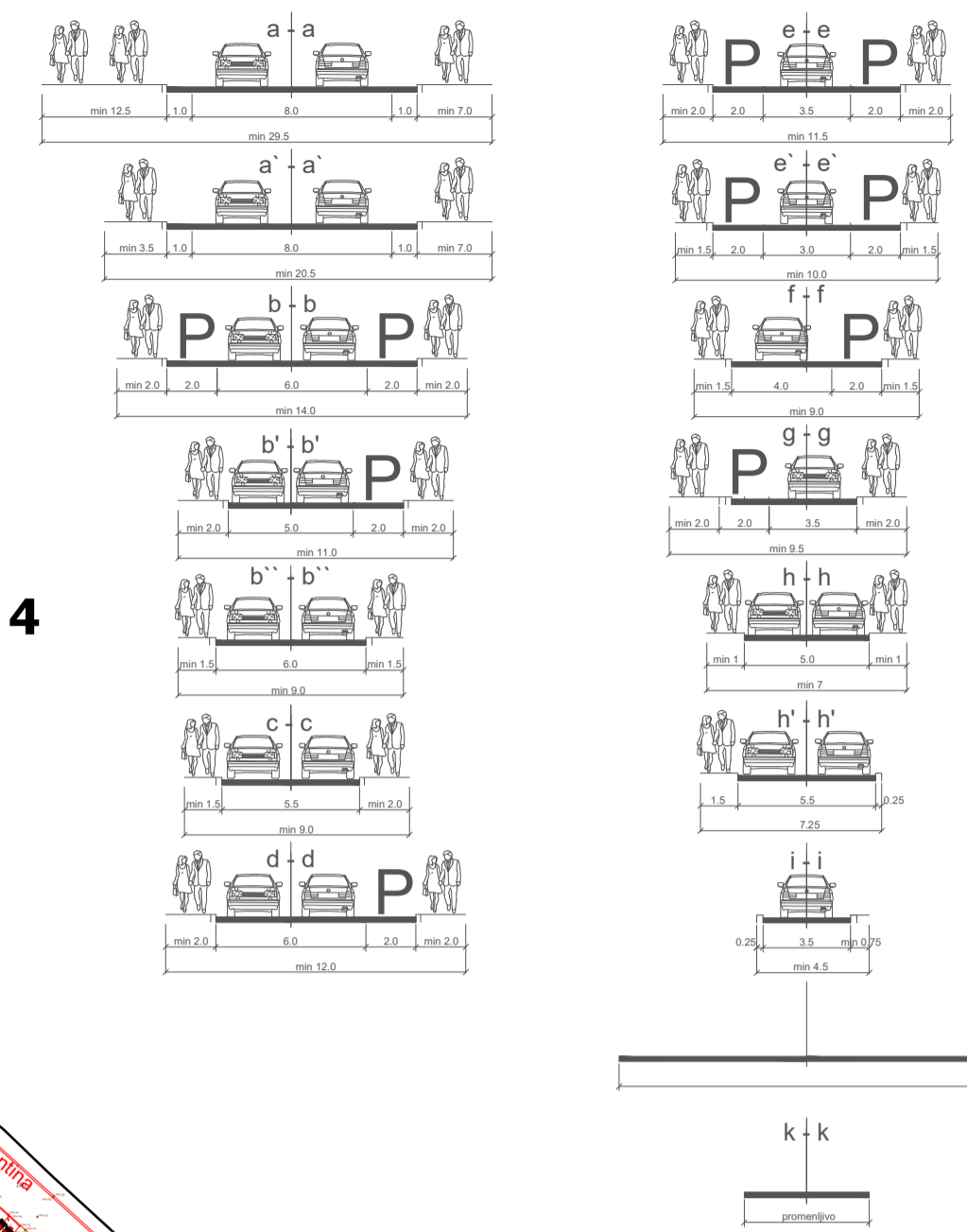


ПЛАН ДЕТАЉНЕ РЕГУЛАЦИЈЕ "ЦЕНТАР 3"

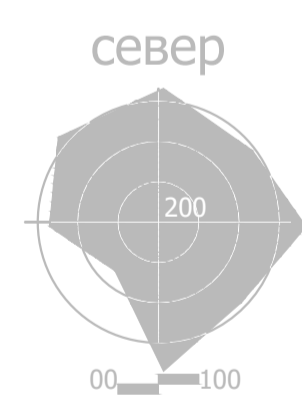


ЛЕГЕНДА

- граница подручја ПДР
- граница урбанистичке поделе
- граница урбанистичког блока
- регулациона = грађевинска линија
- регулациона линија
- грађевинска линија
- П+2 ПЛАНИРАНА СПРАТНОСТ
- 165.02 Абсолютна кота саобраћајнице
- 0.4% Подужни нагиб
- 129.10



- УРБАНИСТИЧКА ПОДЦЕЛИНА 1.1.4.**
- блок А1 - 3ха 51ар 37м2
 - блок А2 - 4ха 08ари 75м2
- УРБАНИСТИЧКА ПОДЦЕЛИНА 1.4.2.**
- блок Б1 - 2ха 43ара 88м2
 - блок Б2 - 3ха 79ари 17м2
 - блок Б3 - 2ха 75ари 95м2
 - блок Б4 - 2ха 58ари 35м2



ЈАВНО ПРЕДУЗЕЋЕ ЗА УРБАНИЗАМ И ПРОЈЕКТОВАЊЕ КРУШЕВАЦ

графички прилог:
ПЛАН РЕГУЛАЦИЈЕ И НИВЕЛАЦИЈЕ

одговорни урбанисти:
Владан Ђирковић, дипл.инж.арх.
Звонимир Игњатовић, дипл.инж.грађ.

сарадници:
Предраг Арсић, дипл.инж.саоб.
Милош Шелмић, дипл.инж.саоб.

размера: 1:1000	Сл. лист: 10/18	лист: 03
--------------------	--------------------	-------------