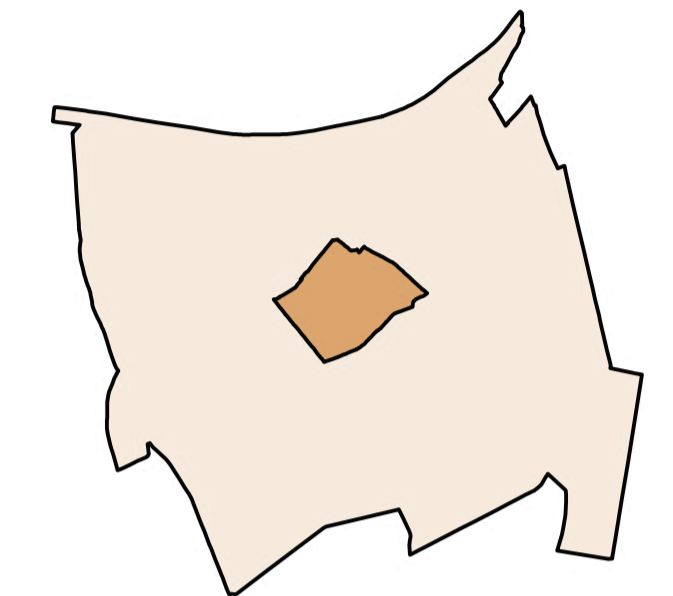




ПЛАН ДЕТАЉНЕ РЕГУЛАЦИЈЕ "ЦЕНТАР 3"

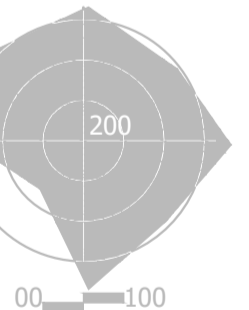


ЛЕГЕНДА

- 1 БРОЈ ПРАВЕКОВЕ ПУТЕЈЕ ЈАВНЕ НАМЕНЕ
- ЛИНИЈА РЕГУЛАЦИЈЕ ЈАВНОГ И СТАНОГ ЗЕМЉИШТА
- 1; 2; 3... НЕБОЈИШТАСКОСВЕ ТАНЕ ЗА ПРЕНОС ГРАНИЦА ПУТЕЈА ЈАВНЕ НАМЕНЕ
- 1; 2; 3... СТАРАСВЕ ТАНЕ КОЈЕ СЕ ЗДРЖАВАЈУ
- ЛИНИЈА РЕГУЛАЦИЈЕ ЈАВНОГ И СТАНОГ ЗЕМЉИШТАДР "ТРГ ФОНТАН"
- 1; 2; 3... НЕБОЈИШТАСКОСВЕ ТАНЕ ЗА ПРЕНОС ГРАНИЦА ПУТЕЈА ЈАВНЕ НАМЕНЕДР "ТРГ ФОНТАН"
- 1; 2; 3... СТАРАСВЕ ТАНЕ КОЈЕ СЕ ЗДРЖАВАЈУДР "ТРГ ФОНТАН"
- ЛИНИЈА РЕГУЛАЦИЈЕ ЈАВНОГ И СТАНОГ ЗЕМЉИШТАДР "ЦЕНТАР 2"
- 1; 2; 3... СТАРАСВЕ ТАНЕ КОЈЕ СЕ ЗДРЖАВАЈУДР "ЦЕНТАР 2"

- граница подручја ПДР
- ▨ ПОВРШИНЕ ЈАВНЕ НАМЕНЕ

север



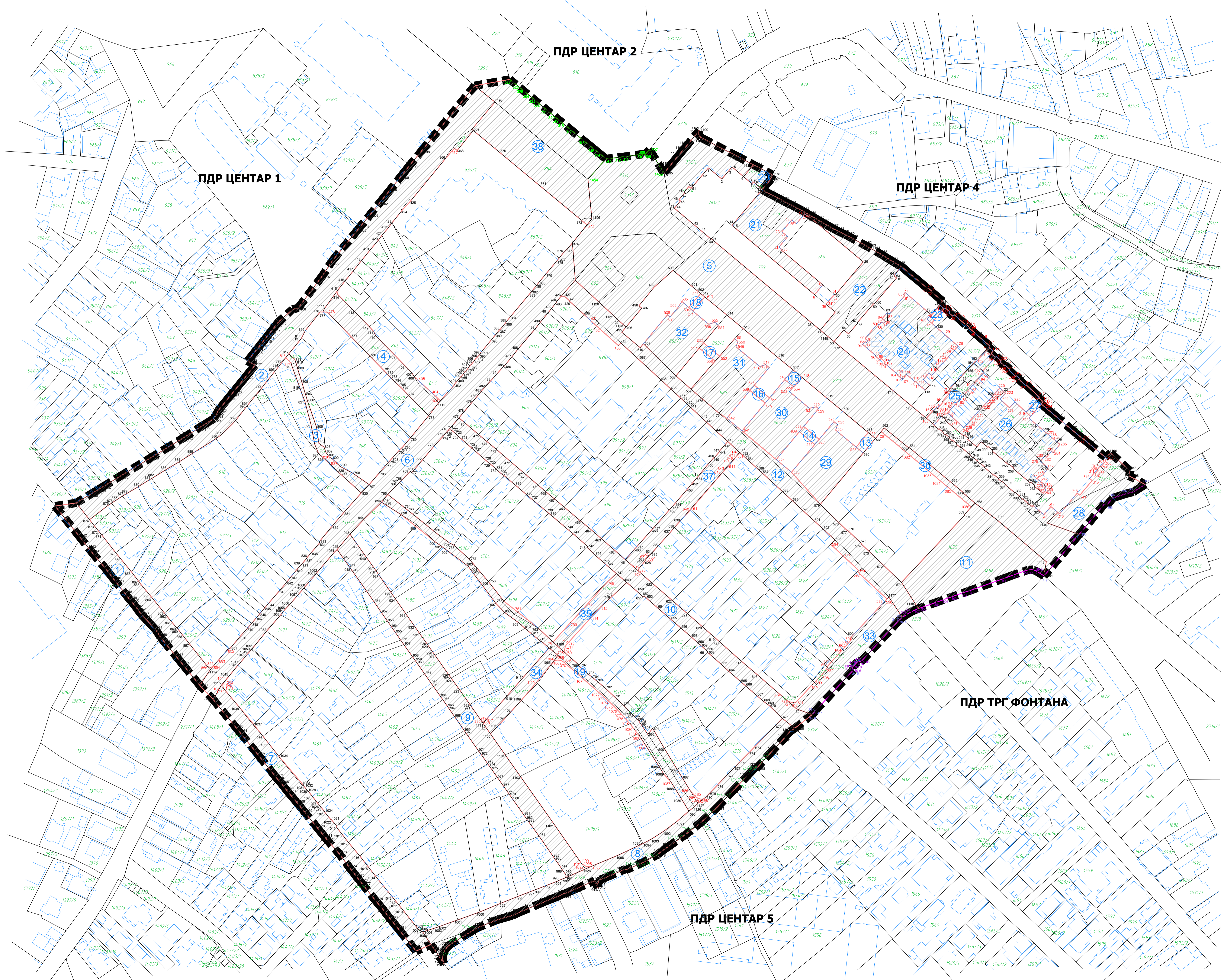
ЈАВНО ПРЕДУЗЕЋЕ ЗА УРБАНИЗАМ И ПРОЈЕКТОВАЊЕ КРУШЕВАЦ


графички прилог:  
**АНАЛИТИЧКО-ГЕОДЕТСКИ  
ЕЛЕМЕНТИ ЗА ПРЕНОС**

одговорни урбаниста:  
**Владан Ђирковић, дипл.инж.арх.**

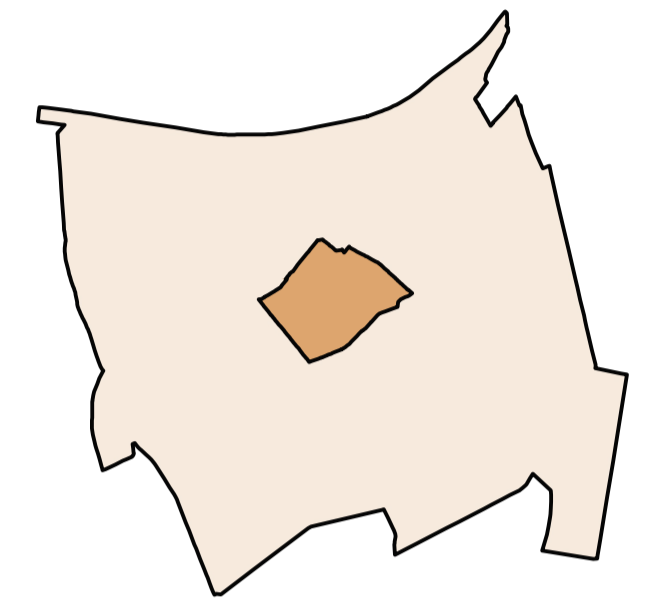
израда: "ГЕОУРБАН" ДОО  
стручна обрада: Небојша Жужић, геод.инж. директор: Милица Дивац, мастер геод.инж.

размера: **1:1000**    Сл. лист: **10/18**    лист: **04**





ПЛАН ДЕТАЉНЕ РЕГУЛАЦИЈЕ "ЦЕНТАР 3"



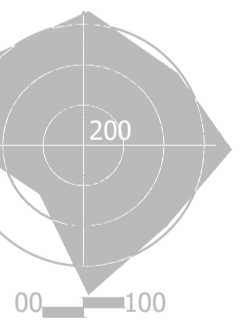
ЛЕГЕНДА

- граница подручја ПДР
- граница урбанистичке поцелине
- граница урбанистичког блока
- регулациона = грађевинска линија
- регулациона линија
- грађевинска линија
- П+2 ПЛАНИРАНА СПРАТНОСТ

ХИДРОТЕХНИКА

- НОВОПЛАНИРАНА ВОДОВДНА МРЕЖА
- ПОСТОЈЕЋА КАНАЛИЗАЦИЈА ОТПАДНИХ ВОДА
- НОВОПЛАНИРАНА КАНАЛИЗАЦИЈА ОТПАДНИХ ВОДА
- ПОСТОЈЕЋА АТМОСФЕРСКА КАНАЛИЗАЦИЈА
- НОВОПЛАНИРАНА АТМОСФЕРСКА КАНАЛИЗАЦИЈА

север



ЈАВНО ПРЕДУЗЕЋЕ ЗА УРБАНИЗАМ И ПРОЈЕКТОВАЊЕ КРУШЕВАЦ

графички прилог:

ПЛАН ХИДРОТЕХНИЧКИХ ИНСТАЛАЦИЈА

руководиоци израде:

Александар Цекић, дипл.инж.граф.

размера:

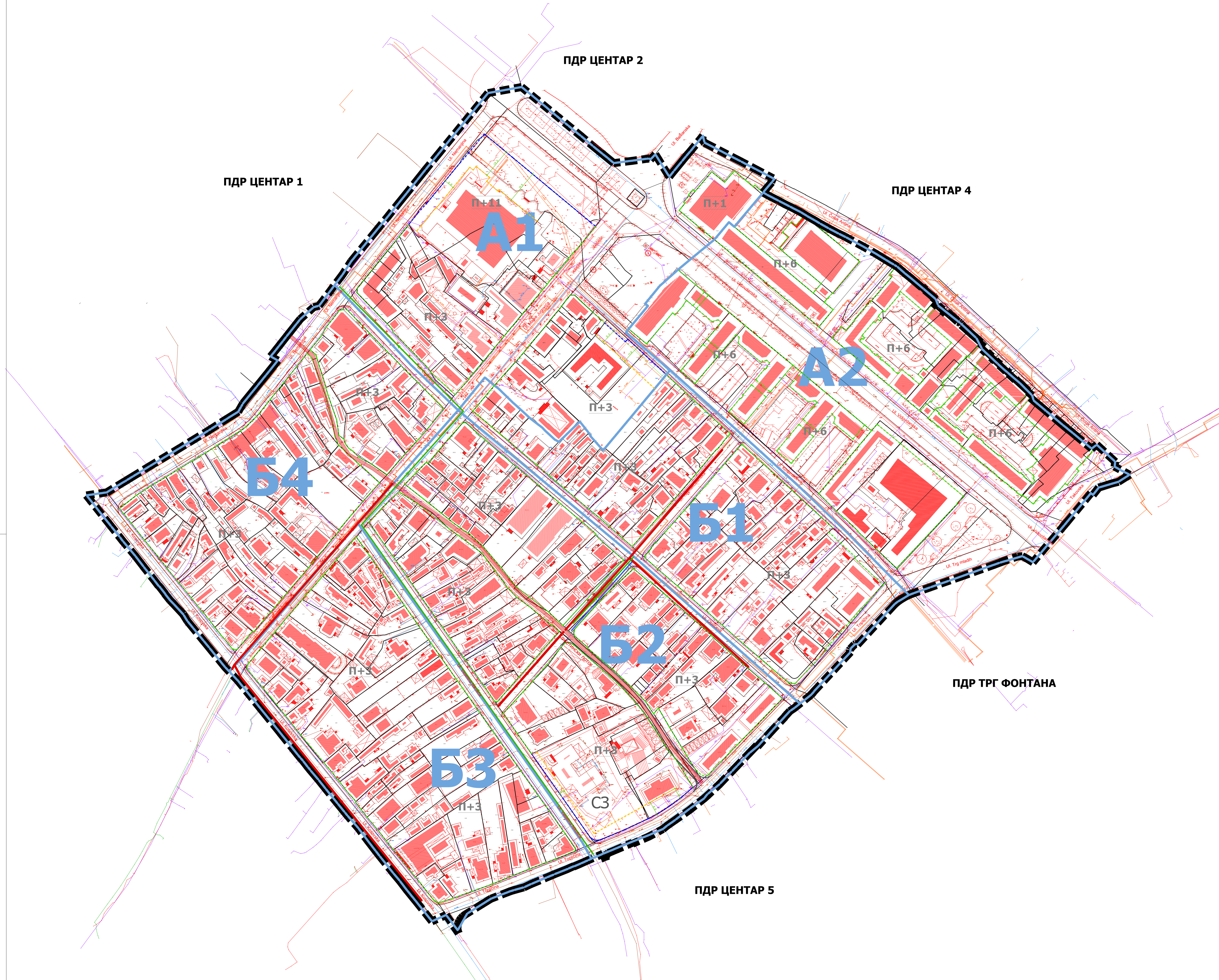
1:1000


Сл. лист:

10/18

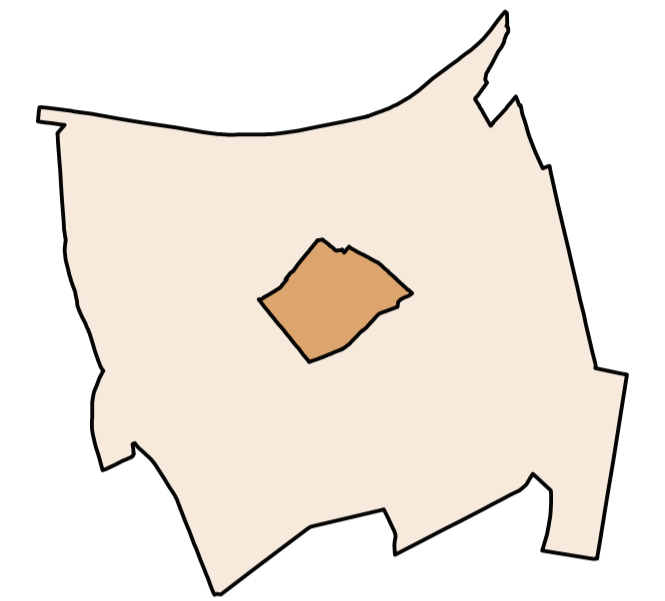
лист:

05



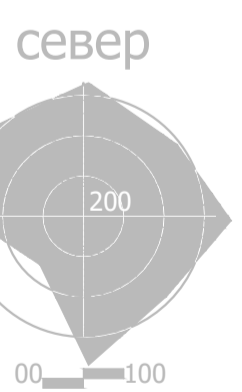


ПЛАН ДЕТАЉНЕ РЕГУЛАЦИЈЕ "ЦЕНТАР 3"



ЛЕГЕНДА

- граница подручја ПДР
- граница урбанистичке поделе
- граница урбанистичког блока
- регулациона = грађевинска линија
- регулациона линија
- грађевинска линија
- П+2 ПЛАНИРАНА СПРАТНОСТ
- ЕЛЕКТРОЕНЕРГЕТИКА И ТК МРЕЖА
- електроенергетска мрежа
- ТК мрежа



ЈАВНО ПРЕДУЗЕЋЕ ЗА УРБАНИЗАМ И ПРОЈЕКТОВАЊЕ КРУШЕВАЦ

графички прилог:

ЕЛЕКТРОЕНЕРГЕТИКА И ТК МРЕЖА

одговорни урбаниста:

Драгослав Ж. Радојевић, дипл.ел.инж.

размера:

1:1000

Сл. лист:

10/18

лист:

06

