

**ЛЕГЕНДА:**

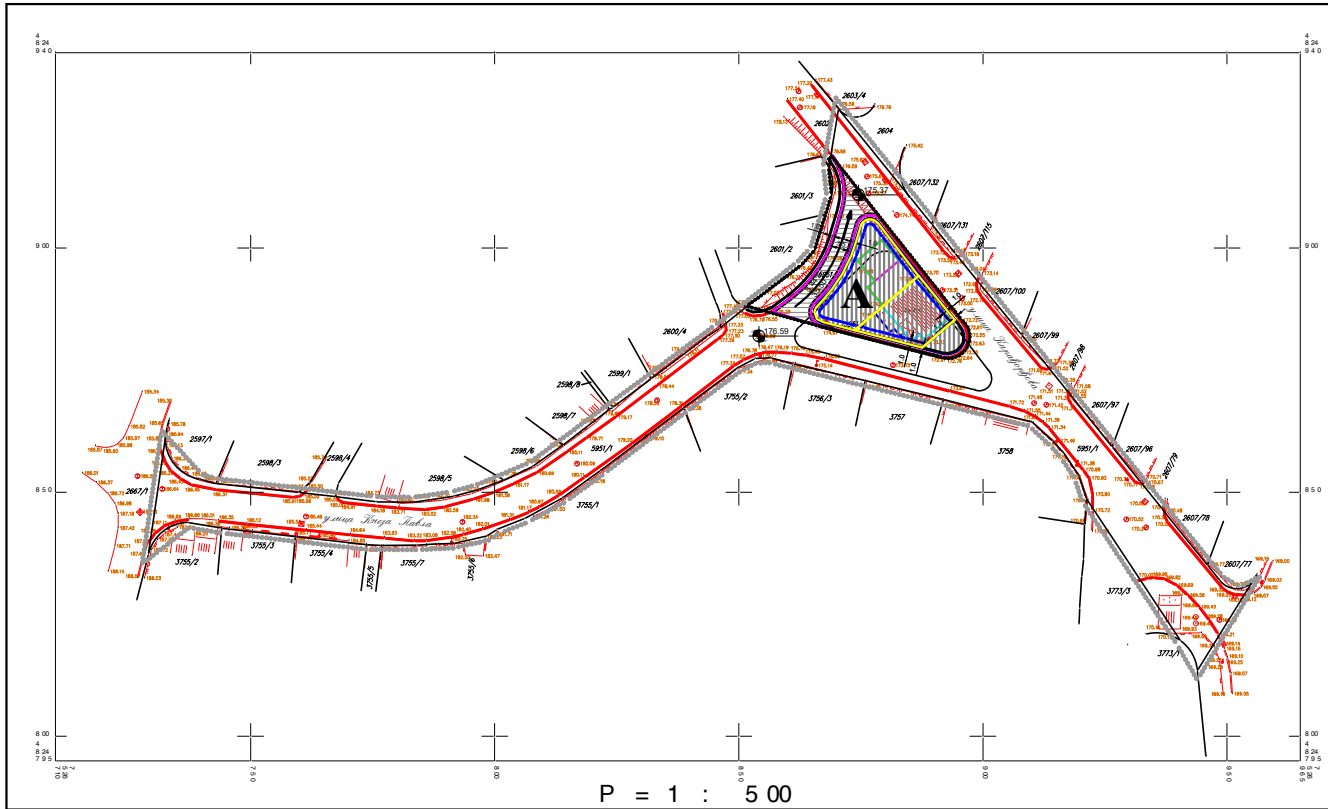
ГРАНИЦЕ	
	граница подручја обухваћеног планом
	граница урбанистичких блокова
	граница катастарске парцеле
	фактично стање
	постојеће саобраћајнице

НАМЕНА ПОВРШИНА - постојеће стање:	
	Стамбено-пословни објект Су+ П+1

ИНФРАСТРУКТУРА:	
	електронсталације
	водовод
	канализација
	телефон



извршилац: <b>СО Крушевац</b>		организациона организација: <b>ДИРЕКЦИЈА ЗА УРБАНИЗАМ И ИЗГРАДЊУ КРУШЕВАЦ</b>	
<b>План детаљне регулације блока П14 на к.п.бр.595/1/1 и 595/1/2 КО Крушевац у оквиру ДУП-а "Багдала 3" у Крушевцу</b>			
одговорни планер: <b>Даница Деланић, дип.инж.арх.</b>		позиција цртежа у плану: 	
цртеж: <b>ПОСТОЈЕЋЕ СТАЊЕ</b>		док. бр.:	црт. бр.: <b>3</b>
размер: <b>ОР 1:500</b>		масштаб:	датум: <b>Јун, 2011.г.</b>



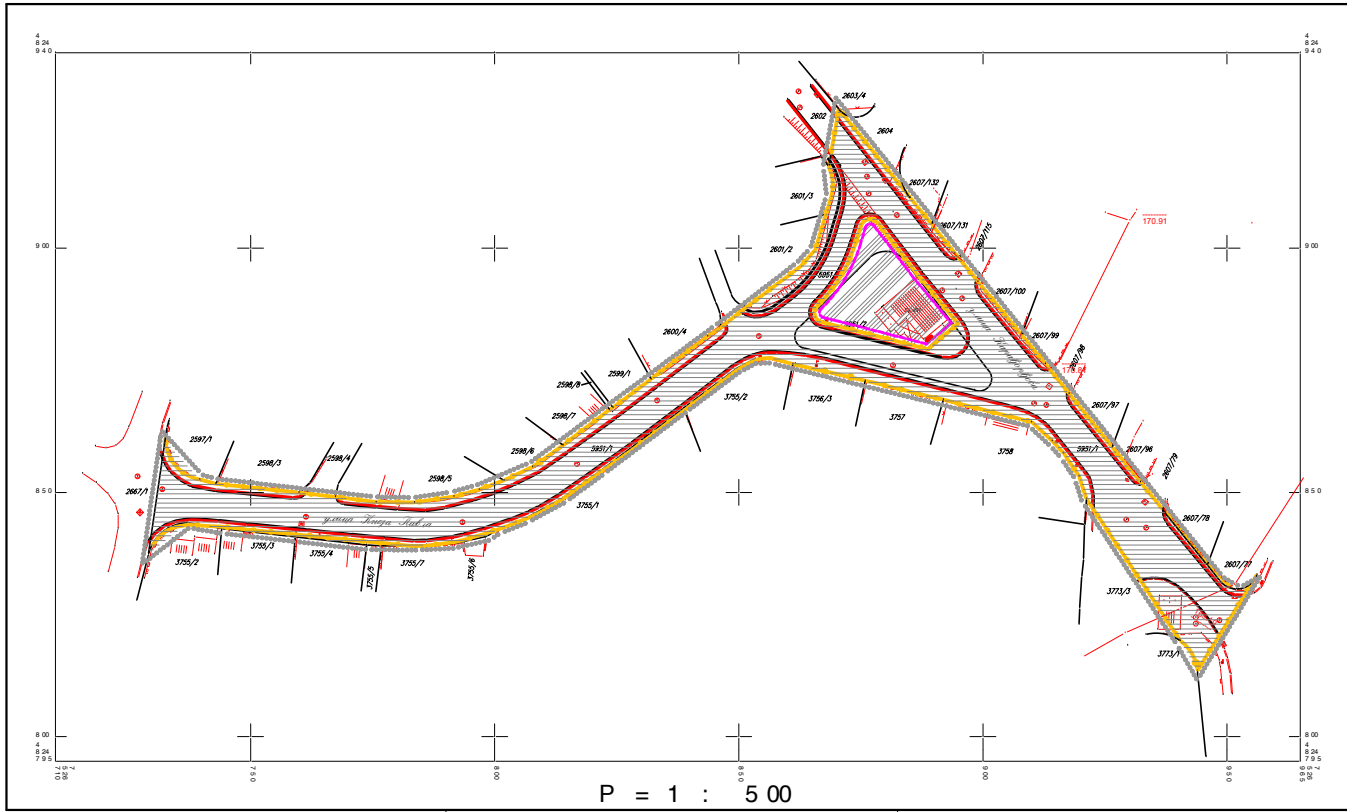
P = 1 : 5 00

ЛЕГЕНДА:

ГРАНИЦЕ	
	граница подручја обухваћеног планом
	граница урбанистичког блока
	ознака урбанистичког блока
	граница катастарске парцеле
	фактичко стање
	саобраћајнице
	грађевинска линија
	планирани објекат
	планирани подужи нагиб на одређеној дужини
НАМЕНА ПОВРШИНА - планирано:	
	основна намена-пословање уз пратећу намену становање максимална спратност П+1
	планирана саобраћајница



извршилац: <b>СО Крушевац</b>		планинска организација: ДИРЕКЦИЈА ЗА УРБАНИЗАМ И ИЗГРАДЊУ КРУШЕВАЦ	
План детаљне регулације блока П14 на к.п.бр.595/1/1 и 595/1/2 КО Крушевац у оквиру ДУП-а "Багдала 3" у Крушевцу			
одговорни планер: Даница Деланин, дип.инж.арх.		позиција цртежа у плану: 	
цртеж: <b>ПЛАН НАМЕНЕ ПОВРШИНА СА РЕГУЛАЦИОНО НИВЕЛАЦИОНОМ ЕЛЕМЕНТИМА</b>		док. бр.	црт. бр. <b>4</b>
датум: <b>ОР 1:500</b>		масштаб: 	датум: Јун, 2011.г.



ЛЕГЕНДА :

ГРАНИЦЕ	
	граница подручја обухваћеног планом
	граница катастарске парцеле
	фактичко стање
	граница јавног земљишта-регулациона линија
	грађевинска линија

ПОДЕЛА ЗЕМЉИШТА

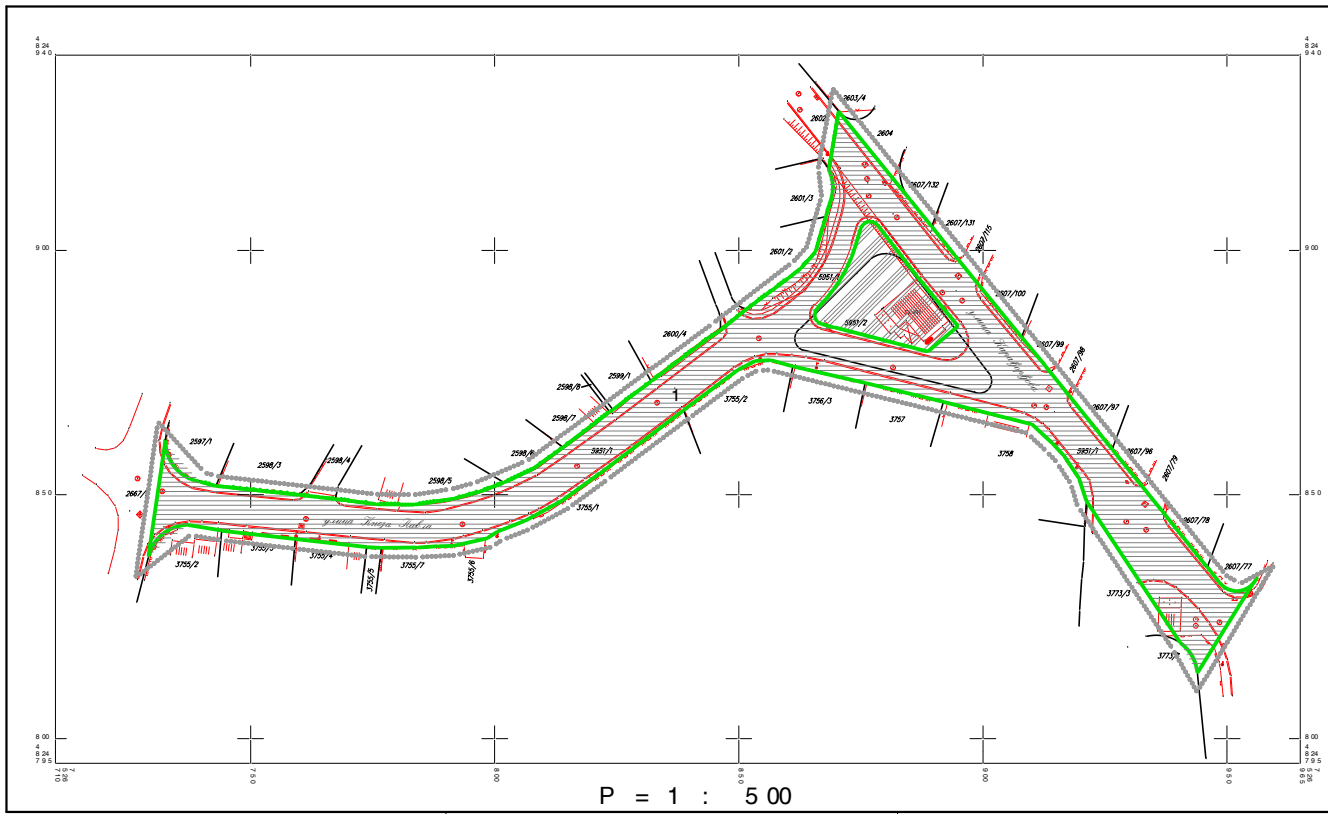
ЈАВНО ГРАЂЕВИНСКО ЗЕМЉИШТЕ	
	саобраћајнице

ОСТАЛО ГРАЂЕВИНСКО ЗЕМЉИШТЕ

	остало грађевинско земљиште
--	-----------------------------



подручје: <b>СО Крушевац</b>		катастарска организација: <b>ДИРЕКЦИЈА ЗА УРБАНИЗАМ И ИЗГРАДЊУ КРУШЕВАЦ</b>	
План детаљне регулације блока П4 на к.п.бр.5951/1 и 5951/2 КО Крушевац у оквиру ДУП-а "Багдала 3" у Крушевцу			
одговорни главни пројекат: <b>Даница Делјалић, дипл.инж.арх.</b>		позивница цртежа у плану:	
цртеж: <b>ПЛАН ЈАВНОГ И ОСТАЛОГ ЗЕМЉИШТА</b>		лист. бр.:	<b>5</b>
датум: <b>ОП 1:500</b>		лист. бр.:	<b>5</b>
датум: <b>00</b>		датум: <b>Јун, 2011г.</b>	



**ЛЕГЕНДА:**

ГРАНИЦЕ	
	граница подручја обухваћеног планом
	граница катастарске парцеле
	фактичко стање
	граница јавног земљишта-регулациона линија

ПОДЕЛА ЗЕМЉИШТА	
ЈАВНО ГРАЂЕВИНСКО ЗЕМЉИШТЕ	
	саобраћајнице

ОСТАЛО ГРАЂЕВИНСКО ЗЕМЉИШТЕ	
	остало грађевинско земљиште

<b>1</b>	новоформирана парцела јавног земљишта
----------	---------------------------------------



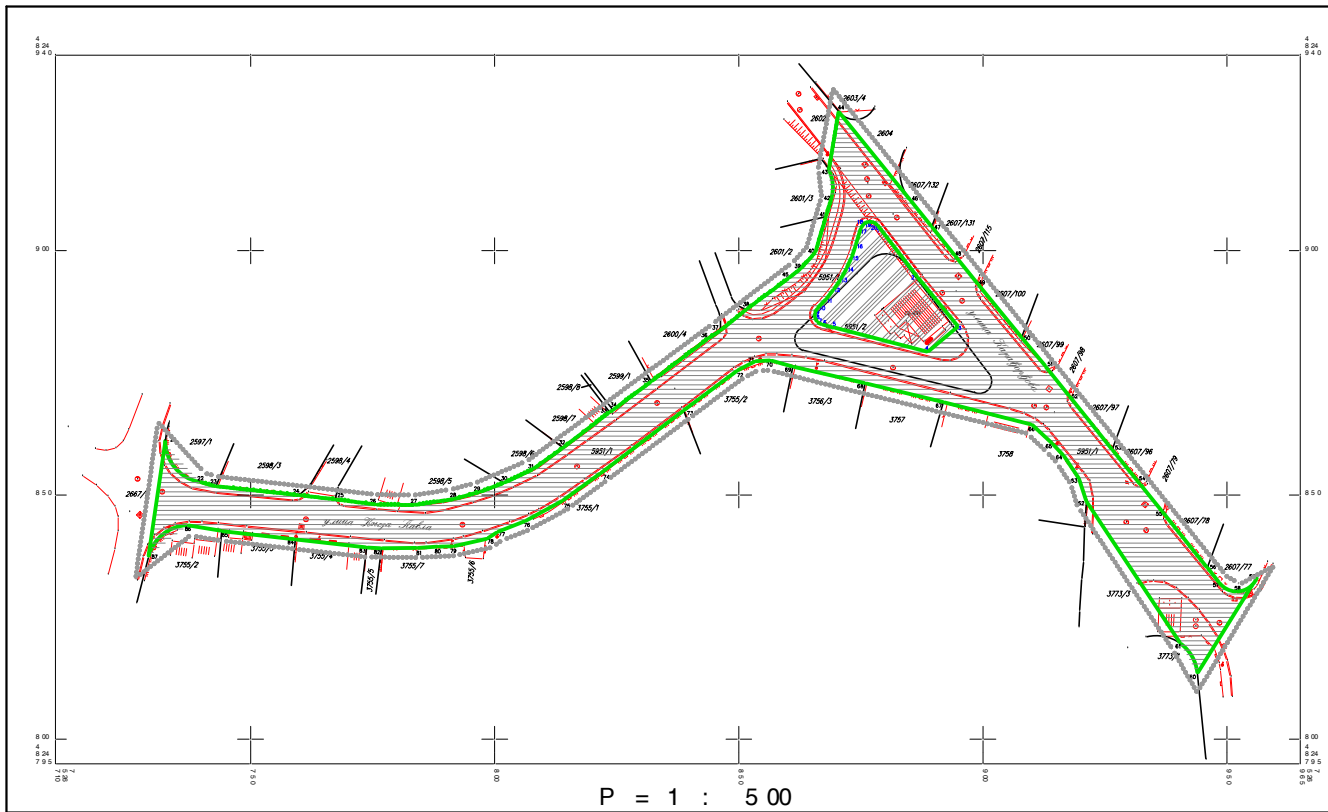
информација: <b>СО Крушевац</b>	информациона организација: ДИРЕКЦИЈА ЗА УРБАНИЗАМ И ИЗГРАДЊУ КРУШЕВАЦ
------------------------------------	--

План детаљне регулације блока П4 на к.п.бр.5951/1 и 5951/2 КО Крушевац у оквиру ДУП-а "Багдала 3" у Крушевцу

одговорни планер: Даница Деланин, дипл.инж.арх.	_____	информација цртежа у плану: 
сарадник: Дејан Терзић, инж. геод.	_____	





цртеж: <b>ПЛАН ЈАВНОГ И ОСТАЛОГ ЗЕМЉИШТА СА ПАРЦЕЛАЦИЈОМ ЈАВНОГ ЗЕМЉИШТА</b>	лист бр. _____	лист бр. <b>6</b>
---	----------------	-------------------

масштаб: **ОР 1:500**    5 м    датум: **Јун, 2011.г.**





P = 1 : 5 00

ЛЕГЕНДА:

ГРАНИЦЕ	
	граница подручја обухваћеног планом
	граница катастарске парцеле
	фактичко стање
	граница јавног земљишта-регулациона линија

ПОДЕЛА ЗЕМЉИШТА


ЈАВНО ГРАЂЕВИНСКО ЗЕМЉИШТЕ	
	саобраћајнице
ОСТАЛО ГРАЂЕВИНСКО ЗЕМЉИШТЕ	
	остало грађевинско земљиште

1 - 20	координате нових тачака
21 - 87	катастарске тачке које задржавају своје координате



извршилац: <b>СО Крушевац</b>	оверна организација:  <b>ДИРЕКЦИЈА ЗА УРБАНИЗАМ И ИЗГРАДЊУ КРУШЕВАЦ</b>
----------------------------------	---

План детаљне регулације блока П14 на к.п.бр.595I/1 и 595I/2 КО Крушевац у оквиру ДУП-а "Багдала 3" у Крушевцу

одговорни планер: <b>Даница Деланић, дип.л.инж.арх.</b>	позиција цртежа у плану: 
сардинис: <b>Дејан Терзић, инж. геод.</b>	

цртеж: <b>ПЛАН ЈАВНОГ И ОСТАЛОГ ЗЕМЉИШТА СА ЕЛЕМЕНТИМА ЗА ПРЕНОС</b>	док. бр.	црт. бр. <b>7</b>
---	----------	----------------------

размер: <b>ОР 1:500</b>	 <b>5 м</b>	datum: <b>Јун, 2011.г.</b>
----------------------------	--	-------------------------------