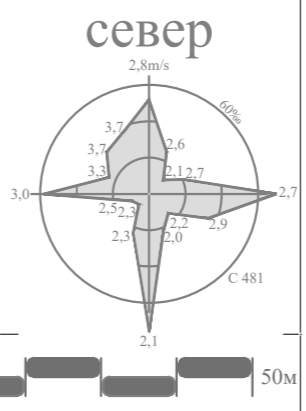


# ГРАД КРУШЕВАЦ



- Граница плана
- Граница тангентних планова
- Граница катастарске парцеле
- Фактичко стање
- 8.3.4.** Ознака урбанистиче подцелине
  
- НАМЕНА ПОВРШИНА**
- Породично становање
- Викенд становање (куће за одмор)
- Зелене површине
- Комуналне делатности- површина и објекти у функцији водопривредне делатности
  
- САОБРАЋАЈНА ИНФРАСТРУКТУРА**
- Улица у насељу
- Прилазни пут
- Приватни пролаз
  
- ТЕХНИЧКА И КОМУНАЛНА ИНФРАСТРУКТУРА**
- Водовод - постојећа снимљена мрежа
- Водовод - постојећа евидентирана мрежа
- Канализација отпадних вода - постојећа евидентирана
- Отворени бетонски канал - постојећи
- Електроенергетски водови - постојећи
- ТК вод - постојећи
- Гасовод - постојећи

ОБЕРАВА  
СКУПШТИНА  
ГРАДА КРУШЕВЦА  
  
ПРЕДСЕДНИК:  
\_\_\_\_\_



ЈАВНО ПРЕДУЗЕЋЕ ЗА УРБАНИЗАМ И ПРОЈЕКТОВАЊЕ КРУШЕВАЦ

## ПЛАН ДЕТАЉНЕ РЕГУЛАЦИЈЕ "ДОЊИ ПАРУНОВАЦ 1" У КРУШЕВЦУ

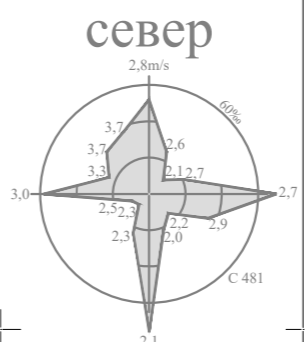
графички прилог:  
**ПОСТОЈЕЋЕ СТАЊЕ**

руководилац израде:  
одговорни урбаниста:  
**Лидија Богићевић, дипл.инж.арх.**

размера:  
**1:1000**

Сл.лист града Крушевца бр.:  
**11/2024**

лист:  
**01**



План детаљне Регулације "Гробље у Паруновцу" у Крушевцу  
(Сл.лист Града Крушевца бр.11/24)

**8.3.5.**

**8.3.4.**

ПЛАН ГЕНЕРАЛНЕ РЕГУЛАЦИЈЕ  
"ИСТОК 5" У КРУШЕВЦУ  
(Сл.лист Града Крушевца бр.04/19)

**8.3.2.**

ПЛАН ГЕНЕРАЛНЕ РЕГУЛАЦИЈЕ  
"ИСТОК 5" У КРУШЕВЦУ  
(Сл.лист Града Крушевца бр.04/19)

**8.3.2.**

ПЛАН ГЕНЕРАЛНЕ РЕГУЛАЦИЈЕ  
"ИСТОК 5" У КРУШЕВЦУ  
(Сл.лист Града Крушевца бр.04/19)

**ЛЕГЕНДА**

- Граница плана
- Граница тангентних планова
- Граница катастарске парцеле
- Фактичко стање
- 8.3.4.** Ознака урбанистиче подцелине
- НАМЕНА ПОВРШИНА**
  - Породично становање
  - Викенд становање (куће за одмор)
  - Зелене површине
  - Комуналне делатности- површина и објекти у функцији водопривредне делатности
- САОБРАЋАЈНА ИНФРАСТРУКТУРА**
  - Улица у насељу
  - Прилазни пут
  - Приватни пролаз

ОБЕРАВА  
СКУПШТИНА  
ГРАДА КРУШЕВЦА  
  
ПРЕДСЕДНИК:



ЈАВНО ПРЕДУЗЕЋЕ ЗА УРБАНИЗАМ И ПРОЈЕКТОВАЊЕ КРУШЕВАЦ

ПЛАН ДЕТАЉНЕ РЕГУЛАЦИЈЕ  
"ДОЊИ ПАРУНОВАЦ 1" У КРУШЕВЦУ

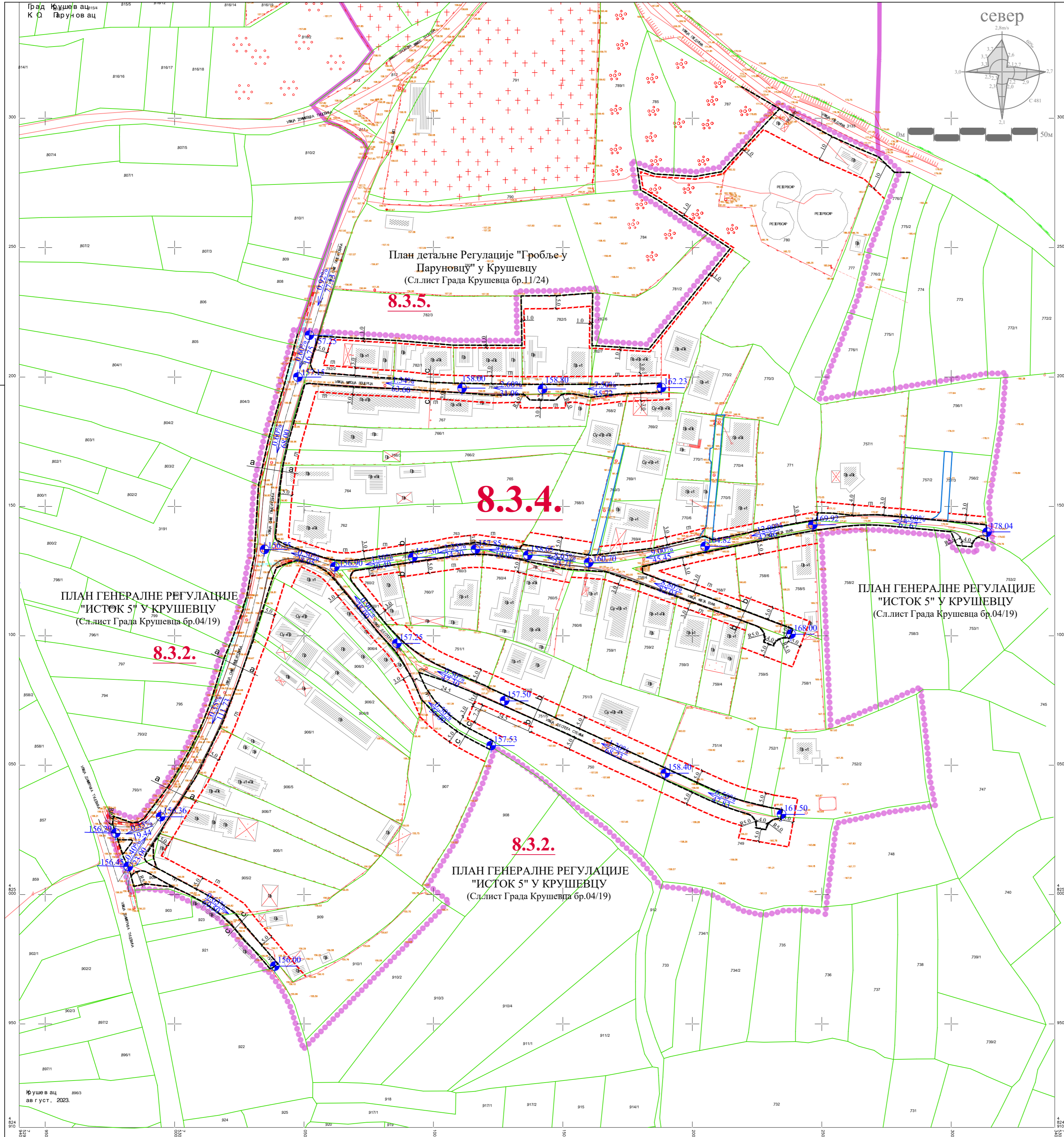
графички прилог:  
**ДЕТАЉНА НАМЕНА ПОВРШИНА**

руководилац израде:  
одговорни урбаниста:  
**Лидија Богићевић, дипл.инж.арх.**

размера:  
**1:1000**

Сл.лист града Крушевца бр.:  
**11/2024**

лист:  
**02**



# ГРАД КРУШЕВАЦ

ОБЕРАВА  
СКУПШТИНА  
ГРАДА КРУШЕВЦА  
  
ПРЕДСЕДНИК:  
\_\_\_\_\_

## ЛЕГЕНДА

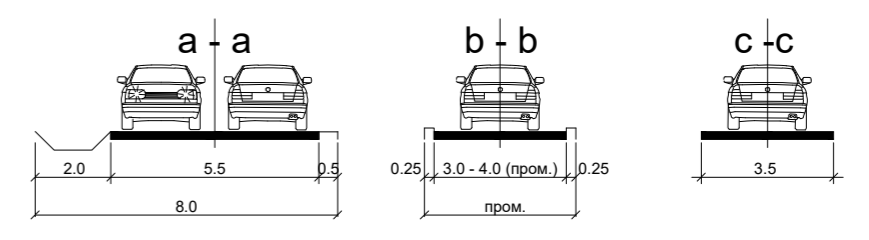
- Граница плана
- Граница тангентних планова
- Граница катастарске парцеле
- Фактичко стање
- 8.3.4. Ознака урбанистиче подцелине

## РЕГУЛАЦИОНО - НИВЕЛАЦИОНИ ЕЛЕМЕНТИ

- - - - - Регулациона линија
- - - - - Грађевинска линија
- + 149.00 Апсолутна кота саобраћајнице
- 0.34% Подужни нагиб саобраћајнице

## САОБРАЋАЈНА ИНФРАСТРУКТУРА

- Улица у насељу
- Прилазни пут
- Приватни пролаз



КАРАКТЕРИСТИЧНИ ПОПРЕЧНИ ПРОФИЛИ



ЈАВНО ПРЕДУЗЕЋЕ ЗА УРБАНИЗАМ И ПРОЈЕКТОВАЊЕ КРУШЕВАЦ

## ПЛАН ДЕТАЉНЕ РЕГУЛАЦИЈЕ "ДОЊИ ПАРУОВАЦ 1" У КРУШЕВЦУ

графички прилог:  
**ПЛАН САОБРАЋАЈА  
И РЕГУЛАЦИОНО-НИВЕЛАЦИОНИ ПЛАН**

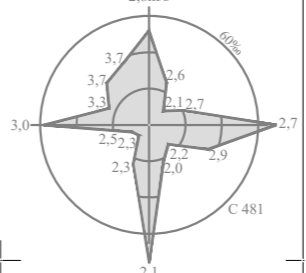
руководилац израде:  
одговорни урбаниста:  
**Лидија Богићевић**, дипл.инж.арх.

обрађивачи:  
саобраћајна инфраструктура:  
**Предраг Арсић**, дипл.инж.саоб.  
  
нивелација:  
**Ирена Петровић**, дипл.инж.грађ.  
  
**Миљана Милосављевић**, маст.инж.грађ.

размера:  
**1:1000**

Сл.лист града Крушевца бр.:  
**11/2024**

лист:  
**03**



План детаљне Регулације "Гробље у  
Паруновци" у Крушевцу  
(Сл.лист Града Крушевца бр.11/24)

**8.3.5.**

**8.3.4.**

ПЛАН ГЕНЕРАЛНЕ РЕГУЛАЦИЈЕ  
"ИСТОК 5" У КРУШЕВЦУ  
(Сл.лист Града Крушевца бр.04/19)

**8.3.2.**

ПЛАН ГЕНЕРАЛНЕ РЕГУЛАЦИЈЕ  
"ИСТОК 5" У КРУШЕВЦУ  
(Сл.лист Града Крушевца бр.04/19)

**8.3.2.**  
ПЛАН ГЕНЕРАЛНЕ РЕГУЛАЦИЈЕ  
"ИСТОК 5" У КРУШЕВЦУ  
(Сл.лист Града Крушевца бр.04/19)

**ЛЕГЕНДА**

- Граница плана
- Граница тангентних планова
- Граница катастарске парцеле
- Фактичко стање
- 8.3.4.** Ознака урбанистиче подцеле

**ПОВРШИНЕ ЈАВНЕ НАМЕНЕ**

Граница која раздваја површине одређене јавне намене од површина опредељене за друге јавне намене и остале намене

- Саобраћајне површине
- Зелене површине

**ПОВРШИНЕ ОСТАЛЕ НАМЕНЕ**

- Површине остале намене

ОБЕРАВА  
СКУПШТИНА  
ГРАДА КРУШЕВЦА  
  
ПРЕДСЕДНИК:  
\_\_\_\_\_



ЈАВНО ПРЕДУЗЕЋЕ ЗА УРБАНИЗАМ И ПРОЈЕКТОВАЊЕ КРУШЕВАЦ

ПЛАН ДЕТАЉНЕ РЕГУЛАЦИЈЕ  
"ДОЊИ ПАРУНОВАЦ 1" У КРУШЕВЦУ

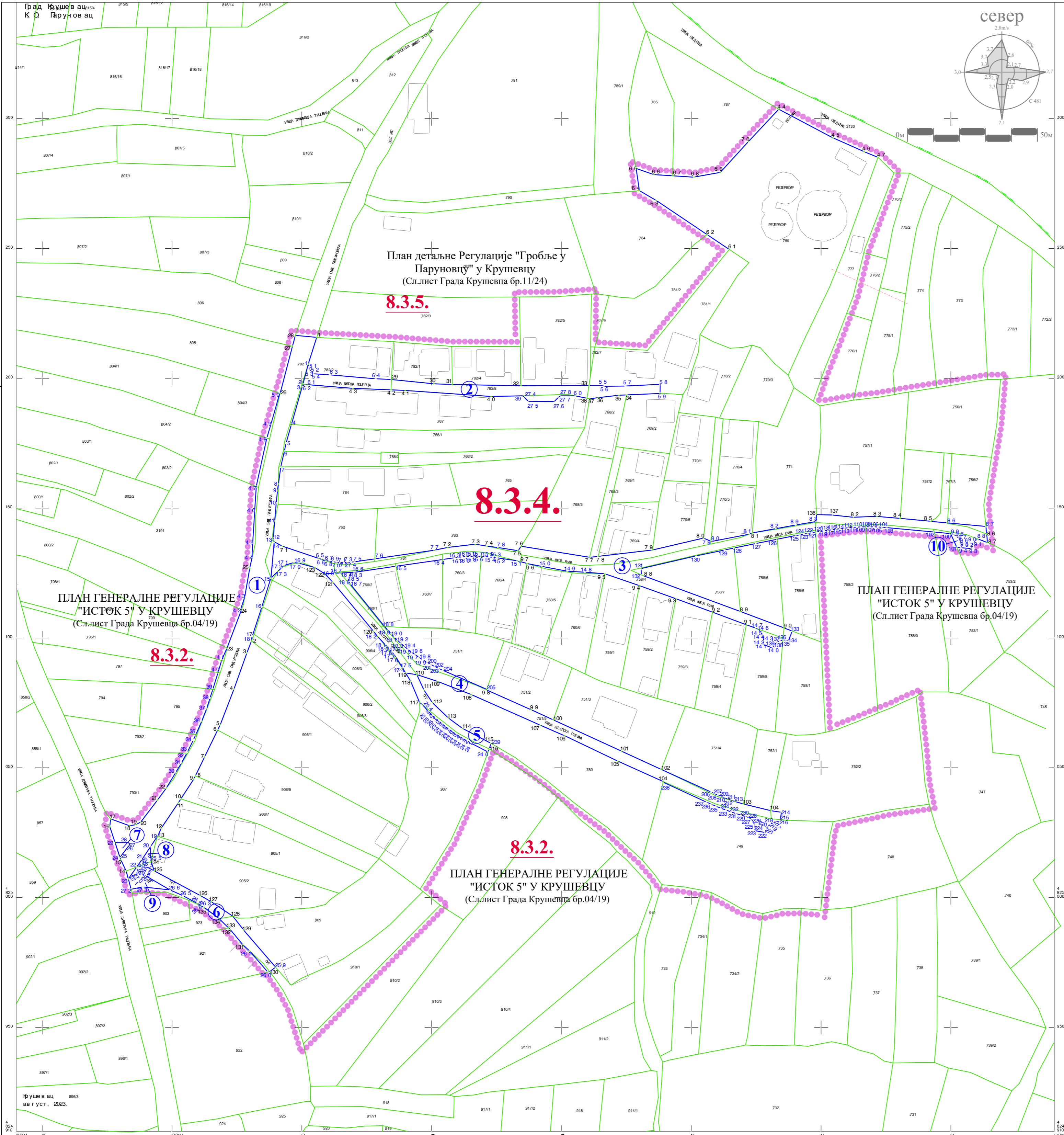
графички прилог:  
**ПЛАН ПОВРШИНА ЈАВНЕ НАМЕНЕ**

руководилац израде:  
одговорни урбаниста:  
**Лидија Богђевић**, дипл.инж.арх.

размера:  
**1:1000**

Сл.лист града Крушевца бр.:  
**11/2024**

лист:  
**04**



# ГРАД КРУШЕВАЦ

ОБЕРАВА  
СКУПШТИНА  
ГРАДА КРУШЕВАЦА  
  
ПРЕДСЕДНИК:

## ЛЕГЕНДА

- Граница плана
- Граница тангентних планова
- Граница катастарске парцеле
- Фактичко стање
- 8.3.4. Ознака урбанистиче подцелине
- Граница која раздваја површине одређене јавне намене од површина одређене за друге јавне намене и остале намене
- ① Ознака новоформиране грађевинске парцеле јавне намене
- 1.2.3. . . . Ознаке катастарских тачака које задржавају координате
- 1.2.3. . . . Ознаке новопроектованих тачака



ЈАВНО ПРЕДУЗЕЋЕ ЗА УРБАНИЗАМ И ПРОЈЕКТОВАЊЕ КРУШЕВАЦ

## ПЛАН ДЕТАЉНЕ РЕГУЛАЦИЈЕ "ДОЊИ ПАРУНОВАЦ 1" У КРУШЕВЦУ

графички прилог:  
**АНАЛИТИЧКО-ГЕОДЕТСКИ ЕЛЕМЕНТИ ЗА ПРЕНОС**

руководилац израде:  
одговорни урбаниста:  
**Лидија Богићевић, дипл.инж.арх.**

израда: "ГЕОУРБАН" ДОО  
обрађивач:  
**Милица Дивац, мастер геод.инж.**

директор:  
**Милица Дивац, мастер геод.инж.**

размера:  
**1:1000**

Сл.лист града Крушевца бр.:  
**11/2024**

лист:  
**05**



ОБЕРАВА  
СКУПШТИНА  
ГРАДА КРУШЕВЦА  
ПРЕДСЕДНИК:  
\_\_\_\_\_

План детаљне Регулације "Гробље у  
Паруновци" у Крушевцу  
(Сл.лист Града Крушевца бр.11/24)

**8.3.5.**

**8.3.4.**

ПЛАН ГЕНЕРАЛНЕ РЕГУЛАЦИЈЕ  
"ИСТОК 5" У КРУШЕВЦУ  
(Сл.лист Града Крушевца бр.04/19)

**8.3.2.**

**8.3.2.**  
ПЛАН ГЕНЕРАЛНЕ РЕГУЛАЦИЈЕ  
"ИСТОК 5" У КРУШЕВЦУ  
(Сл.лист Града Крушевца бр.04/19)

ПЛАН ГЕНЕРАЛНЕ РЕГУЛАЦИЈЕ  
"ИСТОК 5" У КРУШЕВЦУ  
(Сл.лист Града Крушевца бр.04/19)

**ЛЕГЕНДА**

- Граница плана
- Граница тангентних планова
- Граница катастарске парцеле
- Фактичко стање
- 8.3.4.** Ознака урбанистичке подцелине
- Улица у насељу
- Прилазни пут
- Приватни пролаз
- ХИДРОТЕХНИЧКА ИНФРАСТРУКТУРА**
- Водовод - постојећа снимљена мрежа
- Резервоари техничке воде корпорације "Трајал" -локација "Јасиковац"-постојећи објекти у функцији водoprивредне делатности
- Водовод - постојећа евидентирана мрежа
- Канализација отпадних вода - постојећа евидентирана
- Канализација отпадних вода - планирана
- Отворени бетонски канал - постојећи



ЈАВНО ПРЕДУЗЕЋЕ ЗА УРБАНИЗАМ И ПРОЈЕКТОВАЊЕ КРУШЕВАЦ

ПЛАН ДЕТАЉНЕ РЕГУЛАЦИЈЕ  
"ДОЊИ ПАРУНОВАЦ 1" У КРУШЕВЦУ

графички прилог:  
**ПЛАН ХИДРОТЕХНИЧКЕ ИНФРАСТРУКТУРЕ**

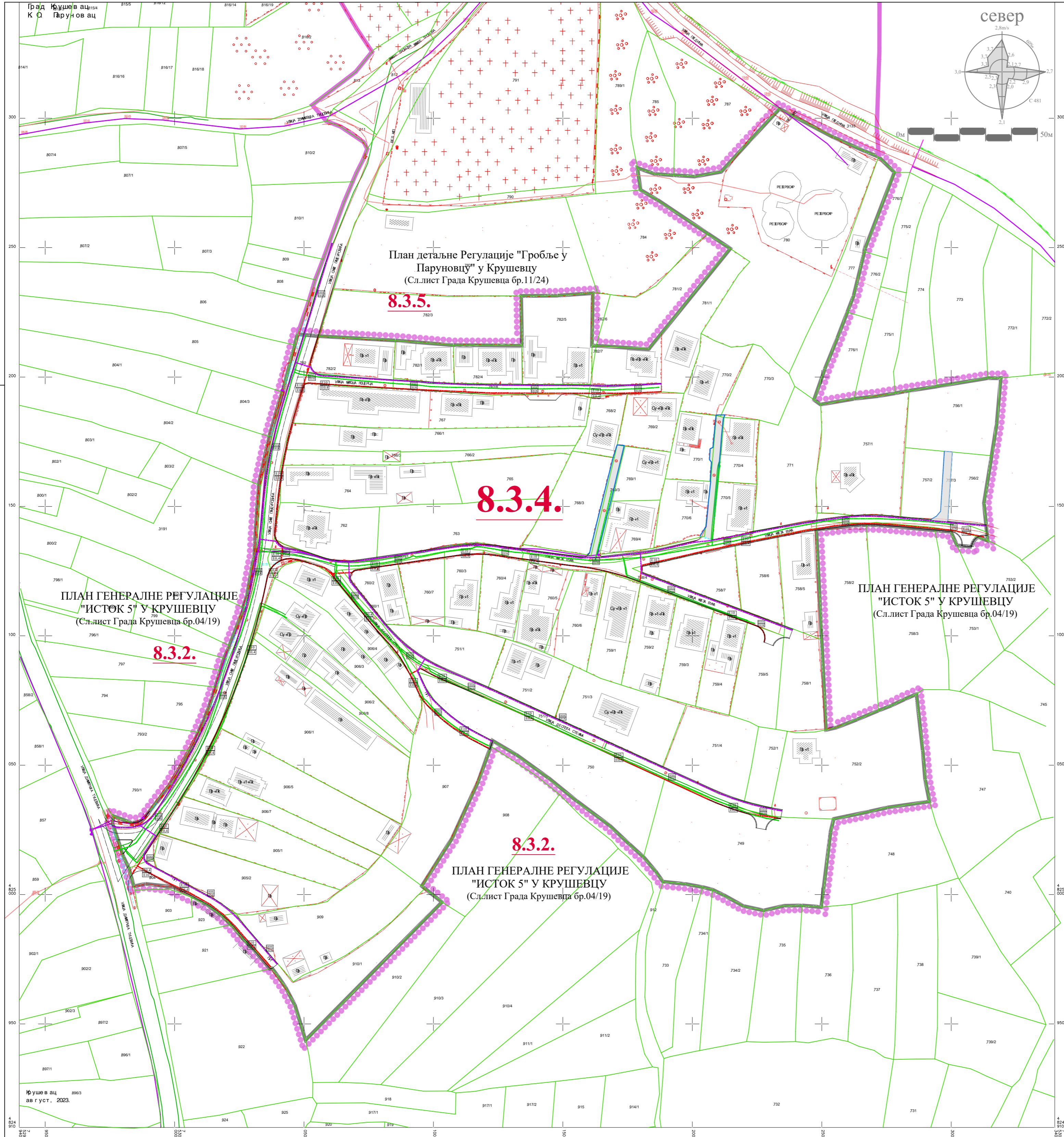
руководилац израде:  
одговорни урбаниста:  
**Лидија Богићевић, дипл.инж.арх.**

одговорни урбаниста:  
хидротехничка инфраструктура:  
**Славица Николић, дипл.инж.граф.**

размера:  
**1:1000**

Сл.лист града Крушевца бр.:  
**11/2024**

лист:  
**06**



# ГРАД КРУШЕВАЦ

## ЛЕГЕНДА

- Граница плана
- Граница тангентних планова
- Граница катастарске парцеле
- Фактичко стање
- 8.3.4.** Ознака урбанистиче подцелине
- Улица у насељу
- Прилазни пут
- Приватни пролаз
- ЕЛЕКТРОЕНЕРГЕТИКА**
- Електроенергетски водови - постојећи
- Електроенергетски водови - планирани
- ТЕЛЕКОМУНИКАЦИЈЕ**
- ТК вод - постојећи
- Телекомуникациони вод - планирани -подземни
- ЕНЕРГОФЛУИДИ**
- Гасовод - постојећи
- Гасовод - планирани

ОБЕРАВА  
СКУПШТИНА  
ГРАДА КРУШЕВАЦА

ПРЕДСЕДНИК:  
\_\_\_\_\_

ЈАВНО ПРЕДУЗЕЋЕ ЗА УРБАНИЗАМ И ПРОЈЕКТОВАЊЕ КРУШЕВАЦ

## ПЛАН ДЕТАЉНЕ РЕГУЛАЦИЈЕ "ДОЊИ ПАРУНОВАЦ 1" У КРУШЕВЦУ

графички прилог:

**ПЛАН ЕЛЕКТРОЕНЕРГЕТСКЕ И  
ТЕЛЕКОМУНИКАЦИОНЕ ИНФРАСТРУКТУРЕ И  
ЕНЕРГОФЛУИДИ**

руководилац израде:  
одговорни урбаниста:  
**Лидија Богићевић**, дипл.инж.арх.

одговорни урбаниста:  
електроенергетика:  
**Драгослав Ж.Радојевић**, дипл.инж.ел.  
телекомуникациона инфраструктура:  
**Слободан Николић**, дипл.инж.ел.

обрађивач:  
енергофлуиди:  
**Миљан Марковић**, инж.маш.

размера:  
**1:1000**

Сл.лист града Крушевца бр.:  
**11/2024**

лист:  
**07**