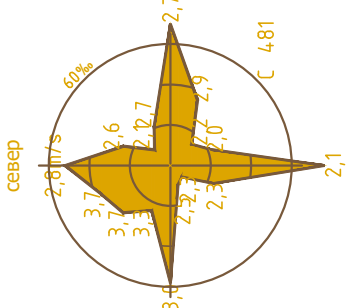
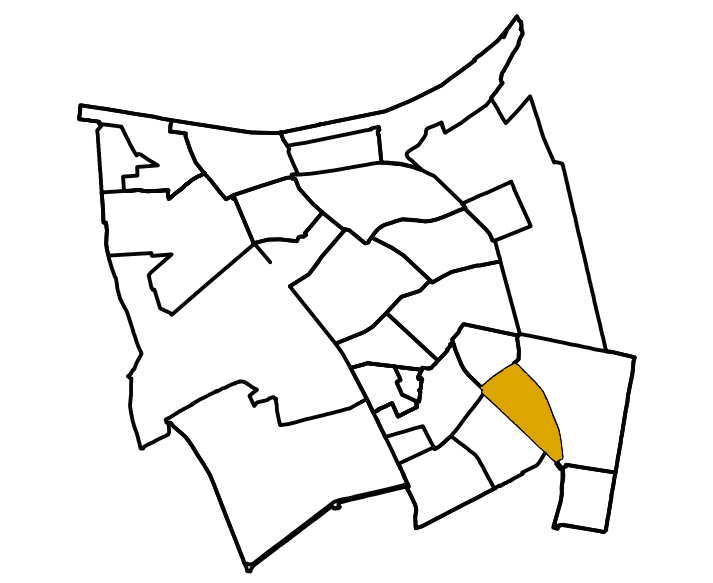


ПДР
ХАЈДУК ВЕЉКОВА
СЕВЕР



**ПЛАН ДЕТАЉНЕ РЕГУЛАЦИЈЕ
ХАЈДУК ВЕЉКОВА
СЕВЕР**



ЛЕГЕНДА

- Граница Плана
- Граница катастарске парцеле
- Фактичко стање
- п Спратност објекта (постојећа)

НАМЕНА ПОВРШИНА

- Реализовано вишепородично становање
- Породично становање
- Комерцијалне делатности
- Комуналне делатности
- Зелене и слободне површине (зеленило у оквиру зоне вишепородичног становања)
- Верска заједница - Хришћанска адвентистичка црква
- Саобраћајнице (катастарско стање)
- Фактичка саобраћајница
- Постојеће гараже у зони реализованог вишепородичног становања

- Водоводна мрежа
- Фекална канализација
- Атмосферска канализација
- Електроенергетска мрежа
- Телефонска мрежа
- Топловод
- Гасовод

размерник
0м 50м

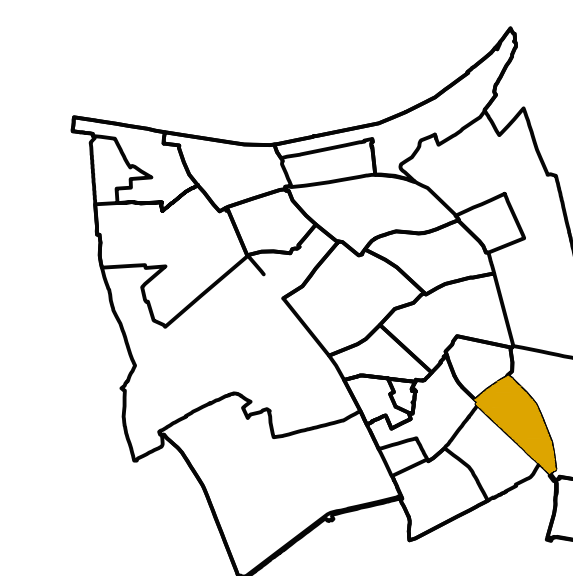
ЈАВНО ПРЕДУЗЕЋЕ ЗА УРБАНИЗАМ И ПРОЈЕКТОВАЊЕ КРУШЕВАЦ

графички прилог:
ПОСТОЈЕЋА НАМЕНА ПОВРШИНА

руководилац израде - одговорни урбаниста:
Ана Петровић,
дипл.инж.арх.

размера: 1:500 Сл.лист града Крушевца 9/2019 ЛИСТ: 1

ПЛАН ДЕТАЉНЕ РЕГУЛАЦИЈЕ
ХАЈДУК ВЕЉКОВА
СЕВЕР



ЛЕГЕНДА

- Граница Плана
- Граница катастарске парцеле
- Фактичко стање
- Ознака урбанистичке потцелине
- Граница урбанистичке зоне
- Ознака урбанистичке зоне
- Спратност објекта (постојећа)
- Спратност објекта (планирана)
- Зона за изградњу
- Регулациона линија


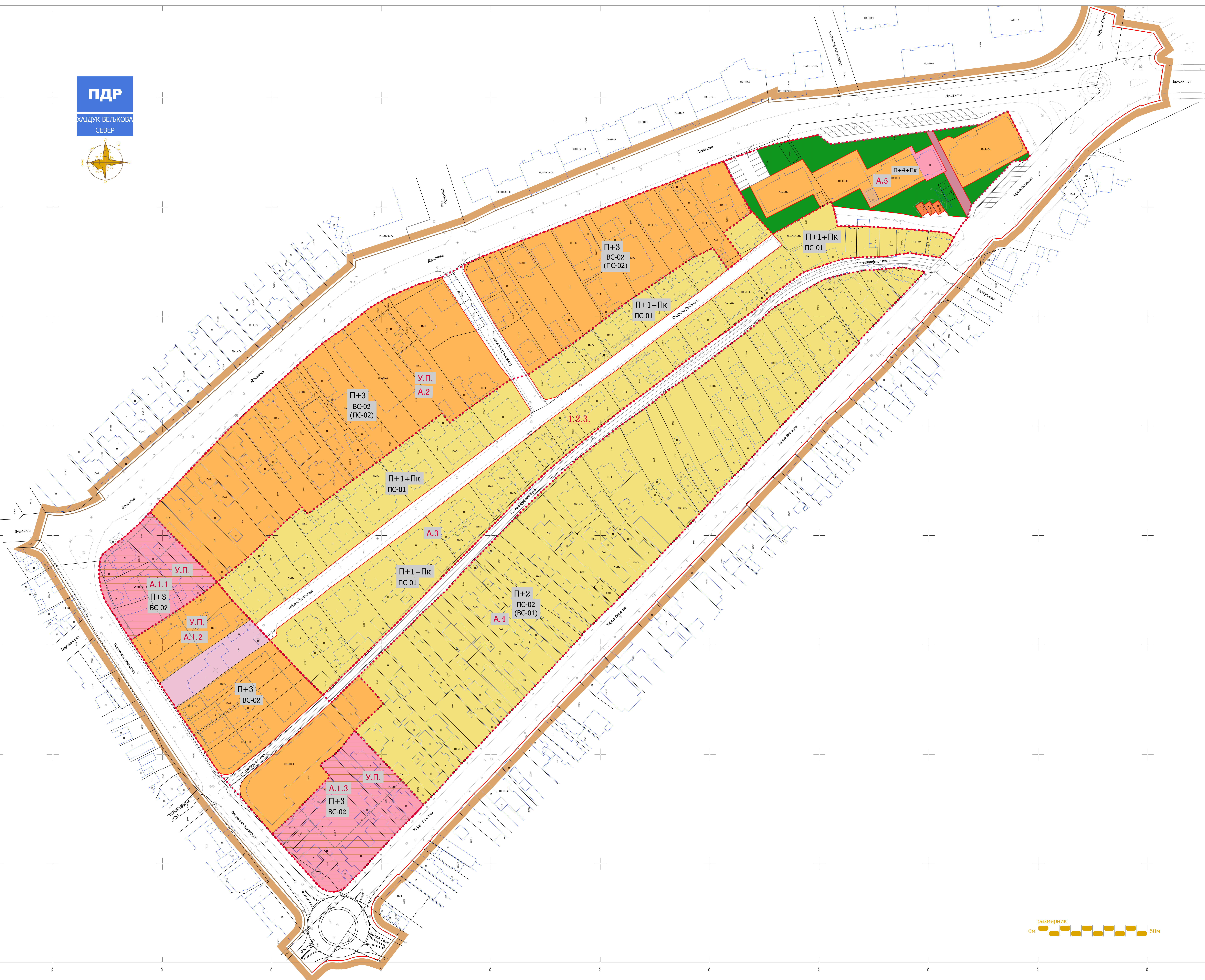
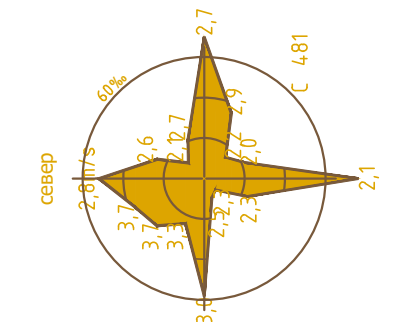
НАМЕНА ПОВРШИНА

- Вишеспородно становање
- Породично становање
- Комерцијалне делатности са становањем
- Комерцијалне делатности
- Верска заједница - Хришћанска адвентистичка црква
- Комуналне делатности

ПОВРШИНЕ И ОБЈЕКТИ ЗАВНИХ НАМЕНА

- Зелене и слободне површине
- Саобраћајнице
- Јавна пешачка комуникација
- Јавни паркинг простор
- Израда урбанистичког пројекта

ПДР
ХАЈДУК ВЕЉКОВА
СЕВЕР

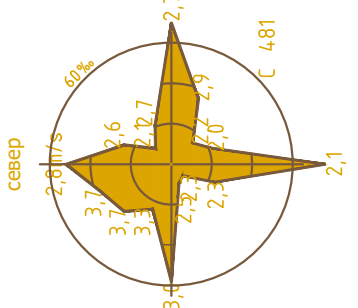


ЈАВНО ПРЕДУЗЕЋЕ ЗА УРБАНИЗАМ И ПРОЈЕКТОВАЊЕ КРУШЕВАЦ

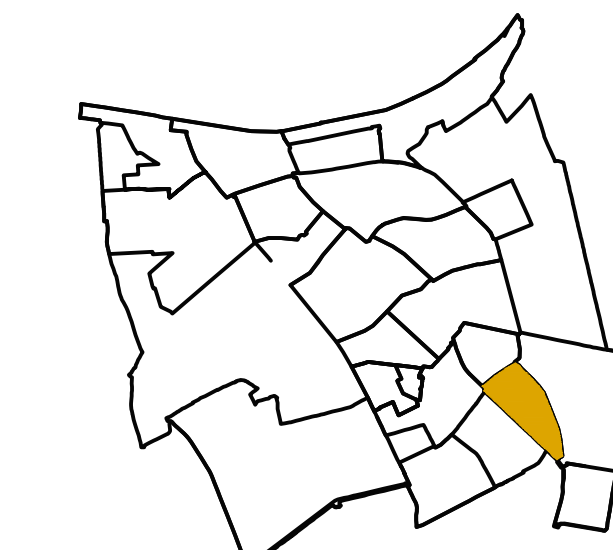
графички прилог:
ПЛАНИРАНА НАМЕНА ПОВРШИНА

руководилац израде - одговорни урбаниста:
Ана Петровић,
дипл. инж. арх.

размера: 1:500 Сл. лист града Крушевца 9/2019 лист: 2

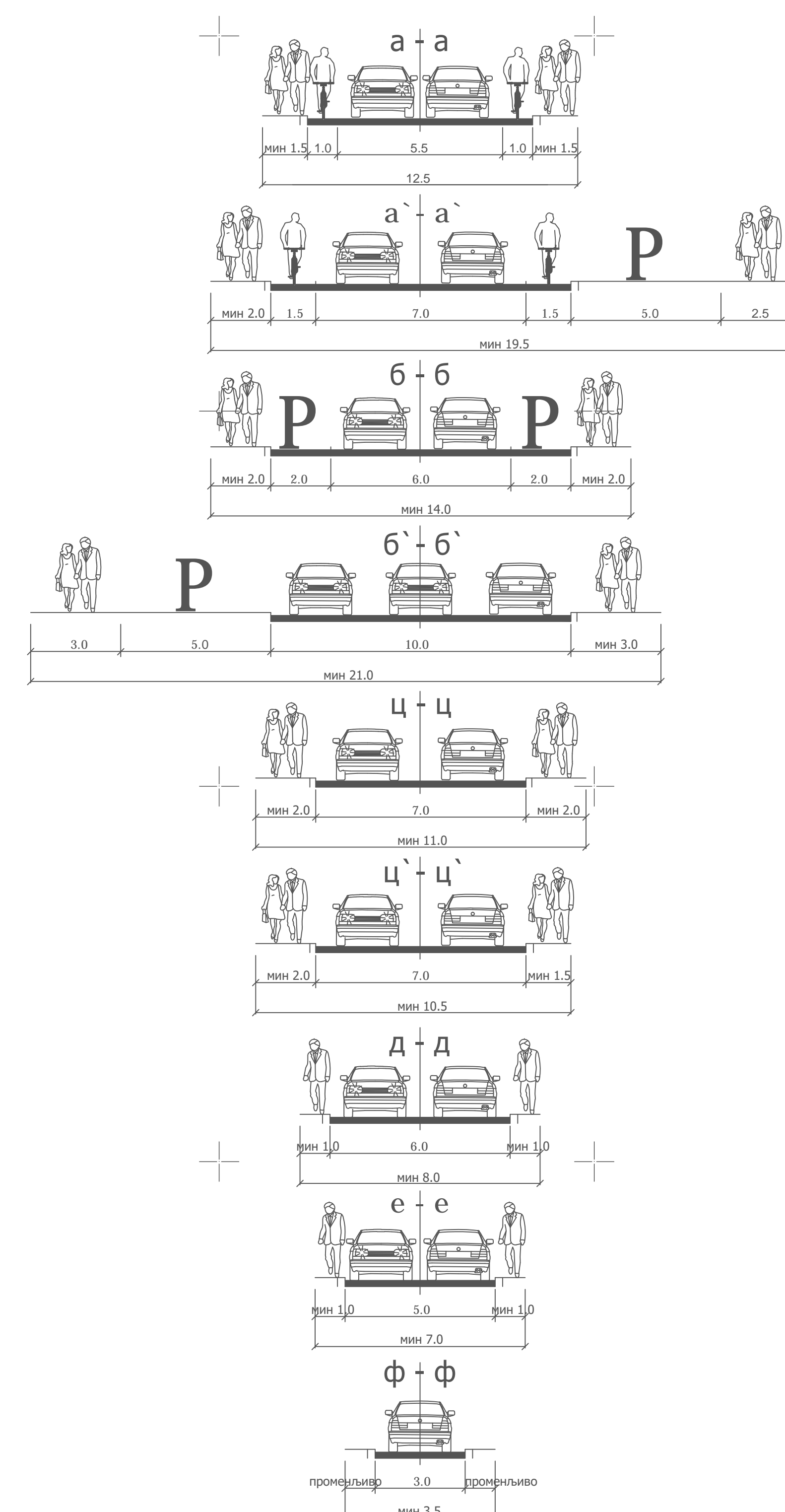


**ПЛАН ДЕТАЉНЕ РЕГУЛАЦИЈЕ
ХАЈДУК ВЕЉКОВА
СЕВЕР**



ЛЕГЕНДА

- Граница Плана
- Граница катастарске парцеле
- Фактичко стање
- 1.2.3.** Ознака урбанистичке потцелине
- A.2** Ознака урбанистичке зоне
- Спратност објекта (постојећа)
- П+3** Спратност објекта (планирана)
- Зона за изградњу
- Грађевинска линија
- Регулациона линија
- Нивелационе коте
- Подужни падови
- Саобраћајнице
- Јавне пешачке комуникације
- Јавни паркинг простор
- УП Израда урбанистичког пројекта



размерник
0м 50м

ЈАВНО ПРЕДУЗЕЋЕ ЗА УРБАНИЗАМ И ПРОЈЕКТОВАЊЕ КРУШЕВАЦ

графички прилог:
**РЕГУЛАЦИОНО НИВЕЛАЦИОНИ ПЛАН
са зонама за изградњу**

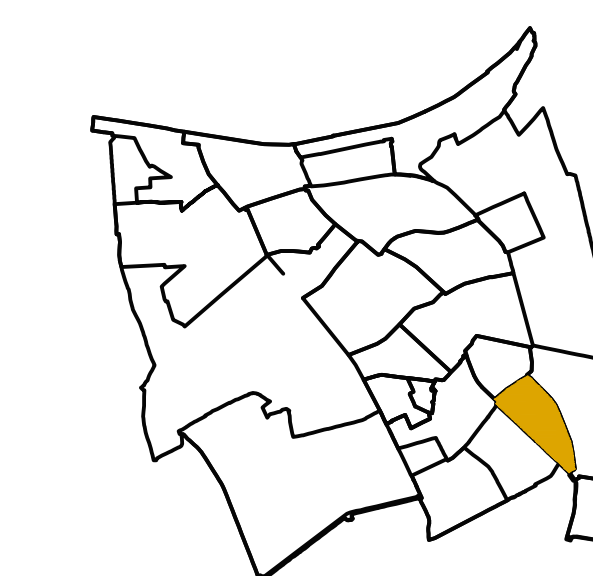
руководилац израде - одговорни урбаниста:
Ана Петровић,
дипл.инж.арх.

сарадник - одговорни урбаниста за саобраћајнице:
Звонимир Игњатовић,
дипл.инж.грађ.,
сарадник:
Милош Селмић,
дипл.инж.саоб.

размера: 1:500 Сл.лист града Крушевца 9/2019 лист: 3



ПЛАН ДЕТАЛНЕ РЕГУЛАЦИЈЕ
ХАЈДУК ВЕЉКОВА
СЕВЕР



ЛЕГЕНДА

- Граница Плана
- Граница катастарске парцеле
- А.2 - Ознака урбанистичке зоне
- Граница површина јавне намене
- 1:2:3... Координате новопроектованих тачака
- 1:2:3... Катастарске тачке које задржавају постојеће координате
- Новоформиране грађевинске парцеле површина јавне намене
- Граница парцела јавне намене преузете из ПДР "Костурница Север"
- Новопроектване тачке парцела јавне намене преузете из ПДР "Костурница Север"
- Катастарске тачке које се задржавају преузете из ПДР "Костурница Север"
- Граница парцела јавне намене преузете из ПДР "Колонија"
- Новопроектване тачке парцела јавне намене преузете из ПДР "Колонија"
- Катастарске тачке које се задржавају преузете из ПДР "Колонија"
- Саобраћајнице
- Јавне пешачке комуникације
- Јавни паркинг простор

размерник
0м 50м

ЈАВНО ПРЕДУЗЕЋЕ ЗА УРБАНИЗАМ И ПРОЈЕКТОВАЊЕ КРУШЕВАЦ

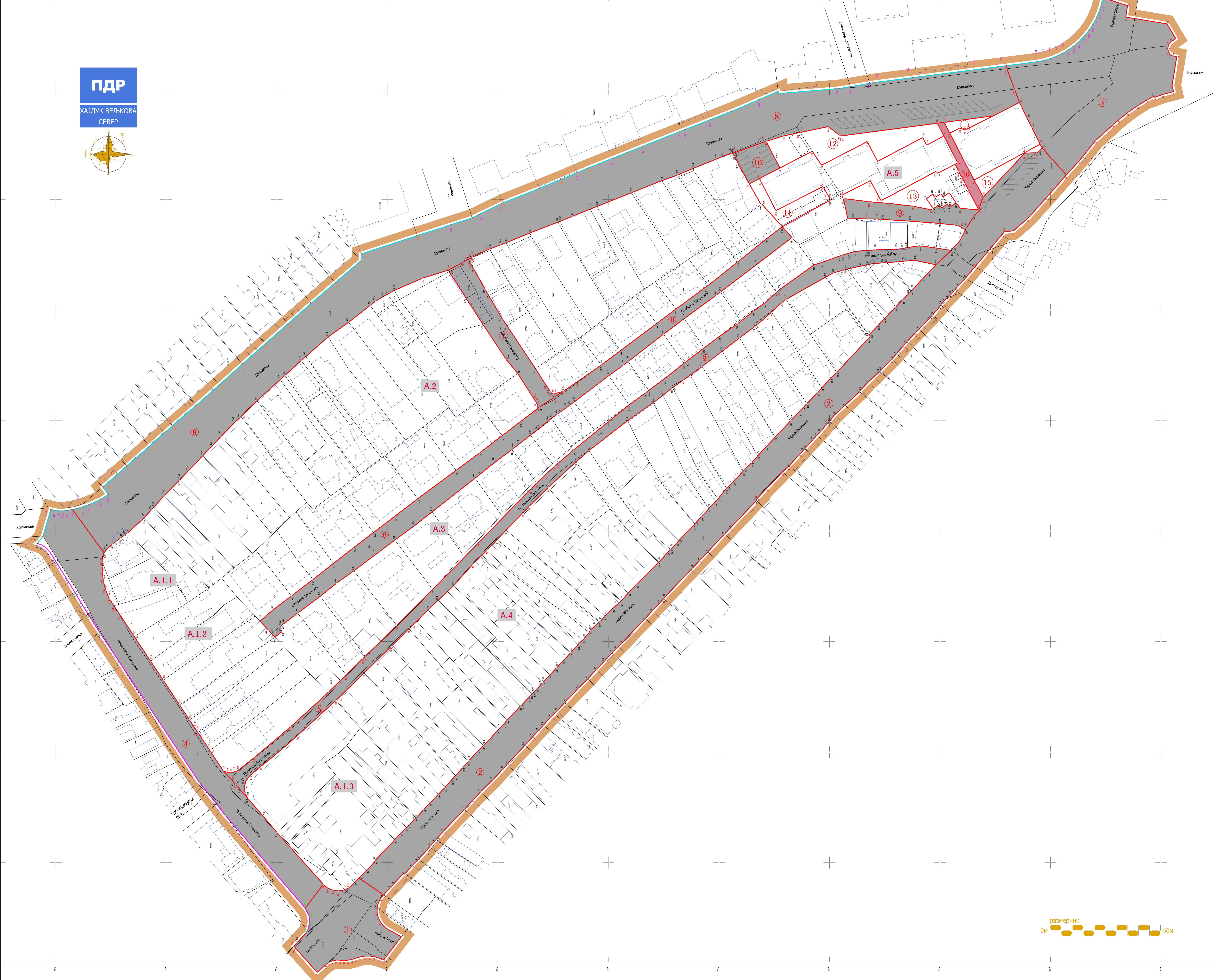
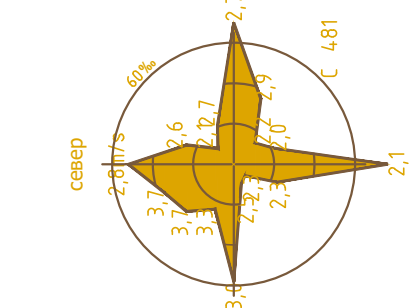
графички прилог:
ПЛАН ПОВРШИНА ЈАВНЕ НАМЕНЕ
са аналитичко геодетским елементима за обележавање

руководилац израде - одговорни урбаниста:
Ана Петровић,
дипл.инж.арх.

израда: "Геоурбан" Д.О.О.
Саша Душанић геом. директор
Милица Дивац мастер геод.инж.

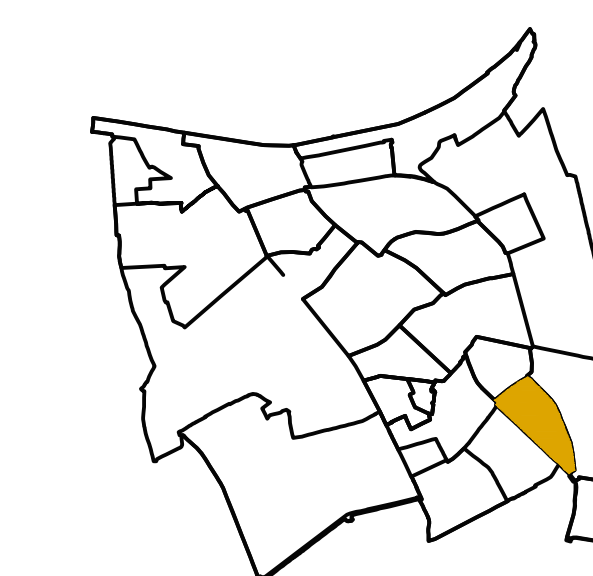
размера: 1:500 С.лист града Крушевца лист: 4

ПДР
ХАЈДУК ВЕЉКОВА
СЕВЕР





ПЛАН ДЕТАЛНЕ РЕГУЛАЦИЈЕ
ХАЈДУК ВЕЉКОВА
СЕВЕР

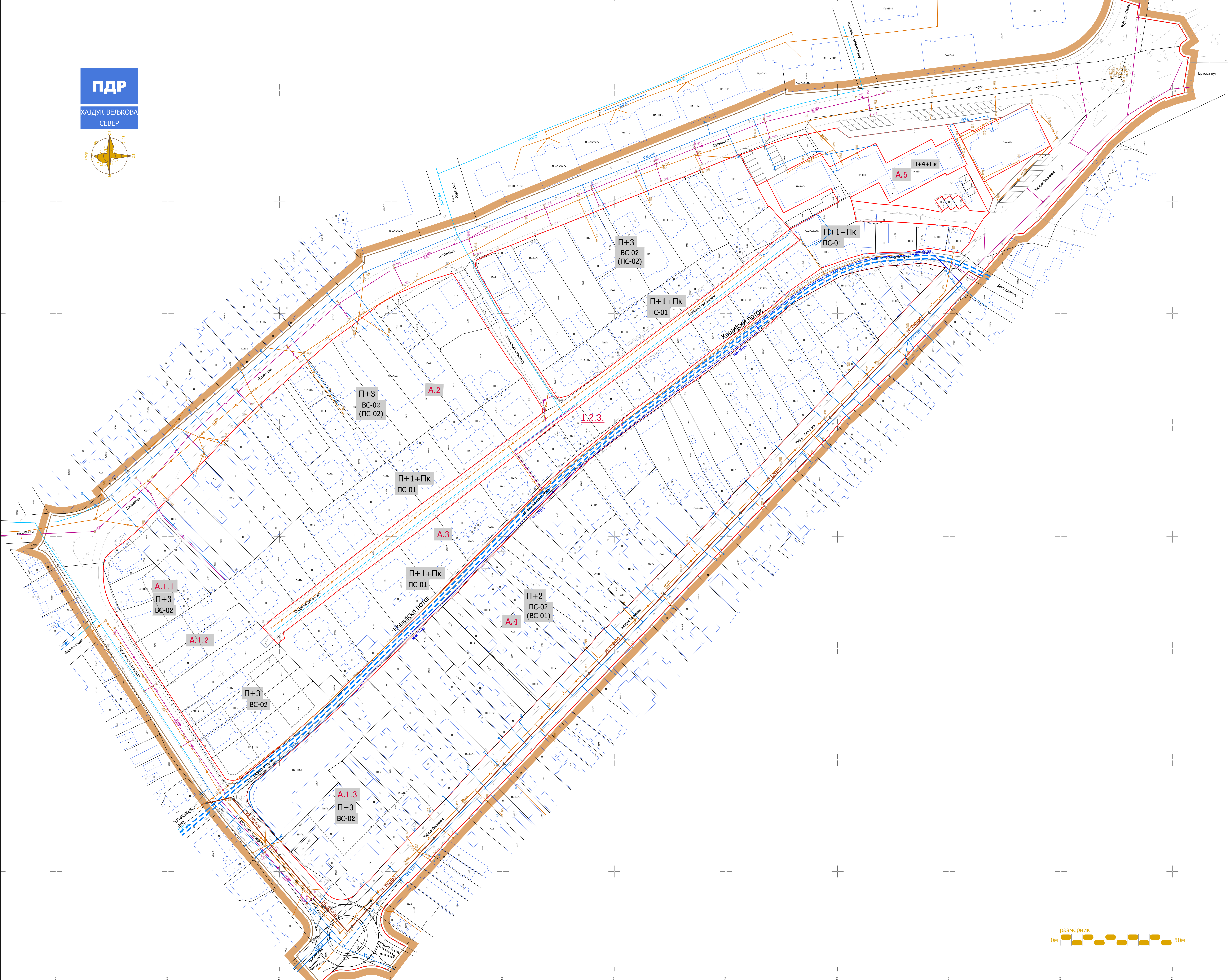
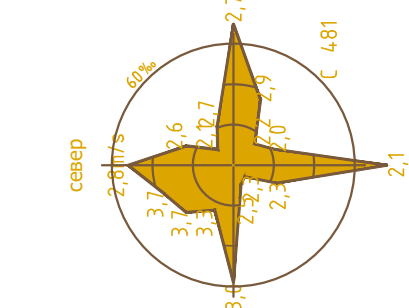


ЛЕГЕНДА

- Граница Плана
- Граница катастарске парцеле
- Фактичко стање
- 1.2.3.** Ознака урбанистичке потцелине
- A.2** Ознака урбанистичке зоне
- Спратност објекта (постојећа)
- П+3** Спратност објекта (планирана)
- Зона за изградњу
- Регулациона линија

- Постојећа водоводна мрежа
- Постојећа водоводна мрежа - евидентирана
- Постојећа канализација отпадних вода
- Постојећи колектор канализације отпадних вода - Кошијски колектор
- Постојећа атмосферска канализација
- Постојећи колектор атмосферске канализације - регулисан Кошијски поток
- Планирана водоводна мрежа

ПДР
ХАЈДУК ВЕЉКОВА
СЕВЕР



ЈАВНО ПРЕДУЗЕЋЕ ЗА УРБАНИЗАМ И ПРОЈЕКТОВАЊЕ КРУШЕВАЦ

графички прилог:
ПЛАН ХИДРОТЕХНИКЕ

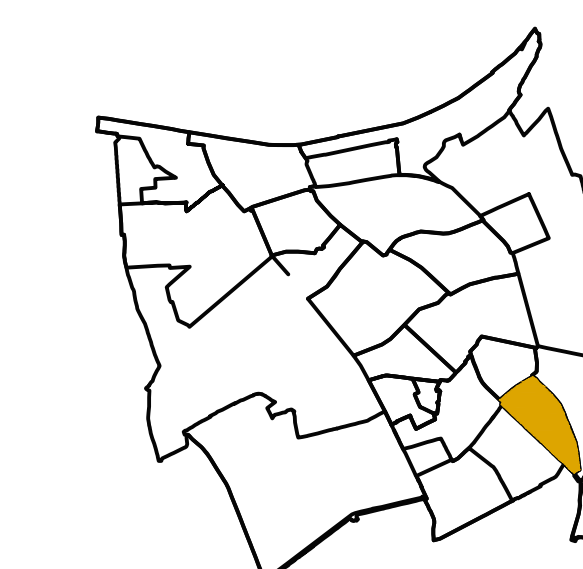
руководилац израде - одговорни урбаниста:
Ана Петровић,
дипл.инж.арх.

сарадник - одговорни урбаниста инфраструктуре:
Славица Николић,
дипл.инж.граф.

размера: 1:500 Сл.лист града Крушевца лист: 5



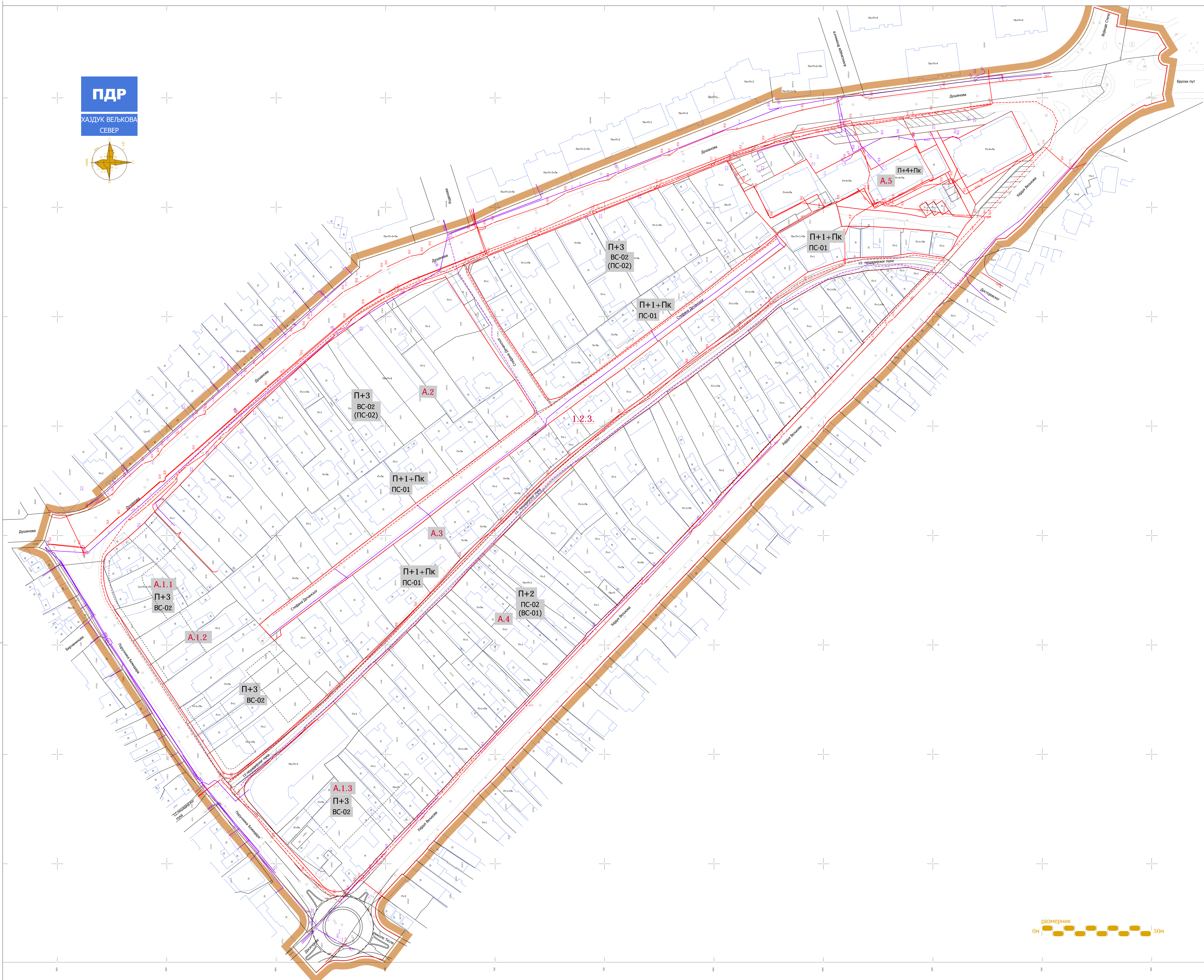
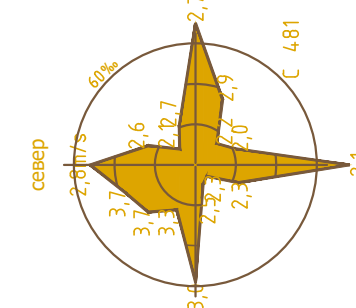
ПЛАН ДЕТАЛНЕ РЕГУЛАЦИЈЕ
ХАЈДУК ВЕЉКОВА
СЕВЕР



ЛЕГЕНДА

- Граница Плана
- Граница катастарске парцеле
- Фактичко стање
- 1.2.3. Ознака урбанистичке потцелине
- Ознака урбанистичке зоне
- Спратност објекта (постојећа)
- Спратност објекта (планирана)
- Зона за изградњу
- Регулациона линија
- Постојећа електроенергетска мрежа
- Постојећа телекомуникациона мрежа
- Планирана електроенергетска мрежа
- Планирана телекомуникациона мрежа

ПДР
ХАЈДУК ВЕЉКОВА
СЕВЕР



размерник
0м 50м

ЈАВНО ПРЕДУЗЕЋЕ ЗА УРБАНИЗАМ И ПРОЈЕКТОВАЊЕ КРУШЕВАЦ

графички прилог:
**ПЛАН ЕЛЕКТРОЕНЕРГЕТИКЕ И
ТЕЛЕКОМУНИКАЦИЈА**

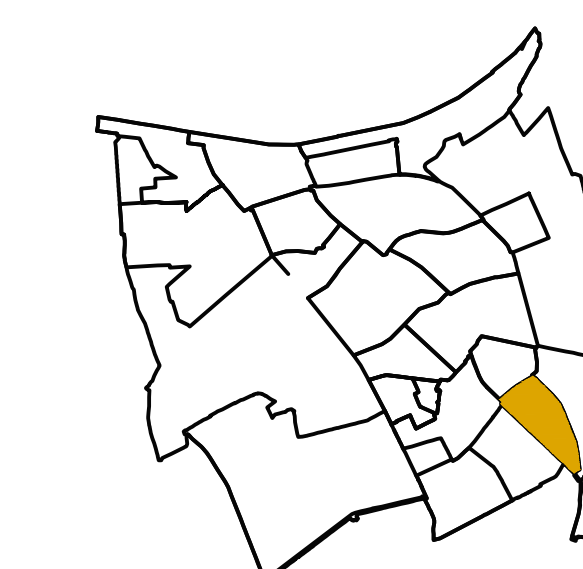
руководилац израде - одговорни урбаниста:
Ана Петровић,
дипл.инж.арх.

сарадник - одговорни урбаниста инфраструктуре:
Драгослав Радојевић,
дипл.инж.ел.

размера: 1:500 Сл.лист града Крушевца лист: 6



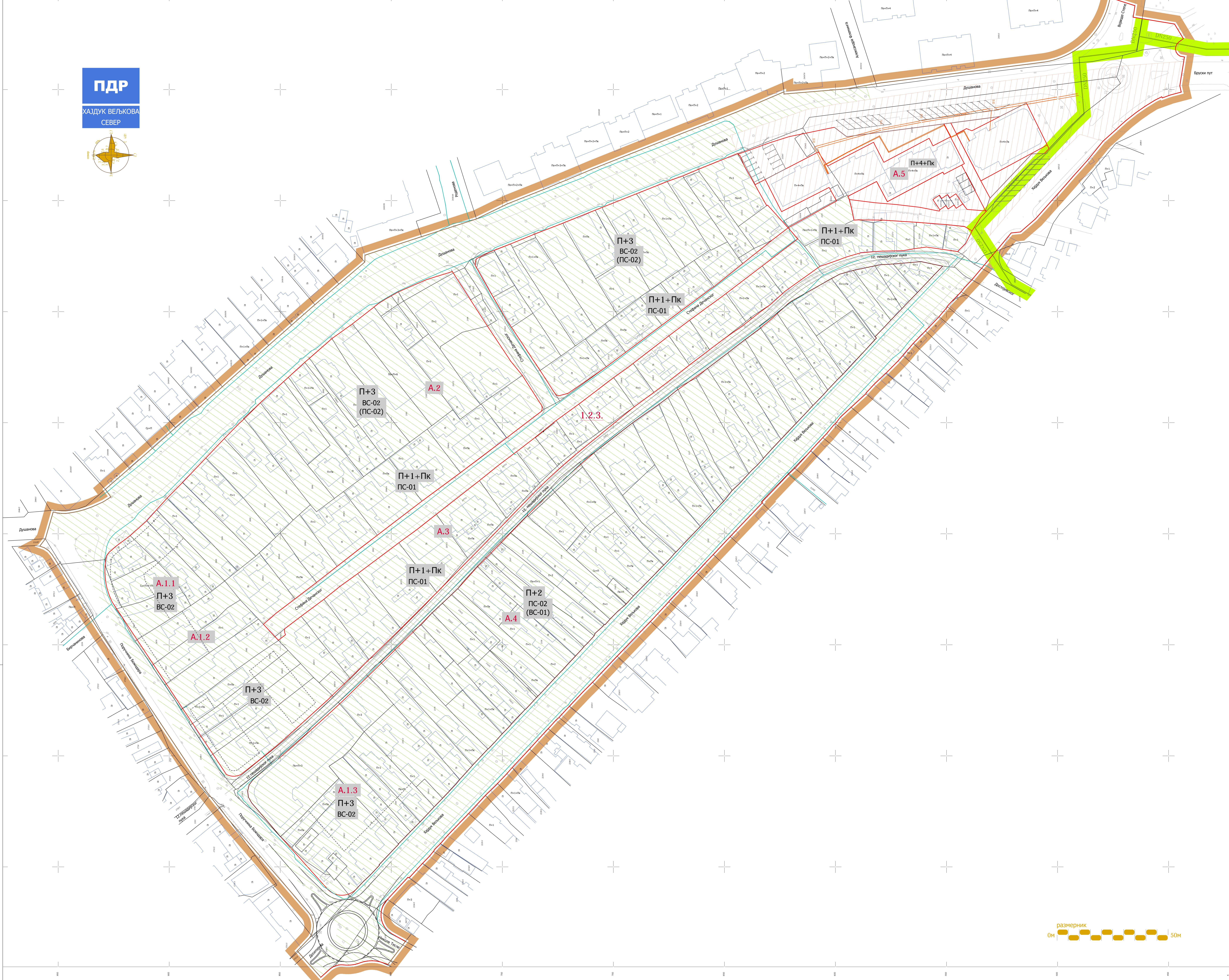
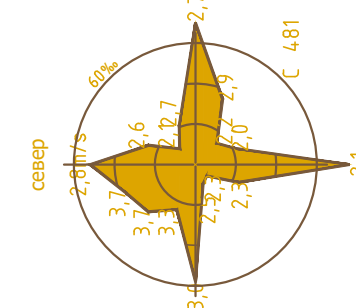
ПЛАН ДЕТАЛНЕ РЕГУЛАЦИЈЕ
ХАЈДУК ВЕЉКОВА
СЕВЕР



ЛЕГЕНДА

- Граница Плана
- Граница катастарске парцеле
- Фактичко стање
- 1.2.3. Ознака урбанистичке потцелине
- А.2 Ознака урбанистичке зоне
- п Спратност објекта (постојећа)
- П+3 Спратност објекта (планирана)
- Зона за изградњу
- Регулациона линија
- Постојећи топловод
- Зона топловода
- Постојећи гасовод
- Зона гасовода
- Постојећи гасовод DN250
- Постојећи гасовод DN250 - заштитни коридор

ПДР
ХАЈДУК ВЕЉКОВА
СЕВЕР



графички прилог:
ПЛАН ЕНЕРГОФЛУИДА

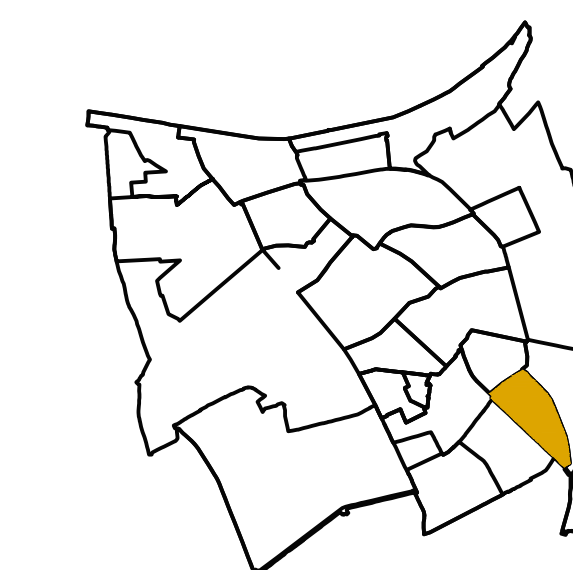
руководилац израде - одговорни урбаниста:
Ана Петровић,
дипл.инж.арх.

сарадник:
Дејан Марковић,
дипл.инж.маш.

размера: 1:500 Сл.лист града Крушевца лист: 7



ПЛАН ДЕТАЛНЕ РЕГУЛАЦИЈЕ
ХАЈДУК ВЕЉКОВА
СЕВЕР



ЛЕГЕНДА

- Граница Плана
- Граница катастарске парцеле
- Фактично стање
- 1.2.3.** Ознака урбанистичке потцелине
- A.2** Ознака урбанистичке зоне
- Спратност објекта (постојећа)
- Спратност објекта (планирана)
- Зона за изградњу
- Регулациона линија

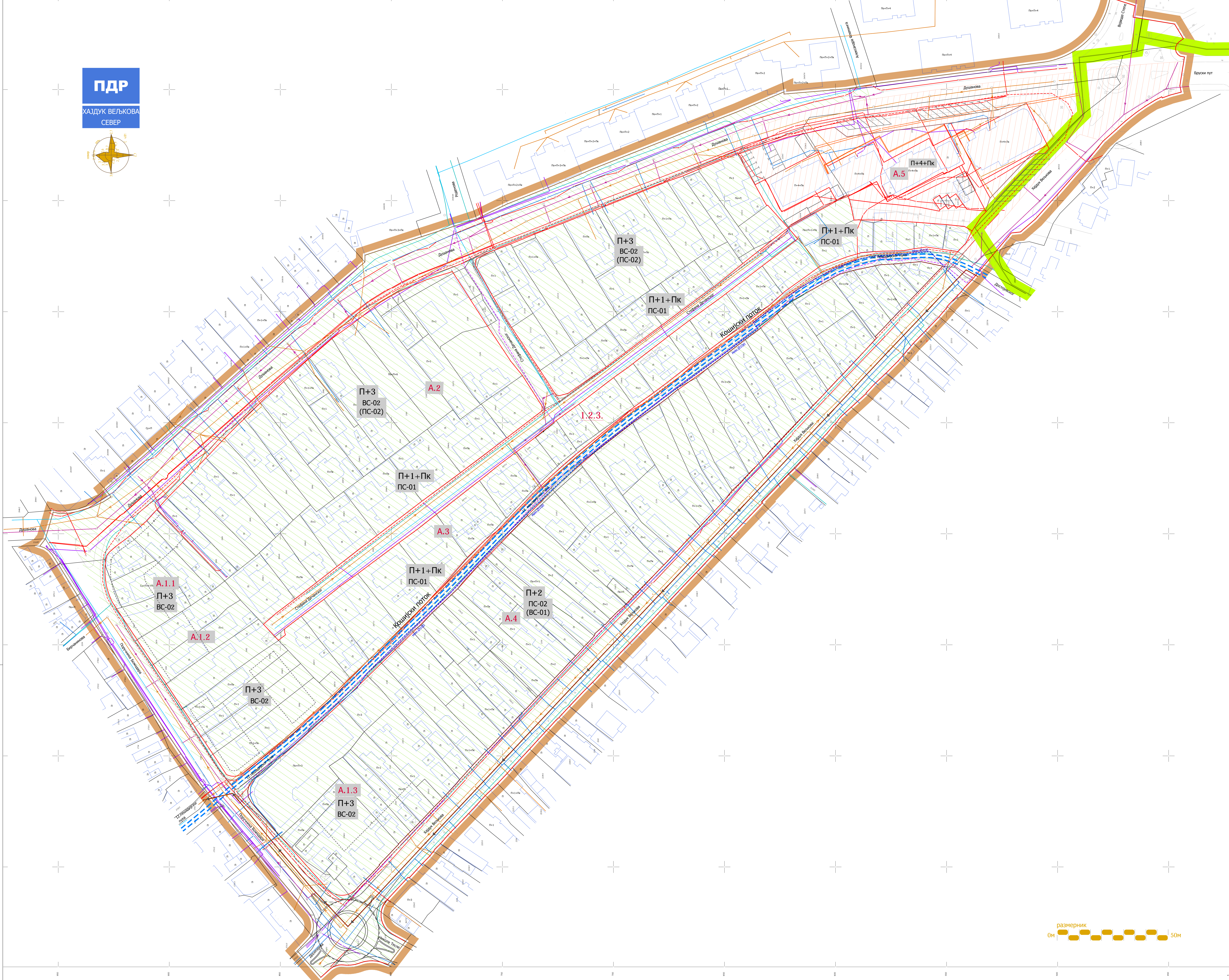
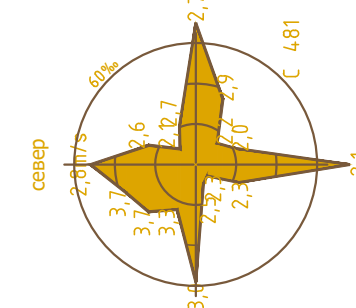
- Постојећа водоводна мрежа
- Постојећа водоводна мрежа - евидентирана
- Постојећа канализација отпадних вода
- Постојећи колектор канализације отпадних вода - Кошијски колектор
- Постојећа атмосферска канализација
- Постојећи колектор атмосферске канализације - регулисан Кошијски поток
- Планирана водоводна мрежа

- Постојећа електроенергетска мрежа
- Постојећа телекомуникациона мрежа
- Планирана електроенергетска мрежа
- Планирана телекомуникациона мрежа

- Постојећи топовод
- Зона топовода

- Постојећи гасовод
- Зона гасовода
- Постојећи гасовод DN250
- Постојећи гасовод DN250 - заштитни коридор

ПДР
ХАЈДУК ВЕЉКОВА
СЕВЕР



размерник
0м 50м