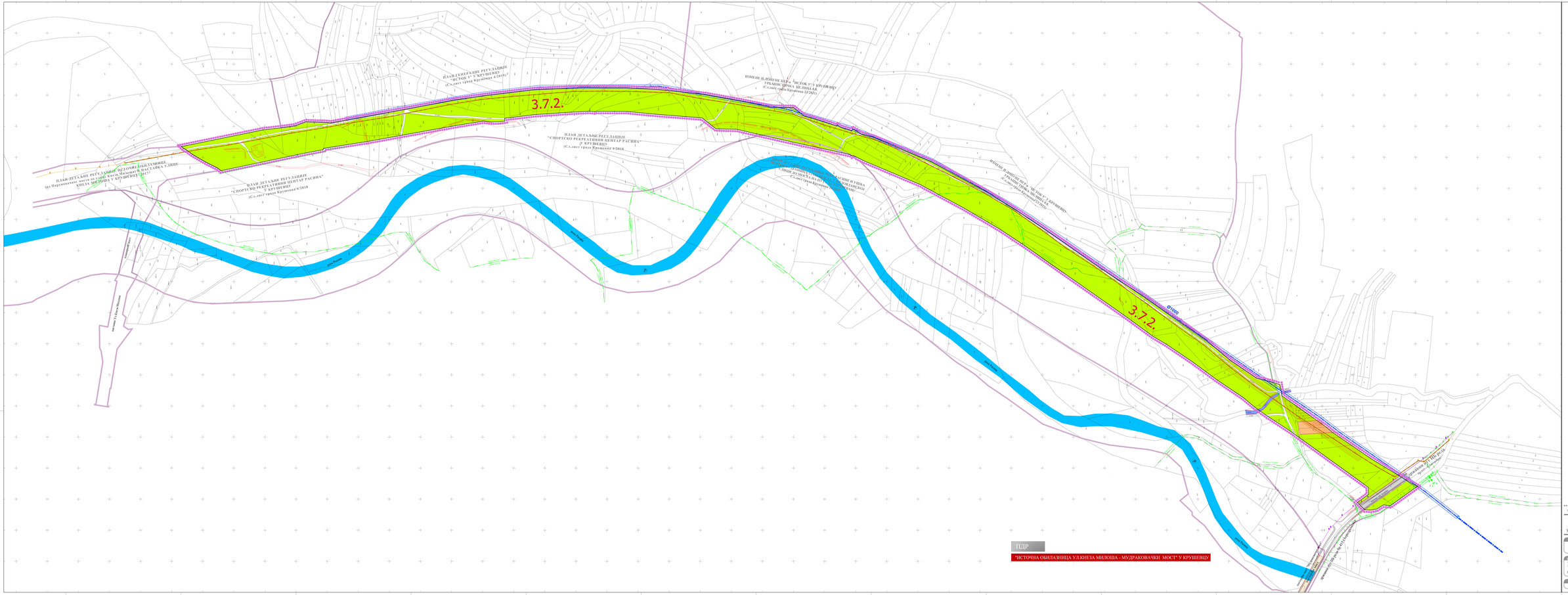
ПЛАН ГЕНЕРАЛНЕ РЕГУЛАЦИЈЕ
"ИСТОК Е" У ЖЕЉЕЗНИЦИ
(Сл.лист града Крушевца 4/2015)
ИЗМЕНЕ И ДОПУНЕ ПЛана
"ИСТОК-Е" У КРУШЕВЦУ
УРБАНИСТИЧКИ ПРОЈЕКАТ
(Сл.лист града Крушевца 22/2017)
3.7.2.
ПЛАН ДЕТАЉНЕ РЕГУЛАЦИЈЕ
"СПОРТСКО РЕКРЕАТИВНИ ЦЕНТАР РАСИНА"
У КРУШЕВЦУ
(Сл.лист града Крушевца 4/2018
ПЛАН ДЕТАЉНЕ РЕГУЛАЦИЈЕ
"ИСТОЧНА ОБИЛАЗНИЦА
УЗ КНЕЗА МИЛОША - МУДРАКОВАЧКИ МОСТ"
У КРУШЕВЦУ
(Сл.лист града Крушевца 4/2018)
ПЛАН ДЕТАЉНЕ РЕГУЛАЦИЈЕ ИСТОЧНЕ ОБИЛАЗНИЦЕ
(ул. Парцелацког пута од улице Краља Милутина до НАСТАВКА УЛИЦЕ
КНЕЗА МИЛОША У КРУШЕВЦУ 2017)
ИЗМЕНЕ И ДОПУНЕ ПЛАНА
"ИСТОК-Е" У КРУШЕВЦУ
(Сл.лист града Крушевца 22/2017)
3.7.2.
Ибарска
Ибарска
Ибарска

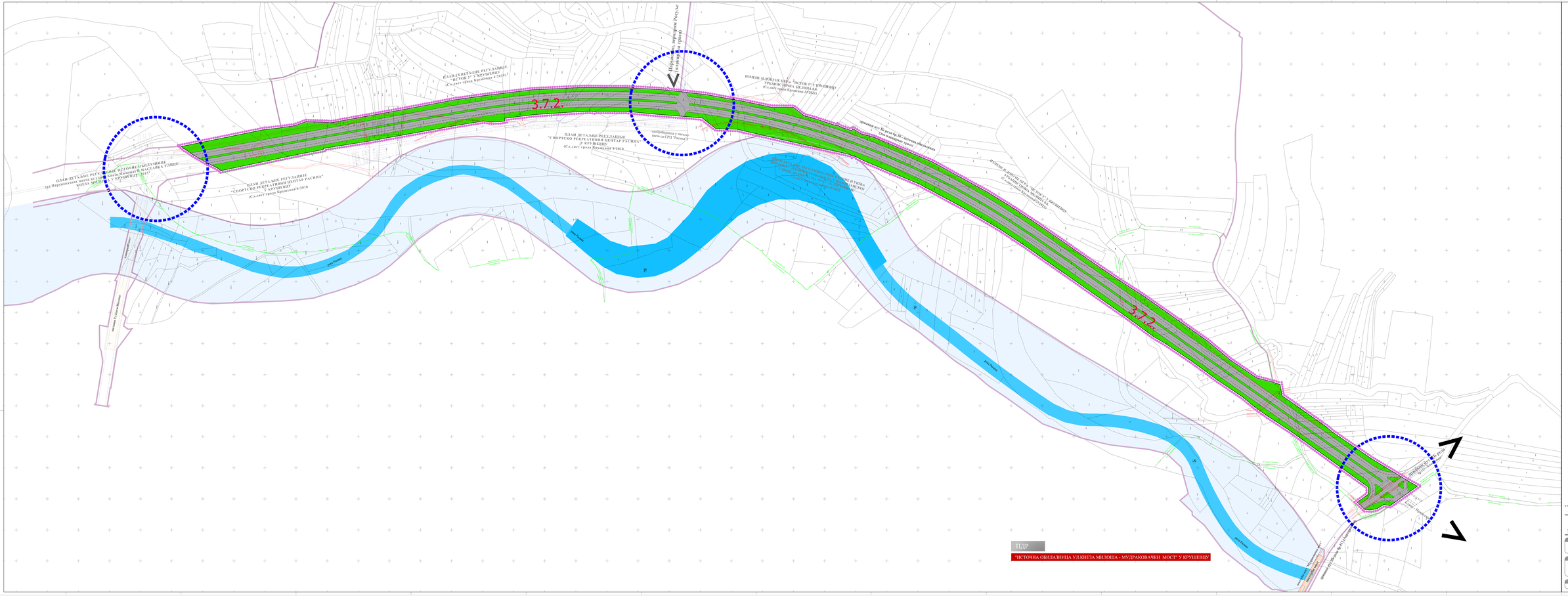
3.7.2.
3.7.2.
ПЛАН ГЕНЕРАЛНЕ РЕГУЛАЦИЈЕ
"ИСТОК Е" У ЖЕЛЕЗНИЦИ
(Сл.лист града Крушевца 4/2015)
ПЛАН ДЕТАЉНЕ РЕГУЛАЦИЈЕ
"СПОРТСКО РЕКРЕАТИВНИ ЦЕНТАР РАСИНА"
У КРУШЕВЦУ
(Сл.лист града Крушевца 4/2018)
ИЗМЕНЕ И ДОПУНЕ ПЛ.Д.Р.
"ИСТОК-С" У КРУШЕВЦУ
УРБАНИСТИЧКА ПОЛИЦИЈА
(Сл.лист града Крушевца 22/2021)
ПЛАН ДЕТАЉНЕ РЕГУЛАЦИЈЕ
"ИСТОЧНА ОБИЛАЗНИЦА
Ул.КНЕЗА МИЛОША - МУЗ.МОСТ"
У КРУШЕВЦУ
(Сл.лист града Крушевца 20/2017)
Р
Р
Р

ГРАД КРУШЕВАЦ

ЛЕГЕНДА

граница плана=граница подцелине 3.7.2.
граница контактних планова
граница катастарске општине
граница катастарске парцеле
фактичко стање
3.7.2. остала урбанистичка подцелина

САОБРАЋАЈ

главни пут-државни пут I Б реда бр.38 (касонска Источна обилазница -планирани профил слободњивог)
планирана улица у насељу - сервисна улица - веза са СРЦ "Расина"
планирана улица у насељу веза са мрсодромом "Расуља"
пилонски мост "Мудраковчин мост"
планирани мост -наставак Ул.Кнеза Милоша
укрштај у нивоу-планиран

УРБАНИСТИЧКА РЕГУЛАЦИЈА

регулационе линија главног пута - државног пут I Б реда бр.38 (касонска Источна обилазница) планирана
регулационе линија појаса експропријације - водотока 1 реда реда Расина - пресуђа из ПДР-а реки Расине и улиц притока - Деоница 2 (са места у Вилиновцему до места на путу за Лазарбеј)
регулационе линија пресуђа из ПДР-а Источна обилазница - Деоница 1 (од ул. Кнеза Милоша и аксиме до места Мешина у Крушевцу)
регулационе линија пресуђа из Южне и доњег ПР-а "Исток 5" у Крушевцу - Урбанистична целина 8.8
прикљученак регулационих линија - појаса регулације главног пута и експропријације појаса реке Расине
213.36 нивелационе коте
202.68 0.30% индексе падова

ЗАШТИТНИ ПОЈАСЕВИ

заштитни појас главног пута (државни пут II реда бр.38)
експропријацони појас водотока I реда - планиран

ЗАВОД ЗА УРБАНИЗАМ И ПРОЈЕКТОВАЊЕ КРУШЕВАЦ

ПЛАН ДЕТАЉНЕ РЕГУЛАЦИЈЕ "ИСТОЧНА ОБИЛАЗНИЦА Ул.Кнеза Милоша-Мудраковачки мост"у Крушевцу

ПЛАН РЕГУЛАЦИЈЕ И НИВЕЛАЦИЈЕ СА САОБРАЋАЈНИМ РЕШЕЊЕМ

РУКОВОДИЛАЦ ИЗРАДЕ:
Лидија Богићевић, дипл.инж.арх.
Горана Недељковић, дипл.инж.арх.

ОДГОВОРНИ ПРОЈЕКТАНТИ:
Предраг Арсић, дипл.инж.саб.
Михаило Малисављевић, дипл.инж.грађ.

ФОРМАТ:	СЕКРЕТ ГРАДА КРУШЕВАЦ:	ЛИСТ:
1:1000	20/22	03

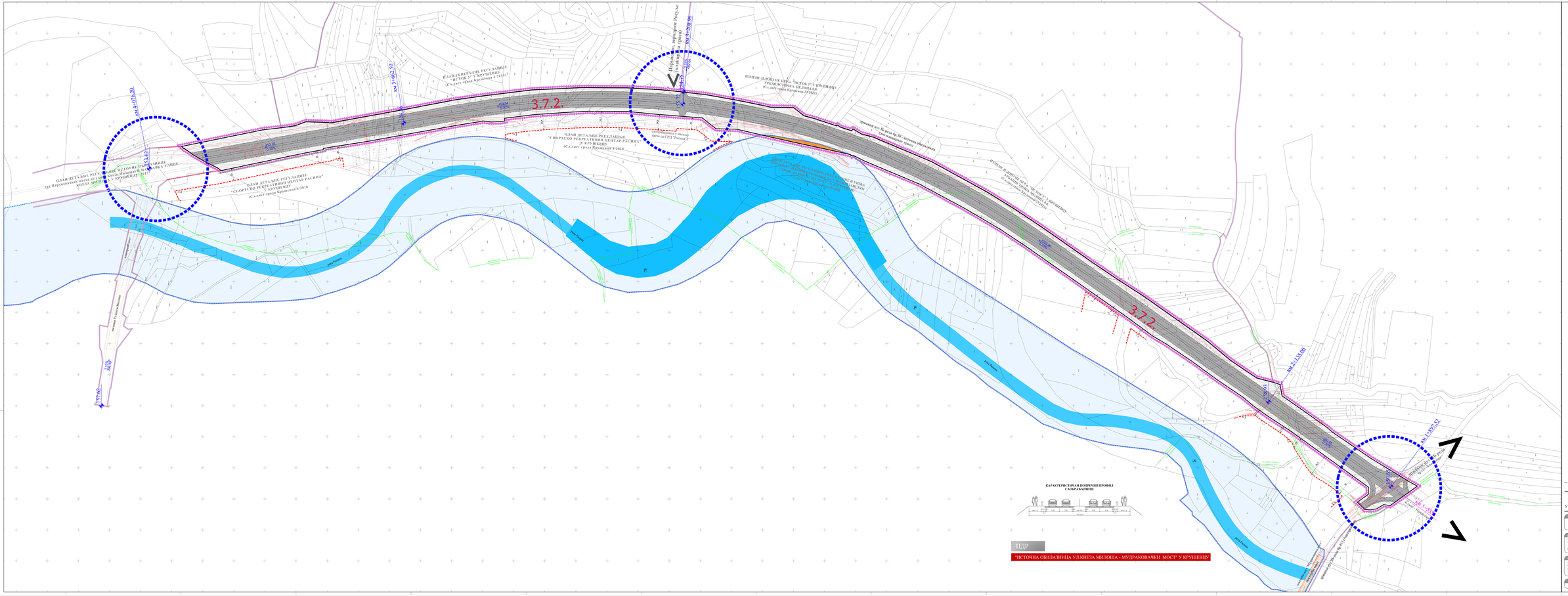

ГРАД КРУШЕВАЦ

ЛЕГЕНДА

- граница плана=грађевна подцелина 3.7.2.
- граница катастарских општина
- граница катастарске парцеле
- фактичко стање
- 3.7.2. ознака урбанистичке подцелине

ПОВРШИНЕ ЈАВНЕ НАМЕНЕ

- граница која раздваја површине одређене јавне намене од површина евентуалне за друге јавне намене и остале намене
- површине јавне намене
- неизграђивини појас водотока I реда - планирани

ЗАВОД ПРЕДУЗЕЋЕ ЗА УРБАНИЗАМ И ПРОЈЕКТОВАЊЕ КРУШЕВАЦ

ПЛАН ДЕТАЉНЕ РЕГУЛАЦИЈЕ
"ИСТОЧНА ОБИЛАЗНИЦА
Ул.Кнеза Милоша-Мудраковачки мост"у Крушевцу

ПЛАН ПОВРШИНА ЈАВНЕ НАМЕНЕ

ОДГОВОРНИ ПРОЈЕКТАНТИ
Лидија Босиљковић, дипл.инж.арх.
Горана Исаиловић, дипл.инж.арх.

МАСШТАБ	Сгласност Градске управе бр.	ЛИСТ
1:1000	20/22	04

ПДР

"ИСТОЧНА ОБИЛАЗНИЦА УЛ.КНЕЗА МИЛОША - МУДРАКОВАЧКИ МОСТ" У КРУШЕВЦУ

ПДР

"ИСТОЧНА ОБИЛАЗНИЦА УЛ.КНЕЗА МИЛОША - МУДРАКОВАЧКИ МОСТ" У КРУШЕВЦУ

ГРАД КРУШЕВАЦ

ЛЕГЕНДА

- граница катастарске општине
- граница катастарске општине
- граница површина јавне намене
- површина јавне намене пресуте из ПДР-а реке Расине и уђа притока - Доњина 2 (од места у Вијадукској улици до места на путу за Аксраибиц)
- (1) новоформирана грађевинска парцела површина јавне намене
- 1,2,3... катастарске тачке које задовољавају постојеће координате
- 1,2,3... координате новопроустановљених тачака
- 1,2,3... координате тачака пресуте из ПДР-а реке Расине и уђа притока - Доњина 2 (од места у Вијадукској улици до места на путу за Аксраибиц)

ЗАВОД ЗА УРБАНИЗАМ И ПРОЈЕКТОВАЊЕ КРУШЕВАЦ

ПЛАН ДЕТАЉНЕ РЕГУЛАЦИЈЕ "ИСТОЧНА ОБИЛАЗНИЦА У.Кнеза Милоша-Мудраковачки мост"У Крушевцу

графички прилог:

АНАЛИТИЧКО ГЕОДЕТСКИ ЕЛЕМЕНТИ

руководилац пројекта:

Јелена Бисићевић, дипл.инж.арх.
Гордана Недељковић, дипл.инж.арх.

израдио "ГЕОУРЕЂАЈ" ДОО

одговорни:
Вујисав Дикић, мгео.гео.

директор:
Милош Дикић, мастер геодезиј.

РАЗМЕР	СКИЦА ГРАДА КРУШЕВЦА	ЛИСТ
1:1000	20/22	05

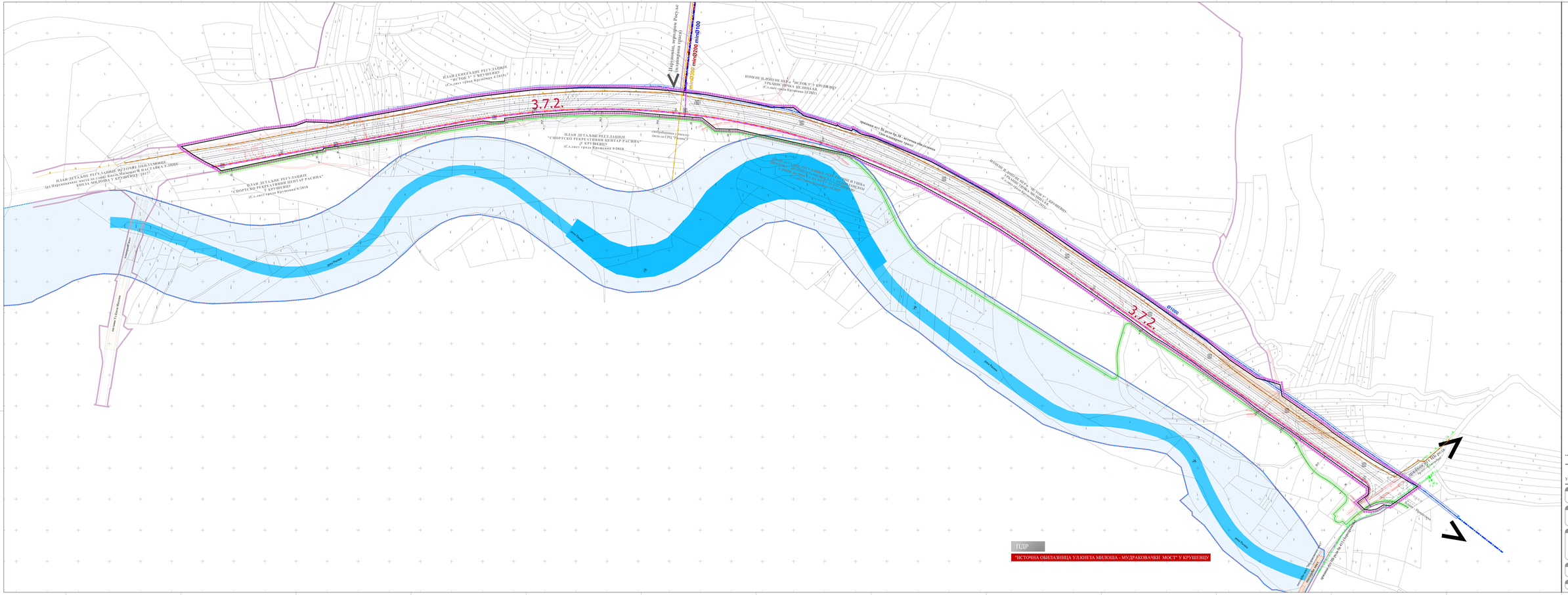

ГРАД КРУШЕВАЦ

ЛЕГЕНДА

- граница плана-страница подцелине 3.7.2.
- граница катастарске општине
- граница катастарске парцеле
- фиктивно-ставе
- 3.7.2. граница урбанистичке подцелине

ИНФРАСТРУКТУРНИ СИСТЕМИ

- МГ — постојећа магистрална цевовода Ф1000мм
- заштитна зона магистралног цевовода Ф1000мм
- МГ — постојећа колектор отпадних вода "Б" 4320мм
- лоа трасе колектора "Б" који се реконструише
- планирани подземни електроенергетски водови
- траса телекомуникационе мреже - постојећа
- планирана ТК мрежа (подземни оптички кабл и кабловска ТК канализација)
- планирани гасовод
- постојећи гасовод
- заштитна зона гасовода

ЗАВОД ЗА УРБАНИЗАМ И ПРОЈЕКТОВАЊЕ КРУШЕВАЦ

ПЛАН ДЕТАЉНЕ РЕГУЛАЦИЈЕ "ИСТОЧНА ОБИЛАЗНИЦАУл.Кнеза Милоша-Музраковачки мост"у Крушевцу

графички прилог:

СИНХРОН ПЛАН ИНФРАСТРУКТУРЕ

руководилац израде:

Лидија Богићевић, дипл.инж.арх.

Горана Недељковић, дипл.инж.арх.

одговорни пројектант интегралног:

Александар Цеић, дипл.инж.грађ.

Зоранелис Ж.Радојевић, дипл.инж.ел.

Слободан Ивић, дипл.инж.ел.

израдио:

Милан Марковић, инж.пејз.

размера:	Сл.лист Града Крушевца бр.	лист:
1:2500	20/22	06