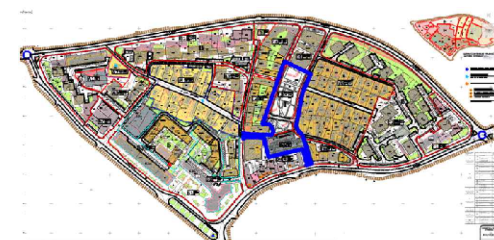


ГРАД КРУШЕВАЦ

Република Србија



ЈАВНО ПРЕДУЗЕЋЕ ЗА УРБАНИЗАМ И ПРОЈЕКТОВАЊЕ
Крушевац



ЛЕГЕНДА

- граница плана детаљне регулације=граница грађевинског подручја
- граница катастарске парцеле
- фактичко стање

НАМЕНА ПОВРШИНА

- неизграђено грађевинско земљиште
- становане
- комерцијалне делатности

САОБРАЋАЈНА ИНФРАСТРУКТУРА

- терцијалне саобраћајнице
- земљни пут (фактичко стање)

СКУПШТИНА ГРАДА
КРУШЕВАЦ

Председник:

ИЗМЕНА И ДОПУНА "ИЗМЕНЕ ПЛАНА ДЕТАЉНЕ
РЕГУЛАЦИЈЕ СТАМБЕНО ПОСЛОВНОГ КОМПЛЕКСА
ЦЕНТАР 2 У КРУШЕВЦУ" ЗА ПОДЦЕЛИНЕ Б5 И Г3

графички прилог:

ПОСТОЈЕЋЕ СТАЊЕ

руководилац израде-одговорни урбаниста:

Гордана Недељковић, дипл.инж.арх.

Лидија Богђевић, дипл.инж.арх.

размера:
1 : 500

Сл.лист града Крушевца:
14/2019

лист:
1



ГРАД КРУШЕВАЦ

Република Србија



ЈАВНО ПРЕДУЗЕЋЕ ЗА УРБАНИЗАМ И ПРОЈЕКТОВАЊЕ
Крушевац



ЛЕГЕНДА

- граница плана детаљне регулације=граница грађевинског подручја
- ▬▬▬▬ граница урбанистичке подцелине
- граница катастарске парцеле
- ▬▬▬▬ фактичко стање
- ГЗ** ознака урбанистичке подцелине

НАМЕНА ПОВРШИНА

- ▬ јавна гаража
- ▬ парк-парк суседства

САОБРАЋАЈНА ИНФРАСТРУКТУРА

- ▬▬▬▬ терцијалне саобраћајнице
- ▬▬▬▬ пешачке комуникације

СКУПШТИНА ГРАДА
КРУШЕВАЦ

Председник:

ИЗМЕНА И ДОПУНА "ИЗМЕНЕ ПЛАНА ДЕТАЉНЕ
РЕГУЛАЦИЈЕ СТАМБЕНО ПОСЛОВНОГ КОМПЛЕКСА
ЦЕНТАР 2 У КРУШЕВЦУ" ЗА ПОДЦЕЛИНЕ Б5 И ГЗ

графички прилог:

ДЕТАЉНА НАМЕНА ПОВРШИНА

руководилац израде-одговорни урбаниста:

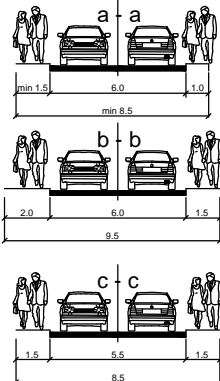
Гордана Недељковић, дипл.инж.арх.

Лидија Божићевић, дипл.инж.арх.

размера:
1 : 500

Сл.лист града Крушевца:
14/2019

ЛИСТ:
2



**КАРАКТЕРИСТИЧНИ
ПОПРЕЧНИ ПРОФИЛИ
САОБРАЋАЈНИЦА**



ГРАД КРУШЕВАЦ

Република Србија



ЈАВНО ПРЕДУЗЕЋЕ ЗА УРБАНИЗАМ И ПРОЈЕКТОВАЊЕ
Крушевац



ГЗ

Б5

ЛЕГЕНДА

- граница плана детаљне регулације=граница грађевинског подручја
- граница урбанистичке подцеле
- граница катастарске парцеле
- фактичко стање
- ГЗ** ознака урбанистичке подцеле
- САОБРАЋАЈНА ИНФРАСТРУКТУРА**
- терцијалне саобраћајнице
- пешачке комуникације
- Р.Л. регулациона линија
- Р.Л.=Г.Л. регулациона линија која се поклапа са грађевинском линијом
- Г.Л. грађевинска линија
- 161.60 апсолутна кота саобраћајнице
- 0.4% — 129.10 подушни нагиб

СКУПШТИНА ГРАДА
КРУШЕВАЦ

Пресловце:

**ИЗМЕНА И ДОПУНА "ИЗМЕНЕ ПЛАНА ДЕТАЉНЕ
РЕГУЛАЦИЈЕ СТАМБЕНО ПОСЛОВНОГ КОМПЛЕКСА
ЦЕНТАР 2 У КРУШЕВЦУ" ЗА ПОДЦЕЛИНЕ Б5 И ГЗ**

графички прилог:

**РЕГУЛАЦИОНО НИВЕЛАЦИОНИ ПЛАН
СА САОБРАЋАЈНИМ РЕШЕЊЕМ**

руководилац израде-одговорни урбаниста:

Гордана Недељковић, дипл.инж.арх.

Лидија Богићевић, дипл.инж.арх.

сарадник:

Звонимир Игњатовић, дипл.инж.грађ.

Предраг Арсић, дипл.инж.саоб.

Милош Шелмић, мастер.инж.саоб.

размера:
1 : 500

Сл.лист града Крушевца:
14/2019

ЛИСТ:
3

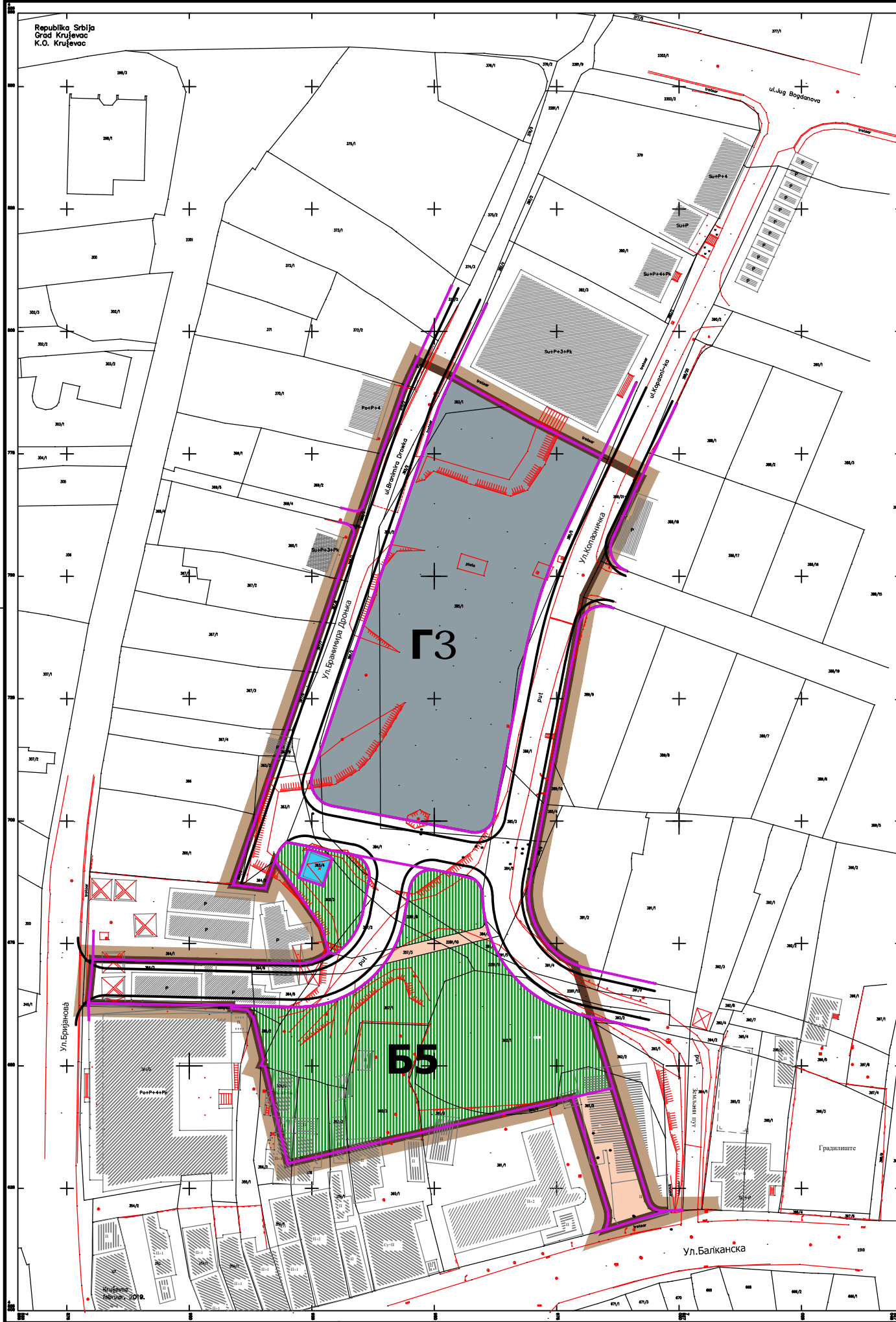


ГРАД КРУШЕВАЦ

Република Србија



ЈАВНО ПРЕДУЗЕЋЕ ЗА УРБАНИЗАМ И ПРОЈЕКТОВАЊЕ
Крушевац



ЛЕГЕНДА

- граница плана детаљне регулације=граница грађевинског подручја
- граница катастарске парцеле
- фактичко стање
- ГЗ** ознака урбанистичке подцеле

ПОВРШИНЕ И ОБЈЕКТИ ЈАВНЕ НАМЕНЕ

- јавна гаража
- парк-парк суседства
- терцијалне саобраћајнице
- пешачке комуникације
- граница која раздваја површину одређене јавне намене од површина предвиђених за друге јавне и остале намене

ПОВРШИНЕ ЗА ОСТАЛЕ НАМЕНЕ

- површине одређене за остале намене

СКУПШТИНА ГРАДА
КРУШЕВАЦ

Председник:

ИЗМЕНА И ДОПУНА "ИЗМЕНЕ ПЛАНА ДЕТАЉНЕ
РЕГУЛАЦИЈЕ СТАМБЕНО ПОСЛОВНОГ КОМПЛЕКСА
ЦЕНТАР 2 У КРУШЕВЦУ" ЗА ПОДЦЕЛИНЕ Б5 И ГЗ

графички прилог:

ПЛАН ПОВРШИНА ЈАВНЕ И ОСТАЛЕ НАМЕНЕ

руководилац израде-одговорни урбаниста:

Гордана Недељковић, дипл.инж.арх.

Лидија Божић, дипл.инж.арх.

размера:
1 : 500

Сл.лист града Крушевца:
14/2019

ЛИСТ:
4

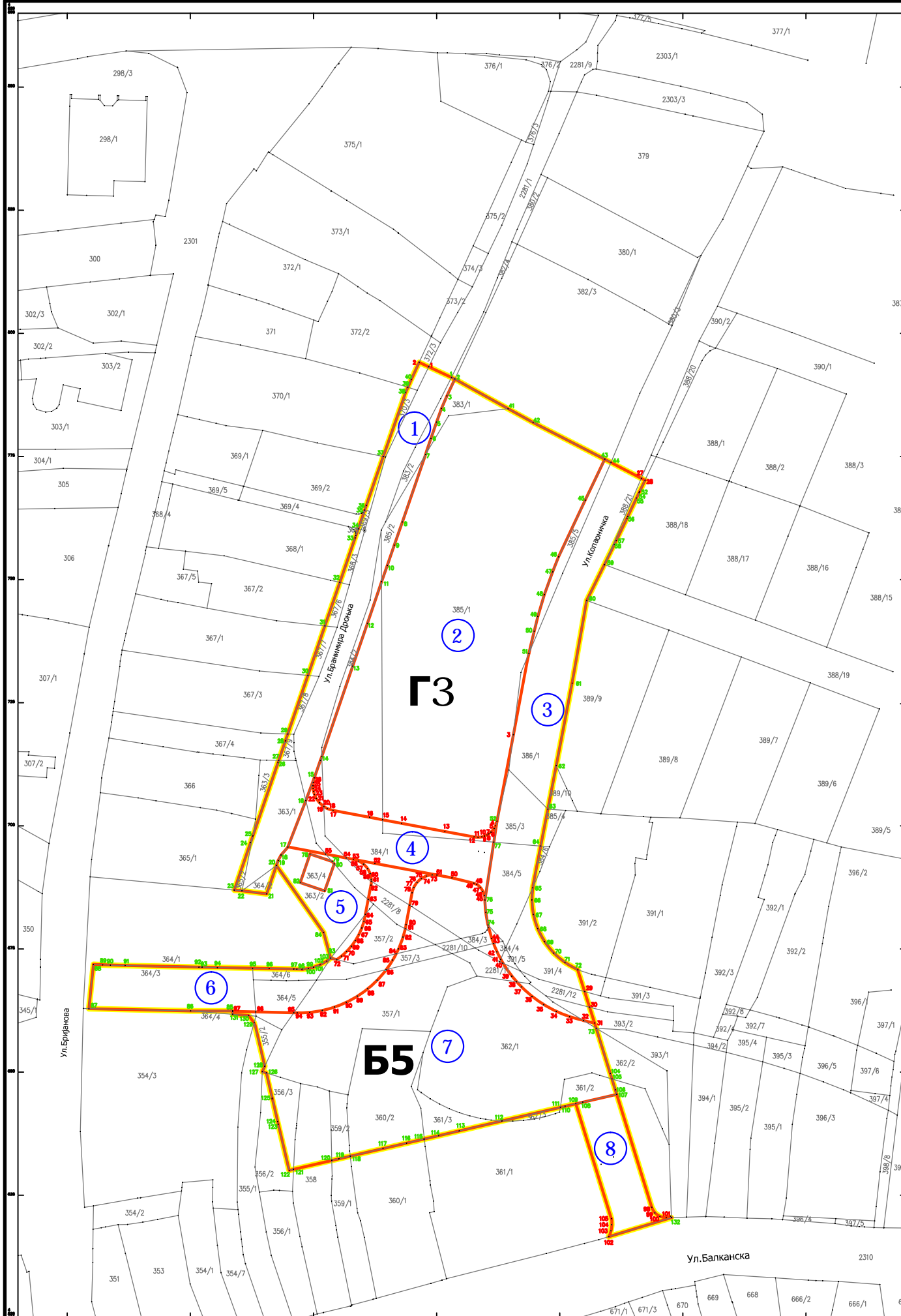


ГРАД КРУШЕВАЦ

Република Србија



ЈАВНО ПРЕДУЗЕЋЕ ЗА УРБАНИЗАМ И ПРОЈЕКТОВАЊЕ
Крушевац



ЛЕГЕНДА

- граница плана = граница грађевинског подручја
- регулациона линија
- 1; 2; 3... координате новопроектваних тачака регулационе линије
- 1; 2; 3... катастарске тачке које задржавају координате
- 1 број грађевинске парцеле јавне намене

СКУПШТИНА ГРАДА
КРУШЕВАЦА

Презељине:

ИЗМЕНА И ДОПУНА "ИЗМЕНЕ ПЛАНА ДЕТАЉНЕ
РЕГУЛАЦИЈЕ СТАМБЕНО ПОСЛОВНОГ КОМПЛЕКСА
ЦЕНТАР 2 У КРУШЕВЦУ" ЗА ПОДЦЕЛИНЕ Б5 И Г3

графички прилог:

**ГРАЂЕВИНСКЕ ПАРЦЕЛЕ ЈАВНЕ НАМЕНЕ
СА АНАЛИТИЧКО-ГЕОДЕТСКИМ ЕЛЕМЕНТИМА
ЗА ОБЕЛЕЖАВАЊЕ**

руководилац израде-одговорни урбаниста:

Гордана Недељковић, дипл.инж.арх.

Лидија Богићевић, дипл.инж.арх.

израда: "ГЕОУРБАН" ДОО:

стручна обрада: Небојша Жујић, геод.инж.

директор: Милица Дивац, мастер.геод.инж.

размера:
1 : 500

Сл.лист града Крушевца:
14/2019

лист:
5



ГРАД КРУШЕВАЦ

Република Србија



ЈАВНО ПРЕДУЗЕЋЕ ЗА УРБАНИЗАМ И ПРОЈЕКТОВАЊЕ
Крушевац



ЛЕГЕНДА

- граница плана детаљне регулације=граница грађевинског подручја
- граница катастарске парцеле
- фактичко стање
- ГЗ** ознака урбанистичке подцелине
- терцијалне саобраћајнице
- пешачке улице

ХИДРОТЕХНИЧКА ИНФРАСТРУКТУРА

- постојећа водоводна мрежа
- постојећа канализација отпадних вода
- постојећи регулисан Кошијски поток АБ 220 x160
- новопланирана атмосферска канализација
- шахт са таложником
- шахт са поклопцем
- сливник

ЕНЕРГЕТИКА И ТК МРЕЖА

- постојећа трафо станица
- електроенергетска мрежа
- ТК мрежа

ЕНЕРГОФЛУИДИ

- постојећа топловодна мрежа
- зона топлификације

СКУПШТИНА ГРАДА
КРУШЕВАЦА

Председник:

**ИЗМЕНА И ДОПУНА "ИЗМЕНЕ ПЛАНА ДЕТАЉНЕ
РЕГУЛАЦИЈЕ СТАМБЕНО ПОСЛОВНОГ КОМПЛЕКСА
ЦЕНТАР 2 У КРУШЕВЦУ" ЗА ПОДЦЕЛИНЕ Б5 И ГЗ**

графички прилог:

СИНХРОН ПЛАН ИНФРАСТРУКТУРЕ

одговорни урбаниста инфраструктуре:

Славица Николић, дипл.инж.граф.

Драгослав Ж. Радојевић, дипл.ел.инж.

Миодраг Шљивић, дипл.инж.маш.

сарадник:

Дејан Марковић, дипл.инж.маш.

размера:
1 : 500

Сл.лист града Крушевца:
14/2019

ЛИСТ:
6

