
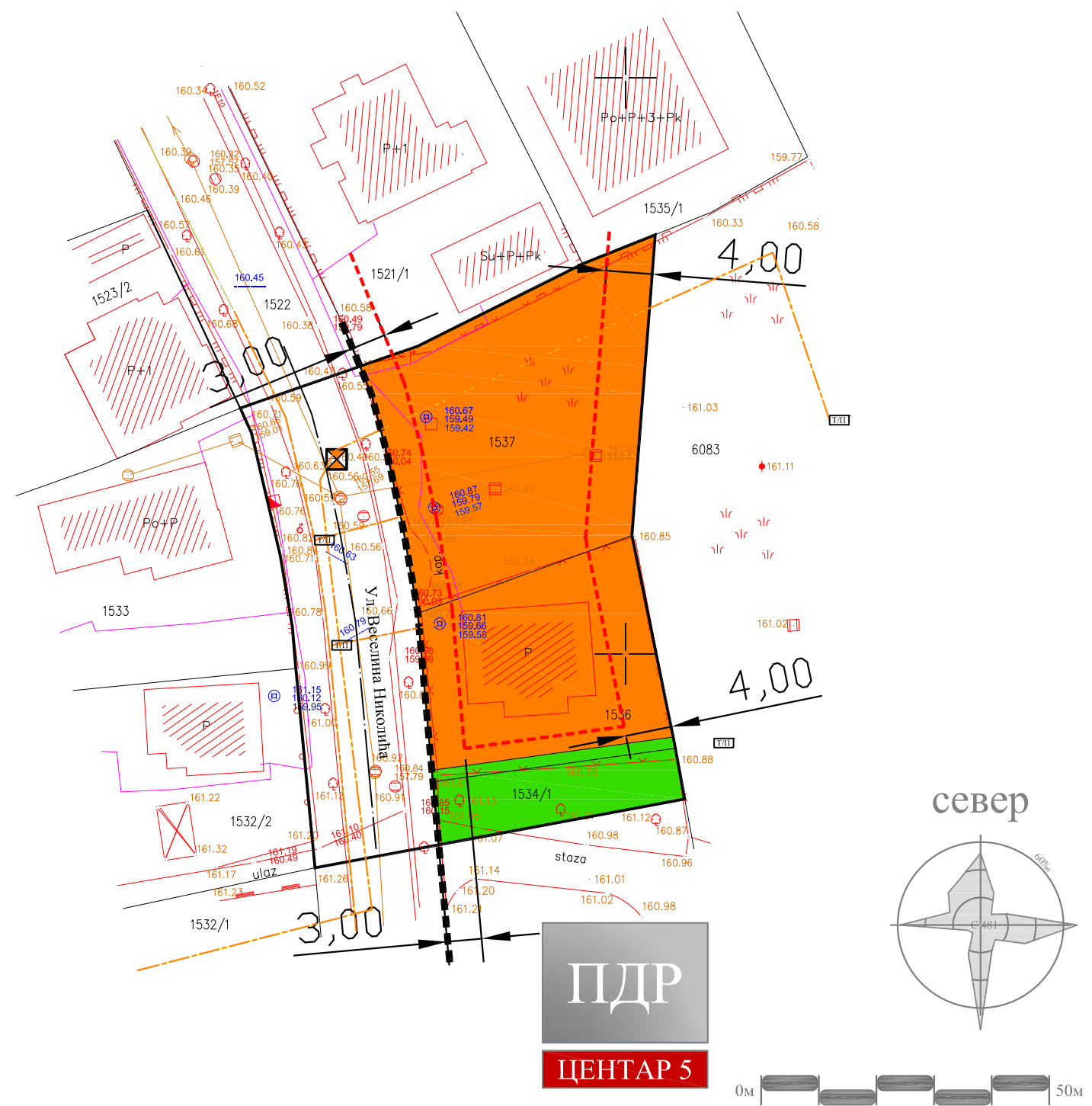


- ЛЕГЕНДА**
- Топловод и паровод - постојећи -подземни
 - Топлотна подстананица - постојећа
 - граница планског подручја
 - граница јавног земљишта
 - Улица у насељу - постојећа
 - Регулациона линија
 - ГЛ Грађевинска линија
 - УЛИЦА У НАСЕЉУ ПОСТОЈЕЋА
 - ВИШЕПОРОДИЧНО СТАНОВАЊЕ
 - ЗЕЛЕНЕ ПОВРШИНЕ



ГРАД КРУШЕВАЦ

СКУПШТИНА ГРАДА
КРУШЕВЦА

председник

ОБЕРАВА
Председник Комисије за планове

Орган надлежан за послове
урбанистичког планирања



ЈАВНО ПРЕДУЗЕЋЕ ЗА УРБАНИЗАМ И ПРОЈЕКТОВАЊЕ КРУШЕВАЦ

ИЗМЕНЕ И ДОПУНЕ ПЛАНА ДЕТАЉНЕ РЕГУЛАЦИЈЕ „ЦЕНТАР 5“ У КРУШЕВЦУ У ДЕЛУ УРБАНИСТИЧКЕ ЗОНЕ Ц

графички прилог:
**ПЛАН САОБРАЋАЈНИЦА И
РЕГУЛАЦИОНО-НИВЕЛАЦИОНИ ПЛАН**

руководилац израде:
одговорни урбаниста:
Саша Радојевић, дипл.инж.арх.













обрађивачи:

одговорни урбаниста:
Саша Радојевић, дипл.инж.арх.

размера:
1:500

Службени лист:
04/2021

лист:
02

- ЛЕГЕНДА**
-  Топловод и паровод - постојећи -подземни
 -  Топловод и паровод - планирани -подземни
 -  Топловод и паровод - за укидање -подземни
 -  Топлотна подстананица - постојећа
 -  граница планског подручја
 -  граница јавног земљишта
 -  Улица у насељу - постојећа
 -  Регулациона линија
 -  ГЛ Грађевинска линија
 -  УЛИЦА У НАСЕЉУ ПОСТОЈЕЋА
 -  ВИШЕПОРОДИЧНО СТАНОВАЊЕ
 -  ЗЕЛЕНЕ ПОВРШИНЕ

