

**ИЗМЕНЕ И ДОПУНЕ ПЛАНА ДЕТАЉНЕ РЕГУЛАЦИЈЕ
ПРОШИРЕЊА НОВОГ ГРОБЉА У КРУШЕВЦУ -
ИЗМЕНА БЛОКА Б**

ЛЕГЕНДА

- Граница ПДР-а проширења Новог гробља
- Граница подручја обухваћеног Изменама и допунама плана детаљне регулације проширења Новог гробља - блок Б
- граница катастарске парцеле
- фактичко стање

- ПОРОДИЧНО СТАНОВАЊЕ
- НЕИЗГРАЂЕНЕ ПОВРШИНЕ

Оверава:
Председник Комисије за планове

Орган надлежан за послове
урбанистичког планирања



ДИРЕКЦИЈА ЗА УРБАНИЗАМ И ИЗГРАДЊУ, КРУШЕВАЦ

графички прилог:

ПЛАН ПОСТОЈЕЋЕГ СТАЊА

руководилац израде:

Биљана Тимотијевић Арсић,
дипл.инж.арх.

размера:

1:1000

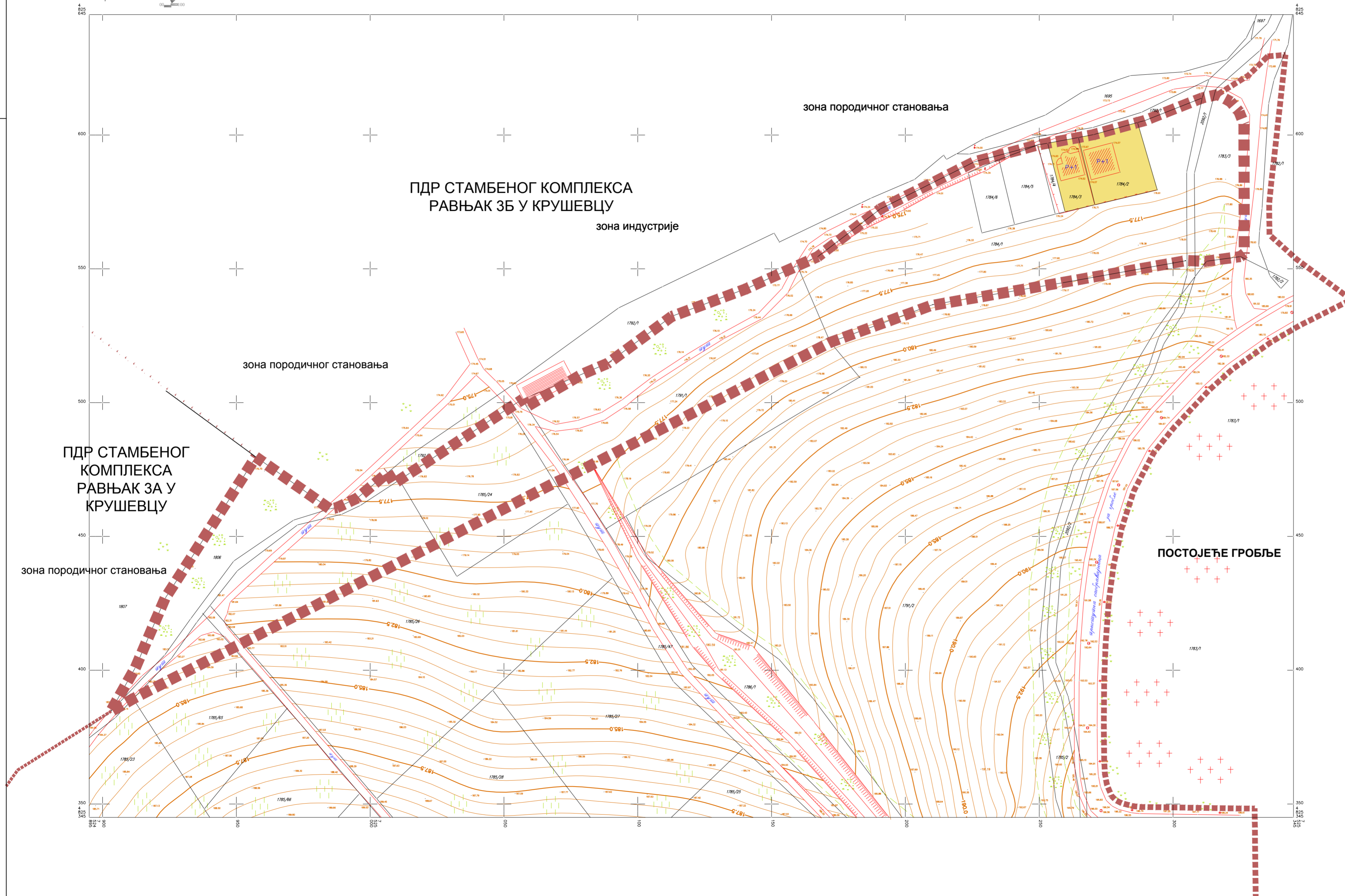


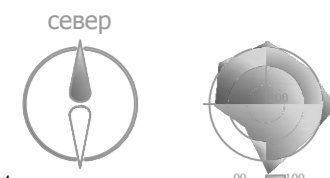
док. бр. (вер.):

H.1.

лист:

2





**ИЗМЕНЕ И ДОПУНЕ ПЛАНА ДЕТАЉНЕ РЕГУЛАЦИЈЕ
ПРОШИРЕЊА НОВОГ ГРОБЉА У КРУШЕВЦУ -
ИЗМЕНА БЛОКА Б**

ЛЕГЕНДА

- Граница ПДР-а проширења Новог гробља
- Граница подручја обухваћеног Изменама и допунама плана детаљне регулације проширења Новог гробља-блок Б
- граница катастарске парцеле
- фактичко стање

- ПОРОДИЧНО СТАНОВАЊЕ
- ЗАШТИТНО ЗЕЛЕНИЛО
- САОБРАЋАЈНЕ ПОВРШИНЕ

Оверава:
Председник Комисије за планове

Орган надлежан за послове урбанистичког планирања



ДИРЕКЦИЈА ЗА УРБАНИЗАМ И ИЗГРАДЊУ, КРУШЕВАЦ

графички прилог:
ПЛАН НАМЕНЕ ПОВРШИНА

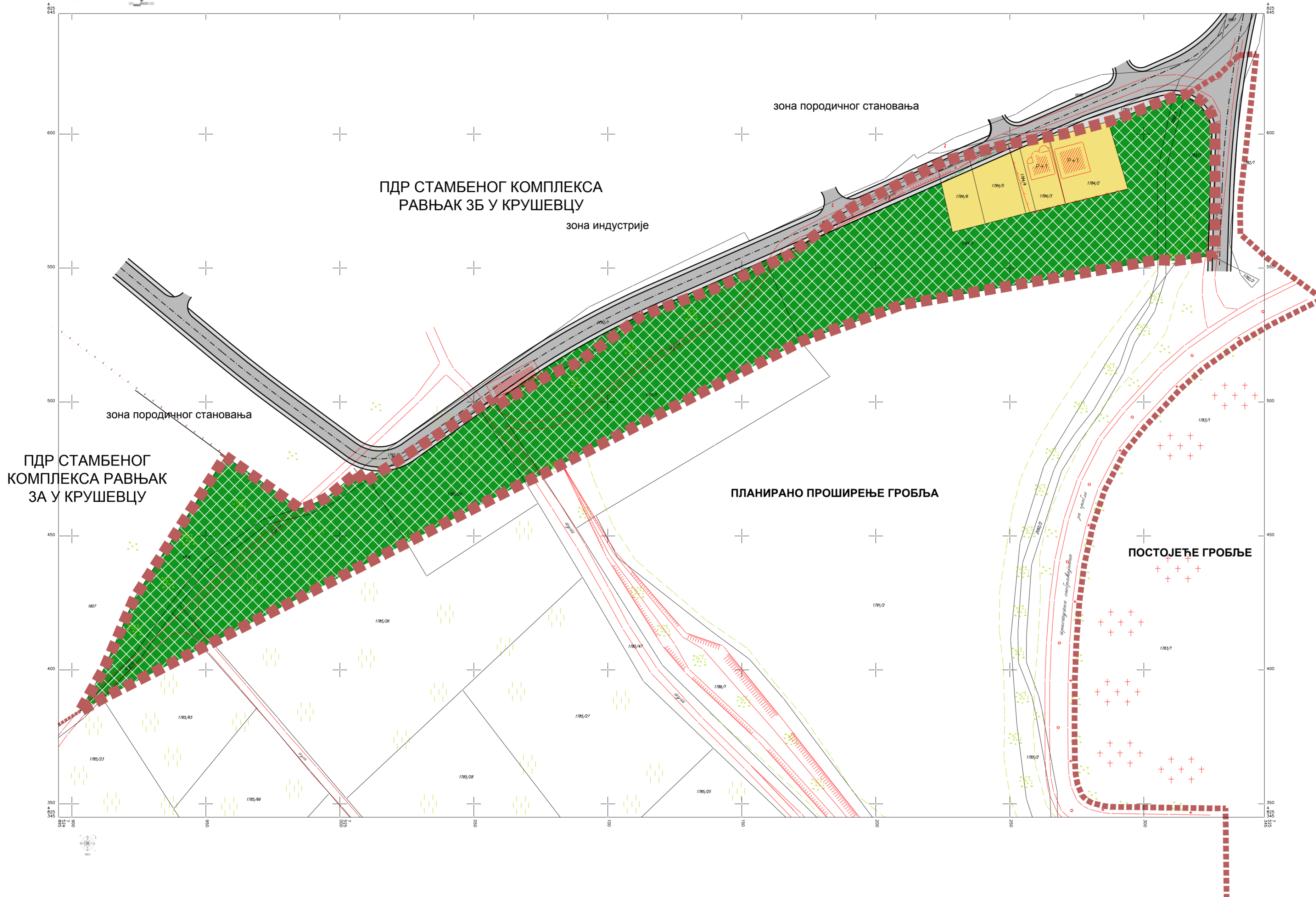
руководилац израде:
Биљана Тимотијевић Арсић,
дипл.инж.арх.

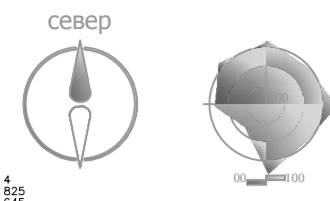
размера:
1:1000



док. бр. (вер.):
Н.1.

лист:
3





**ИЗМЕНЕ И ДОПУНЕ ПЛАНА ДЕТАЉНЕ РЕГУЛАЦИЈЕ
ПРОШИРЕЊА НОВОГ ГРОБЉА У КРУШЕВЦУ -
ИЗМЕНА БЛОКА Б**

ЛЕГЕНДА

- Граница ПДР-а проширења Новог гробља
- Граница подручја обухваћеног Изменама и допунама плана детаљне регулације проширења Новог гробља - блок Б
- граница катастарске парцеле
- фактичко стање
- планирана грађевинска линија
- планиранирана регулациона линија

Оверава:
Председник Комисије за планове

Орган надлежан за послове урбанистичког планирања



ДИРЕКЦИЈА ЗА УРБАНИЗАМ И ИЗГРАДЊУ, КРУШЕВАЦ

графички прилог:
ПЛАН РЕГУЛАЦИЈЕ

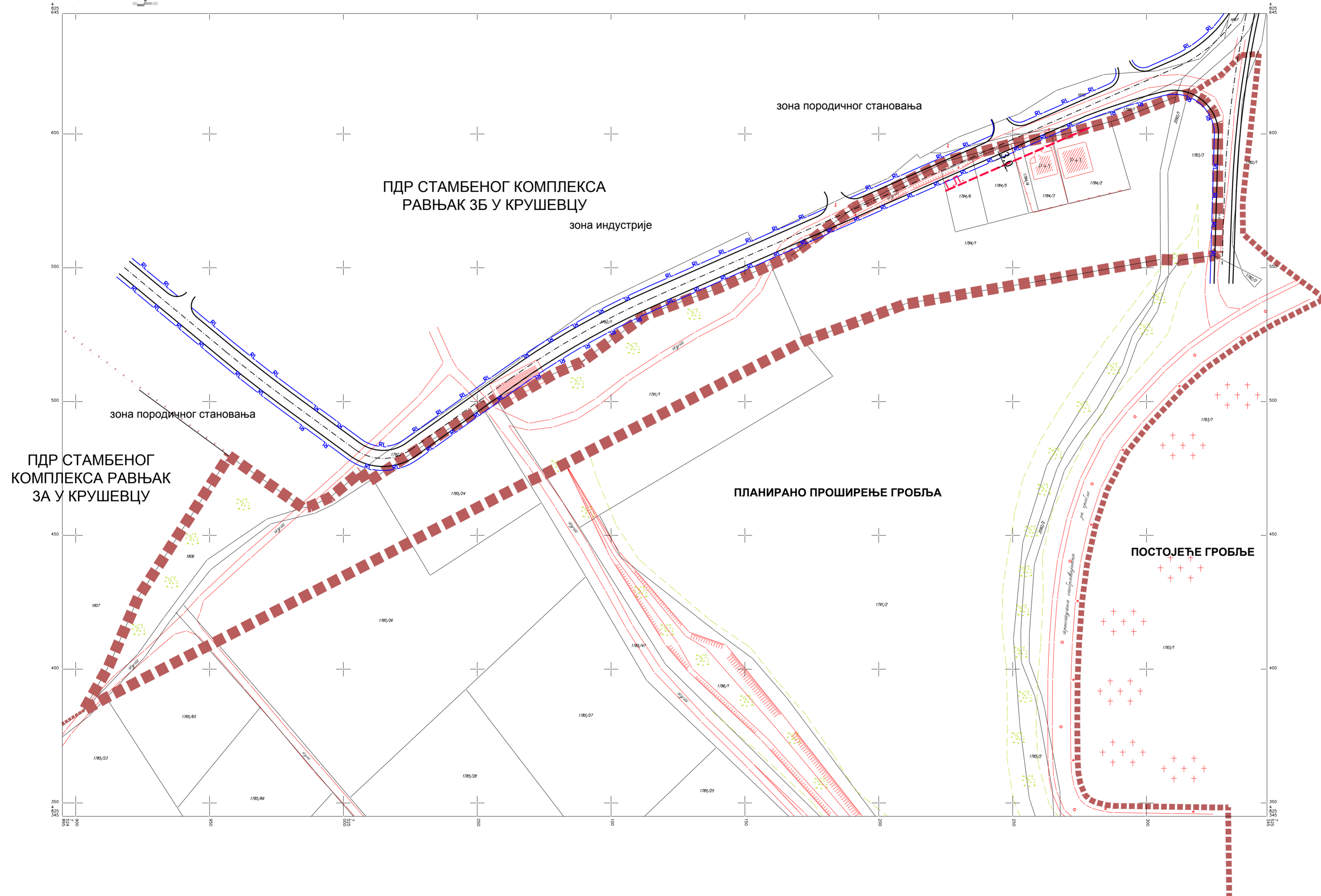
руководилац израде:
Биљана Тимотијевић Арсић,
дипл.инж.арх.

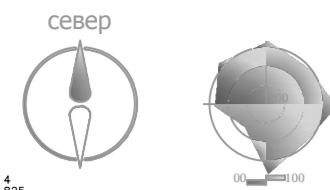
размера:
1:1000



док. бр. (вер.):
Н.1.

лист:
4





**ИЗМЕНЕ И ДОПУНЕ ПЛАНА ДЕТАЉНЕ РЕГУЛАЦИЈЕ
ПРОШИРЕЊА НОВОГ ГРОБЉА У КРУШЕВЦУ -
ИЗМЕНА БЛОКА Б**

ЛЕГЕНДА

- Граница ПДР-а проширења Новог гробља
- Граница подручја обухваћеног Планом Измена и допуна ПДР-а проширења Новог гробља-блок Б
- граница катастарске парцеле
- фактичко стање
- Граница површина јавне намене
- Граница површина јавне намене преузета из ПДР-а стамбеног комплекса Равњак ЗБ у Крушевцу
- Новоформиране тачке граница јавних површина
- Катастарске тачке које се задржавају

Оверава:
Председник Комисије за планове

Орган надлежан за послове урбанистичког планирања



ДИРЕКЦИЈА ЗА УРБАНИЗАМ И ИЗГРАДЊУ, КРУШЕВАЦ

графички прилог:
**АНАЛИТИЧКО ГЕОДЕТСКИ ЕЛЕМЕНТИ ЗА
ПРЕНОС ПОВРШИНА ЈАВНЕ НАМЕНЕ**

руководилац израде:
Биљана Тимотијевић Арсић,
дипл.инж.арх.

размера:
1:1000



док. бр. (вер.):
Н.1.

лист:
5

