

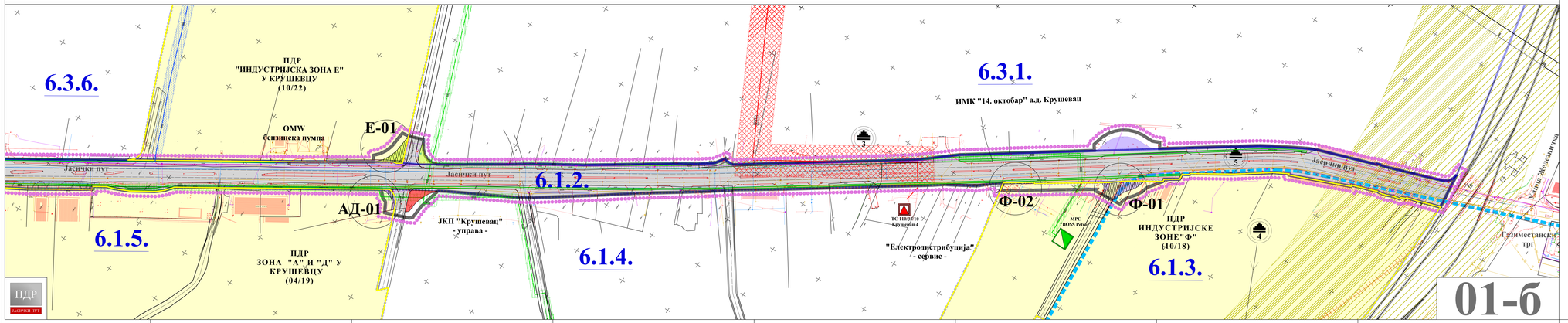

ЛЕГЕНДА

- Граница планског подручја
- Граница катастарске парцеле
- Граница катастарске општине
- Граница детаљне разраде са аналитичким тачкама (преузета из ППППН инфраструктурног коридора аутопута Е761, деоница Појате - Прељина)
- Граница урбанистичких целина
- 6.1. Ознака урбанистичких целина
- Граница урбанистичких подцелина
- 6.1.1. Ознака урбанистичких подцелина
- Граница контактних Планова детаљне регулације
- Обухват контактних Планова детаљне регулације
- Делови контактних Планова детаљне регулације који се стављају ван снаге
- Зацевљени водоток
- Неизграђене површине
- Индустрија и производња = привредне делатности* *категорија намене земљишта према класификацији у планском документу вишег реда
- Површине за објекте државне управе (царинска испостава, ЈКП - управа)

САОБРАЋАЈНА ИНФРАСТРУКТУРА

- Градска магистрала
- Улица
- Једноколосечна железничка пруга - постојећа
- Бициклистичка стаза - постојећа

ПОВРШИНЕ У КОЈИМА СЕ СПРОВОДЕ ПОСЕБНО ПРОПИСАНИ РЕЖИМИ ЗАШТИТЕ И КОРИШЋЕЊА ПРОСТОРА

Културна добра

- Археолошки локалитет Грађевински објекат у оквиру фабрике 14. октобар
- Археолошки локалитет Шанац - Ложионица
- Археолошки локалитет Фабрика "22. јули"

Заштитни појасеви линијских инфраструктурних коридора

- Пружни и инфраструктурни појас железничке инфраструктуре (25м од осе крајњег колосека)
- Заштитни пружни појас (100м од осе крајњег колосека)
- Заштитни појас хидротехничке инфраструктуре (магистрални водовод - 2x5м)
- Заштитни појас електроенергетске инфраструктуре (110kVвод - 2x25м, 35kVвод - 2x15м, 10kVвод - 2x5м)
- Заштитни појас гасовода (средња притисак - 2x3м)

ТЕХНИЧКА И КОМУНАЛНА ИНФРАСТРУКТУРА

Хидротехничка инфраструктура

- Водовод - постојећи
- Магистрални водовод - постојећи
- Колектор отпадних вода - постојећи

Електроенергетска инфраструктура

- Електроенергетски вод - постојећи
- Електроенергетски вод 110kV - постојећи - надземни
- Електроенергетски вод 35kV - постојећи - надземни
- Трафостаница 110/35/10 kV - постојећа
- Трафостаница - постојећа

Електронска комуникациона инфраструктура

- Телекомуникациони вод - постојећи

Гасна инфраструктура

- Гасовод средњег притиска - постојећи - подземни
- Гасовод - постојећи - подземни
- Мерно-регулациона станица (МРС) - постојећа

Топловод

- Топловод - постојећи -подземни

ГРАД КРУШЕВАЦ

положај планског подручја у односу на план вишег реда са шемом спајања сегмената графичког приказа

СКУПШТИНА ГРАДА КРУШЕВЦА
Председник

ЈАВНО ПРЕДУЗЕЋЕ ЗА УРБАНИЗАМ И ПРОЈЕКТОВАЊЕ КРУШЕВАЦ

ПЛАН ДЕТАЉНЕ РЕГУЛАЦИЈЕ "ЈАСИЧКИ ПУТ"

графички прилог:

ПОСТОЈЕЋА НАМЕНА ПОВРШИНА

руководилац израде:

мр грађ. инж. арх. Марина Радивојевић, дипл.инж.арх. лицална бр.200 0115 03

размера:	Са..лист бр.:	лист:
1:1000	16/25	01

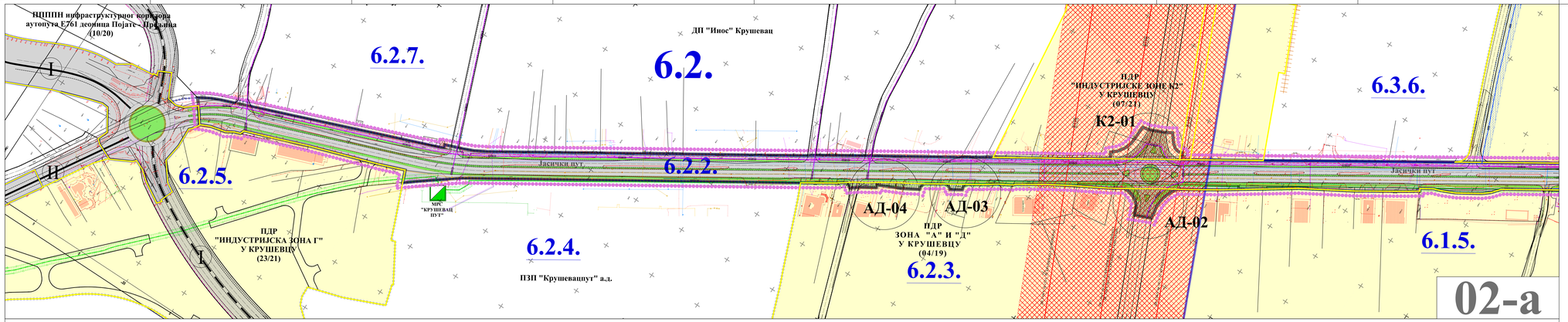

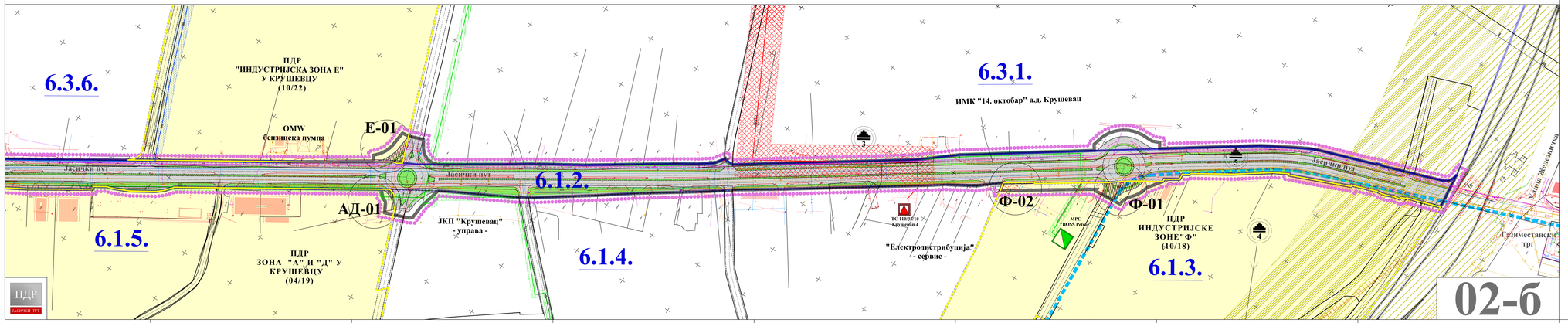

ЛЕГЕНДА

- Граница планског подручја
- Граница катастарске парцеле
- Граница катастарске општине
- Граница детаљне разраде са аналитичким тачкама (преузета из ППППИН инфраструктурног коридора аутопута Е761, деоница Појате - Прељина)
- Граница урбанистичких целина
- 6.1. Ознака урбанистичких целина
- Граница урбанистичких подцелина
- 6.1.1. Ознака урбанистичких подцелина
- Граница контактних Планова детаљне регулације
- Обухват контактних Планова детаљне регулације
- Делови контактних Планова детаљне регулације који се стављају ван снаге
- Зашивљени водоток
- Зелене површине

САОБРАЋАЈНА ИНФРАСТРУКТУРА

- Градска магистрала - планирана
- Улица - планирана
- Бициклистичка стаза - планирана
- Државни пут IБ реда - планирани
- Државни пут IIА реда - постојећи
- Једноколосечна железничка пруга - постојећа

ПОВРШИНЕ У КОЈИМА СЕ СПРОВОДЕ ПОСЕБНО ПРОПИСАНИ РЕЖИМИ ЗАШТИТЕ И КОРИШЋЕЊА ПРОСТОРА

Културна добра

- Археолошки локалитет Грађевински објекат у оквиру фабрике 14. октобар
- Археолошки локалитет Шапац - Ложионица
- Археолошки локалитет Фабрика "22. јули"

Заштитни појасеви линијских инфраструктурних коридора

- Пружни и инфраструктурни појас железничке инфраструктуре (25м од осе крајњег колосека)
- Заштитни пружни појас (100м од осе крајњег колосека)
- Заштитни појас електроенергетске инфраструктуре (магистрални водовод - 2x5м)
- Заштитни појас електроенергетске инфраструктуре (110kVвод - 2x25м, 35kVвод - 2x15м, 10kVвод - 2x5м)
- Заштитни појас гасовода (средњег притиска - 2x3м)

ТЕХНИЧКА И КОМУНАЛНА ИНФРАСТРУКТУРА

Хидротехничка инфраструктура

- Водовод - постојећи
- Магистрални водовод - постојећи
- Колектор отпадних вода - постојећи

Електроенергетска инфраструктура

- Електроенергетски вод - постојећи
- Електроенергетски вод 110kV - постојећи - надземни
- Електроенергетски вод 35kV - постојећи - надземни
- Трафостаница 110/35/10kV - постојећа
- Трафостаница - постојећа

Електронска комуникациона инфраструктура

- Телекомуникациони вод - постојећи

Гасна инфраструктура

- Гасовод средњег притиска - постојећи - подземни
- Гасовод - постојећи - подземни
- Мерно-регулациона станица (МРС) - постојећа

Топловод

- Топловод - постојећи -подземни

ГРАД КРУШЕВАЦ

ПГР СЕВЕР

а б

0м 50м

положај планског подручја у односу на план вишег реда са шемом спајања сегмента графичког приказа

СКУПШТИНА ГРАДА КРУШЕВЦА

Број:

ЈАВНО ПРЕДУЗЕЋЕ ЗА УРБАНИЗАМ И ПРОЈЕКТОВАЊЕ КРУШЕВАЦ

ПЛАН ДЕТАЉНЕ РЕГУЛАЦИЈЕ "ЈАСИЧКИ ПУТ"

графички прилог:

ПЛАН НАМЕНЕ ПОВРШИНА

руководилац израде:

Одговорни урбаниста

Марина Радовановић, дипл.инж.арх.

Лицентна бр. 200 0155 03

размера:	Сл. лист бр.:	лист:
1:1000	16/25	02

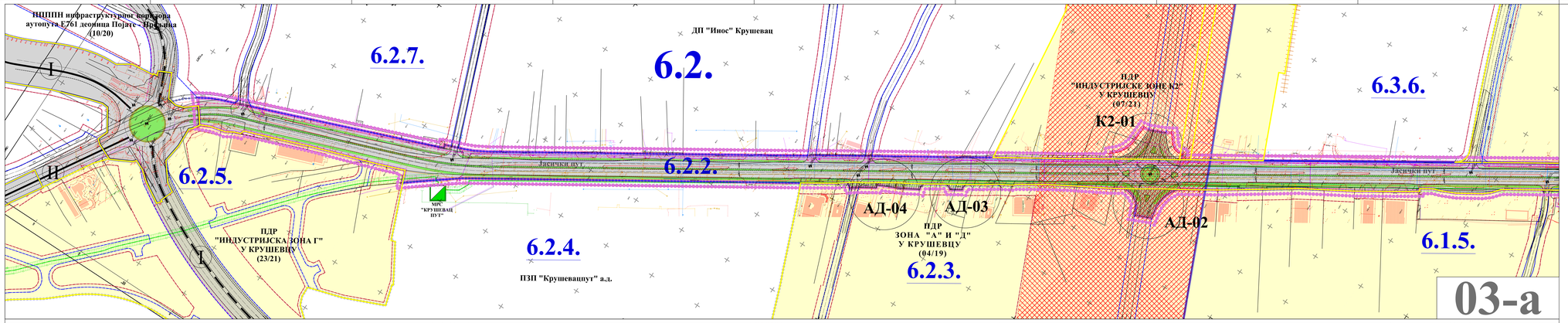

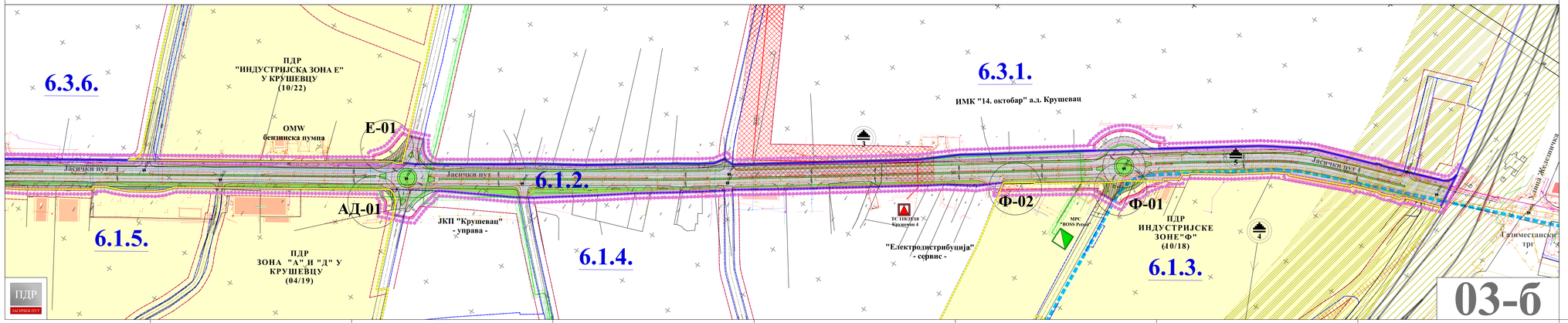

ЛЕГЕНДА

- Граница планског подручја
- Граница катастарске парцеле
- Граница катастарске општине
- Граница детаљне разраде са аналитичким тачкама (преузета из ИППИН инфраструктурног коридора аутопута Е761, деоница Појате - Прељина)
- Граница урбанистичких целина
- 6.I. Ознака урбанистичких целина
- Граница урбанистичких подцелина
- 6.I.1. Ознака урбанистичких подцелина
- Граница контактних Планова детаљне регулације
- Обухват контактних Планова детаљне регулације
- Делови контактних Планова детаљне регулације који се стављају ван снаге
- Заштићени водоток
- Зелене површине

САОБРАЋАЈНА ИНФРАСТРУКТУРА

- Градска магистрала - планирана
- Улица - планирана
- Бициклистичка стаза - планирана
- Државни пут IБ реда - планиран
- Државни пут IIА реда - постојећи
- Једноколосечна железничка пруга - постојећа

ПОВРШИНЕ У КОЈИМА СЕ СПРОВОДЕ ПОСЕБНО ПРОПИСАНИ РЕЖИМИ ЗАШТИТЕ И КОРИШЋЕЊА ПРОСТОРА

Културна добра

- Археолошки локалитет Грађевински објекат у оквиру фабрике 14. октобар
- Археолошки локалитет Шанац - Ложионица
- Археолошки локалитет Фабрика "22. јул"

Заштитни појасеви линијских инфраструктурних коридора

- Пружни и инфраструктурни појас железничке инфраструктуре (25м од осе крајњег колосека)
- Заштитни пружни појас (100м од осе крајњег колосека)
- Заштитни појас хидротехничке инфраструктуре (магистрални водовод - 2x5м)
- Заштитни појас електроенергетске инфраструктуре (110kVвод - 2x25м, 35kVвод - 2x15м, 10kVвод - 2x5м)
- Заштитни појас гасовода (средњег притиска - 2x3м)

ТЕХНИЧКА И КОМУНАЛНА ИНФРАСТРУКТУРА

Хидротехничка инфраструктура

- Водовод - постојећи
- Магистрални водовод - постојећи
- Колектор отпадних вода - постојећи

Електроенергетска инфраструктура

- Електроенергетски вод - постојећи
- Електроенергетски вод 110kV - постојећи - надземни
- Електроенергетски вод 35kV - постојећи - надземни
- Трафостаница 110/35/10 kV - постојећа
- Трафостаница - постојећа

Електронска комуникациона инфраструктура

- Телекомуникациони вод - постојећи

Гасна инфраструктура

- Гасовод средњег притиска - постојећи - подземни
- Гасовод - постојећи - подземни
- Мерно-регулациона станица (МРС) - постојећа

Топловод

- Топловод - постојећи -подземни

ГРАД КРУШЕВАЦ

ПГР СЕВЕР

а б

положај планског подручја у односу на план вишег реда са шемом спајања сегмената графичког приказа

УРБАНИСТИЧКА РЕГУЛАЦИЈА

- Регулациона линија
- Регулациона линија која се поклапа са границом детаљне разраде преузетом из ИППИН инфраструктурног коридора аутопута Е761, деоница Појате - Прељина)
- Регулациона линија преузета из ПГР "Север" (Сл.лист града Крушевца 17/22)
- Регулациона линија преузета из важећих планова
- Грађевинска линија
- Грађевинска линија преузета из ПГР "Север" (Сл.лист града Крушевца 17/22)
- Грађевинска линија преузета из важећих планова

НИВЕЛАЦИЈА

- апс. Апсолутна кота саобраћајнице
- 0.5% Подужни нагиб саобраћајнице

КАРАКТЕРИСТИЧАН ПОПРЕЧНИ ПРОФИЛ САОБРАЋАЈНИЦЕ

СКУПШТИНА ГРАДА КРУШЕВЦА
ПРЕДСЕДНИК

ЈАВНО ПРЕДУЗЕЋЕ ЗА УРБАНИЗАМ И ПРОЈЕКТОВАЊЕ КРУШЕВАЦ

ПЛАН ДЕТАЉНЕ РЕГУЛАЦИЈЕ "ЈАСИЧКИ ПУТ"

графички прилог:
ПЛАН САОБРАЋАЈНИЦА И РЕГУЛАЦИОНО-НИВЕЛАЦИОНИ ПЛАН

руководилац израде:
Марина Радмановић, дипл.инж.арх.
лицемна бр. 200 0135 03

обрађивачи:
Предраг Арсић, дипл.инж.саобр.
Милош Шелмић, маст.инж.саобр.
Ирена Петровић, дипл.инж.грађ.

размера:	Сл. лист - бр.:	лист:
1:1000	16/25	03