

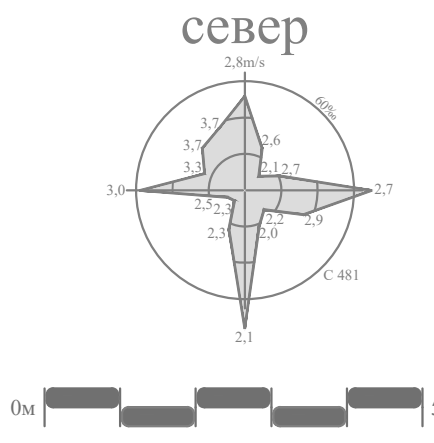
- ЛЕГЕНДА**
- Граница плана
  - Граница катастарске парцеле
  - Граница катастарске општине
  - Фактичко стање
  - Граница тангентних планова
  - Граница урбанистичких целина
  - Граница урбанистичких подцелина
  - 5.2.3. Ознака урбанистичких подцелина
  - Зацењвени Вучачки поток
- НАМЕНА ПОВРШИНА**
- Породично становање
  - Неизграђене површине
  - Железничко подручје
  - Површине у функцији енергетске делатности - ТС
- САОБРАЋАЈНА ИНФРАСТРУКТУРА**
- Улица у насељу
  - Прилазни пут
  - Једноколосечна железничка пруга - постојећа
- ЗАШТИТНИ ПОЈАСЕВИ ЛИНИЈСКИХ ИНФРАСТРУКТУРНИХ КОРИДОРА**
- Пружни и инфраструктурни појас железничке инфраструктуре (25м од осе крајњег колосека)
  - Заштитни пружни појас (100м од осе крајњег колосека)
- ТЕХНИЧКА И КОМУНАЛНА ИНФРАСТРУКТУРА**
- Електроенергетска инфраструктура**
    - Трафостаница 10/0,4 kV - постојећа
    - Електроенергетски водови - постојећи
  - Електронска комуникациона инфраструктура**
    - ТК вод - постојећи
  - Хидротехничка инфраструктура**
    - Водовод - постојећи
  - Канализација отпадних вода - постојећа**
    - Канализација отпадних вода - постојећа
  - Гасна инфраструктура**
    - Гасовод - постојећи - подземни



**ГРАД КРУШЕВАЦ**



положај планског подручја у односу на план вишег рада



СКУПШТИНА ГРАДА  
КРУШЕВЦА  
председник



ЈАВНО ПРЕДУЗЕЋЕ ЗА УРБАНИЗАМ И ПРОЈЕКТОВАЊЕ КРУШЕВАЦ

**ПЛАН ДЕТАЉНЕ РЕГУЛАЦИЈЕ  
"ЛАЗАРИЋА 4Б" У КРУШЕВЦУ**

графички прилог:  
**ПОСТОЈЕЋА НАМЕНА ПОВРШИНА**

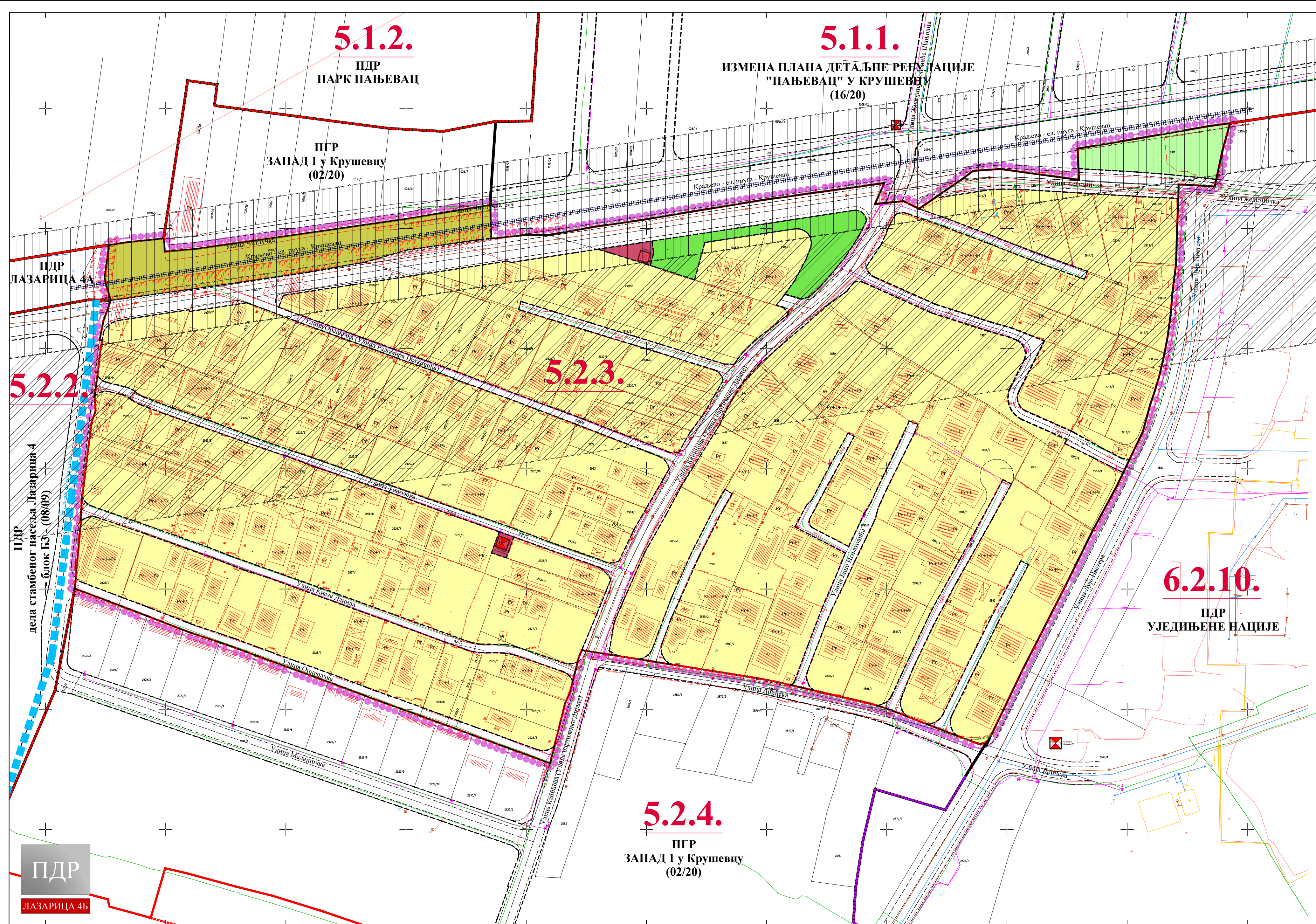
руководилац израде:  
одговорни урбаниста:  
**Марина Радовановић, дипл.инж.арх.**

размера:  
**1:1000**


Сл. лист бр.:  
**19/22**

лист:  
**01**





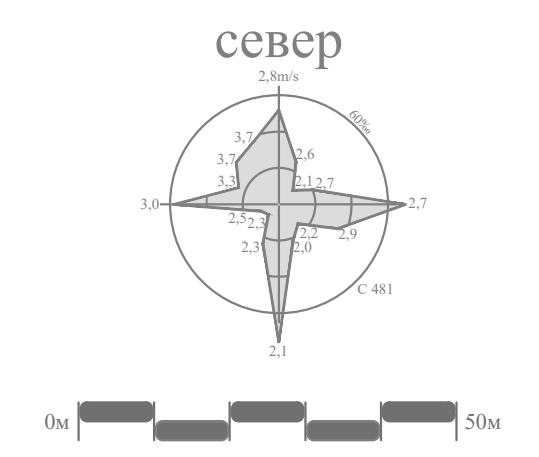
- ЛЕГЕНДА**
- Граница плана
  - Граница катастарске парцеле
  - Граница катастарске општине
  - Фактичко стање
  - Граница тангентних планова
  - Граница урбанистичких целина
  - Граница урбанистичких подцелина
  - 5.2.3. Ознака урбанистичких подцелина
  - Зацељвени Вучачки поток
- НАМЕНА ПОВРШИНА**
- Породично становање
  - Зелене површине
  - Спорт и рекреација
  - Железничко подручје
  - Површине у функцији енергетске делатности - ТС
- САОБРАЋАЈНА ИНФРАСТРУКТУРА**
- Улица у насељу - планирана
  - Прилазни пут - планирани
  - Једноколосечна железничка пруга - постојећа
- ЗАШТИТНИ ПОЈАСЕВИ ЛИНИЈСКИХ ИНФРАСТРУКТУРНИХ КОРИДОРА**
- Пружни и инфраструктурни појас железничке инфраструктуре (25м од осе крајњег колосека)
  - Заштитни пружни појас (100м од осе крајњег колосека)
- ТЕХНИЧКА И КОМУНАЛНА ИНФРАСТРУКТУРА**
- Електроенергетска инфраструктура**
- Трафостаница 10/0,4 kV - постојећа
  - Трафостаница 10/0,4 kV - планирана
  - Електроенергетски водови - постојећи
- Електронска комуникациона инфраструктура**
- ТК вод - постојећи
- Хидротехничка инфраструктура**
- Водовод - постојећи
  - Канализација отпадних вода - постојећа
- Гасна инфраструктура**
- Гасовод - постојећи - подземни



**ГРАД КРУШЕВАЦ**



положај планског подручја у односу на план вишег рада



СКУПШТИНА ГРАДА КРУШЕВЦА  
председник



ЈАВНО ПРЕДУЗЕЋЕ ЗА УРБАНИЗАМ И ПРОЈЕКТОВАЊЕ КРУШЕВАЦ

**ПЛАН ДЕТАЉНЕ РЕГУЛАЦИЈЕ "ЛАЗАРИЦА 4Б" У КРУШЕВЦУ**

графички прилог:  
**ДЕТАЉНА НАМЕНА ПОВРШИНА**

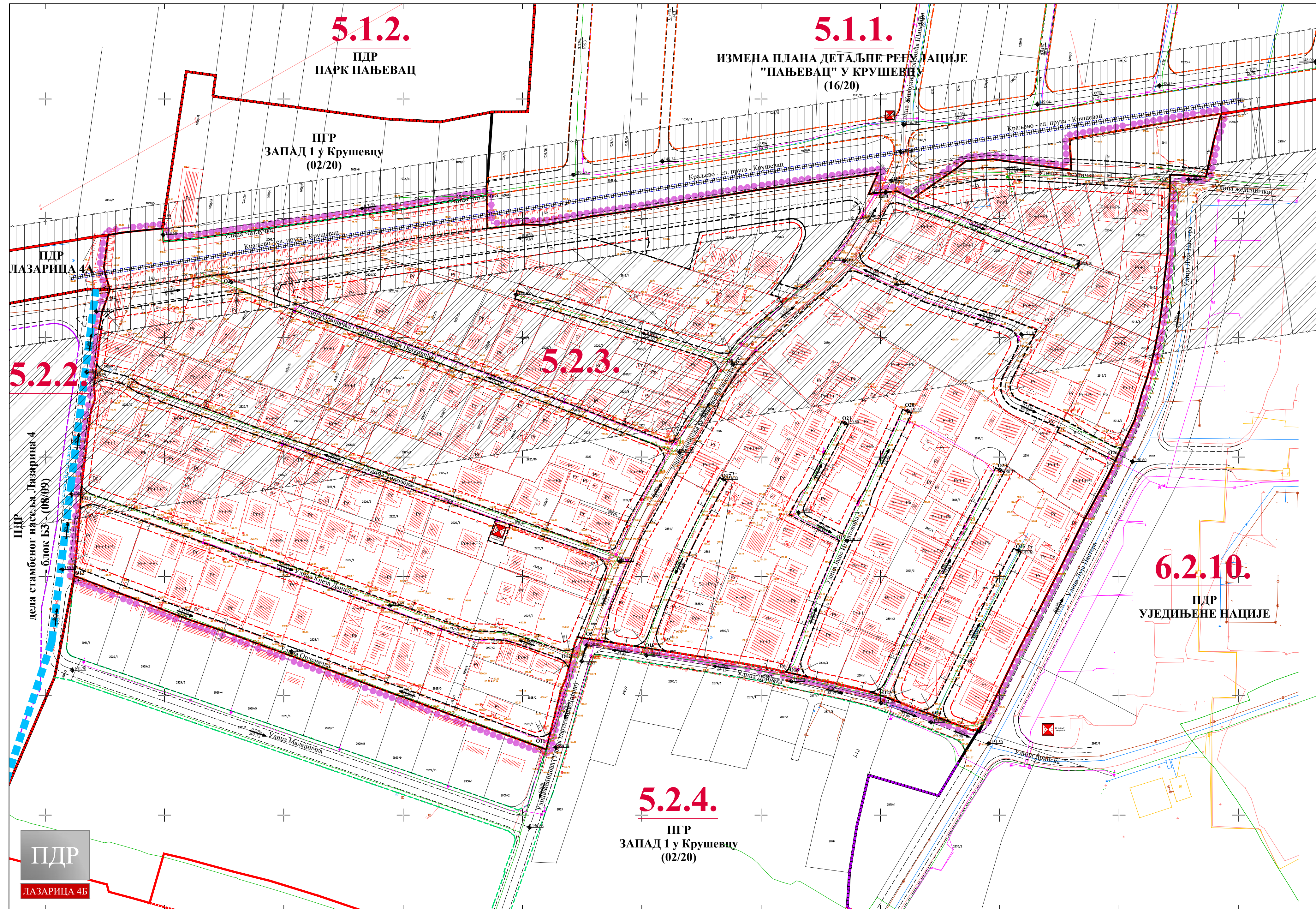
руководилац израде:  
одговорни урбаниста:  
**Марина Радовановић, дипл.инж.арх.**

размера:  
**1:1000**

Сл. лист бр.:  
**19/22**

лист:  
**02**





**ЛЕГЕНДА**

- Граница плана
- Граница катастарске парцеле
- Граница катастарске општине
- Фактичко стање
- Граница тангентних планова
- Граница урбанистичких целина
- Граница урбанистичких подцелина
- 5.2.3. Ознака урбанистичких подцелина
- ■ ■ ■ ■ Зацењљени Вучачки поток

**САОБРАЋАЈНА ИНФРАСТРУКТУРА**

- Улица у насељу - планирана
- Прилазни пут - планирани
- Једноколосечна железничка пруга - постојећа

**ЗАШТИТНИ ПОЈАСЕВИ ЛИНИЈСКИХ ИНФРАСТРУКТУРНИХ КОРИДОРА**

- Пружни и инфраструктурни појас железничке инфраструктуре (25м од осе крајњег колосека)
- Заштитни пружни појас (100м од осе крајњег колосека)

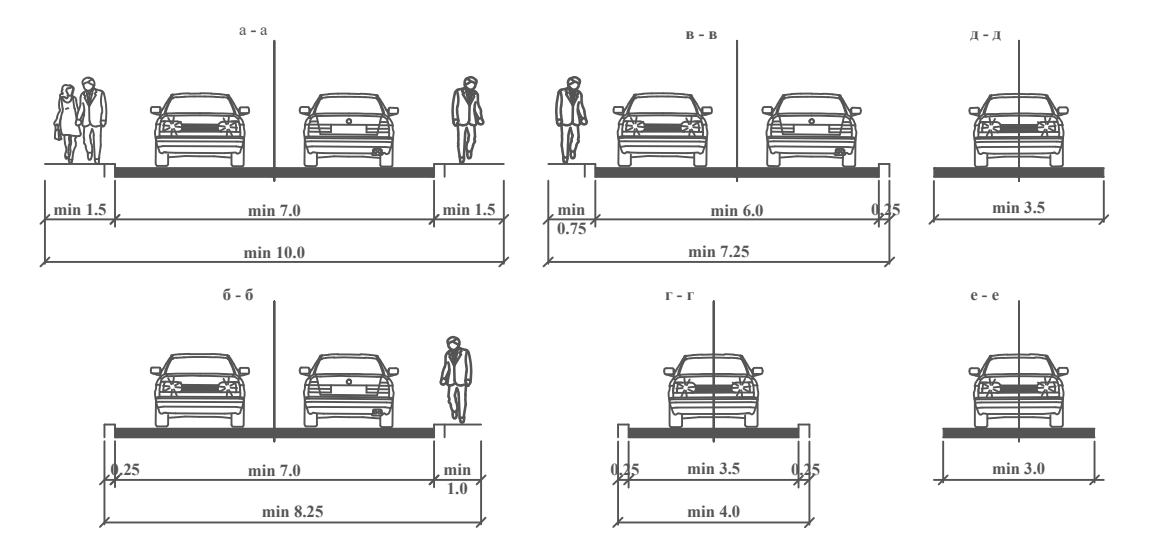
**УРБАНИСТИЧКА РЕГУЛАЦИЈА**

- Регулациона линија
- Регулациона линија преузета из ПДР дела стамбеног насеља Лазарица 4 блок Б3 (08/09)
- Регулациона линија преузета из Измена ПДР "Пањевац" у Крушевцу (16/20)
- Регулациона линија преузета из ПГР "Запад 1" у Крушевцу (02/20)
- Грађевинска линија

**НИВЕЛАЦИЈА**

- 149.00 — Абсолютна кота саобраћајнице
- 0.34% — Подужни нагиб саобраћајнице

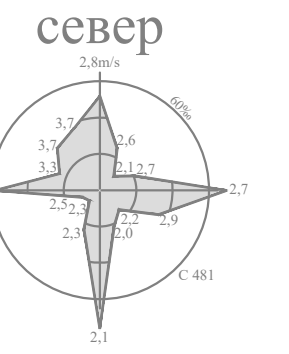
**ПОПРЕЧНИ ПРОФИЛИ САОБРАЋАЈНИЦА**



**ГРАД КРУШЕВАЦ**



положај планског подручја у односу на план вишег рада



СКУПШТИНА ГРАДА КРУШЕВЦА  
председник



ЈАВНО ПРЕДУЗЕЋЕ ЗА УРБАНИЗАМ И ПРОЈЕКТОВАЊЕ КРУШЕВАЦ

**ПЛАН ДЕТАЉНЕ РЕГУЛАЦИЈЕ "ЛАЗАРИЦА 4Б" У КРУШЕВЦУ**

графички прилог:  
**ПЛАН САОБРАЋАЈНИЦА И РЕГУЛАЦИОНО-НИВЕЛАЦИОНИ ПЛАН**

руководилац израде:  
одговорни урбаниста:  
**Марина Радовановић, дипл.инж.арх.**


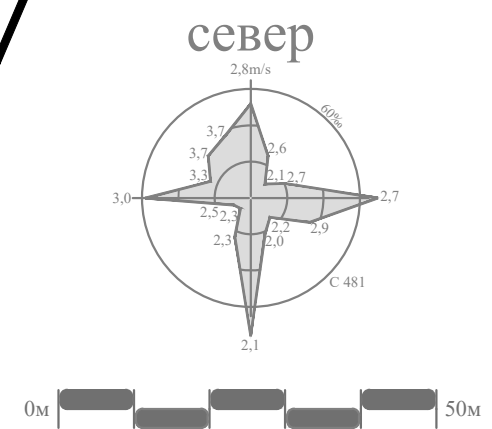
обрађивачи:  
саобраћајна инфраструктура:  
**Предраг Арсић, дипл.инж.саоб.**

нивелација:  
**Ирена Петровић, дипл.инж.грађ.**  
**Миљана Милосављевић, дипл.инж.грађ.**





положај планског подручја  
у односу на план вишег рада



ГРАД КРУШЕВАЦ

ЛЕГЕНДА

- Граница плана
- Граница тангентних планова
- Граница катастарске парцеле
- Граница катастарске општине
- УРБАНИСТИЧКА РЕГУЛАЦИЈА**
- Регулациона линија = граница површине јавне намене
- Регулациона линија преузета из ПДР дела стамбеног насеља Лазарица 4 блок Б3 (08/09)
- Регулациона линија преузета из Измена ПДР "Пањевац" 7у Крушевцу (16/20)
- Регулациона линија преузета из ПГР "Запад 1" у Крушевцу (02/20)
- ПОВРШИНЕ ЈАВНЕ НАМЕНЕ**
- Саобраћајнице у укупном профилу
- Зелене површине
- Железничко подручје
- Површине намењене изградњи ТС
- ПОВРШИНЕ ОСТАЛИХ НАМЕНА**

СКУПШТИНА ГРАДА  
КРУШЕВЦА  
председник



ЈАВНО ПРЕДУЗЕЋЕ ЗА УРБАНИЗАМ И ПРОЈЕКТОВАЊЕ КРУШЕВАЦ

ПЛАН ДЕТАЉНЕ РЕГУЛАЦИЈЕ  
"ЛАЗАРИЦА 4Б" У КРУШЕВЦУ

графички прилог:  
**ПЛАН ПОВРШИНА ЈАВНЕ НАМЕНЕ**

руководилац израде:  
одговорни урбаниста:  
Марина Радовановић, дипл.инж.арх.

размера:  
**1:1000**


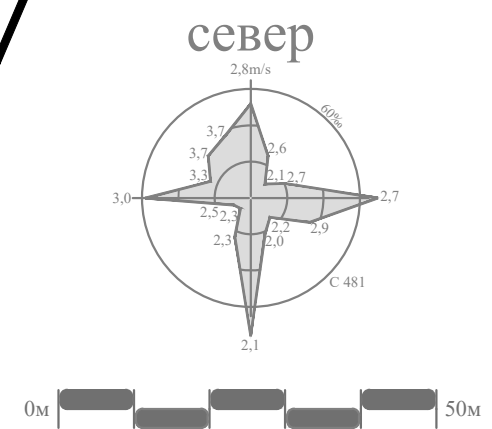
Сл. лист бр.:  
**19/22**

лист:  
**04**





положај планског подручја  
у односу на план вишег рада



# ГРАД КРУШЕВАЦ

## ЛЕГЕНДА

- Граница плана
- Граница тангентних планова
- Граница катастарске парцеле
- Граница катастарске општине
- Јавне површине
- Граница новоформиране грађевинске парцеле јавне намене
- Ознака новоформиране грађевинске парцеле јавне намене
- Ознаке катастарских тачака које задржавају координате
- Ознаке новопроектованих тачака

СКУПШТИНА ГРАДА  
КРУШЕВАЦ  
председник



ЈАВНО ПРЕДУЗЕЋЕ ЗА УРБАНИЗАМ И ПРОЈЕКТОВАЊЕ КРУШЕВАЦ

## ПЛАН ДЕТАЉНЕ РЕГУЛАЦИЈЕ "ЛАЗАРИЦА 4Б" У КРУШЕВЦУ

графички прилог:  
**ПЛАН ГРАЂЕВИНСКИХ ПАРЦЕЛА  
ЈАВНЕ НАМЕНЕ**  
са аналитичко-геодетским елементима за обележавање

руководилац израде:  
одговорни урбаниста:  
**Марина Радовановић, дипл.инж.арх.**

израда: "ГЕОУРБАН" ДОО  
обрађивач:  
**Милица Дивац, мастер геод.инж.**  
директор:  
**Милица Дивац, мастер геод.инж.**

размера:  
**1:1000**

Сл. лист бр.:  
**19/22**

лист:  
**05**