

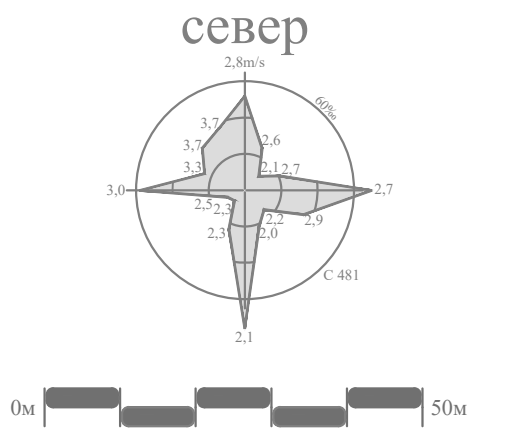
- ЛЕГЕНДА**
- Граница плана
 - Граница катастарске парцеле
 - Граница катастарске општине
 - Фактичко стање
 - Граница тангентних планова
 - Граница урбанистичких целина
 - Граница урбанистичких подцелина
 - 5.2.3. Ознака урбанистичких подцелина
 - ■ ■ ■ Зацељвени Вучачки поток
- НАМЕНА ПОВРШИНА**
- Породично становање
 - Зелене површине
 - Спорт и рекреација
 - Железничко подручје
 - Површине у функцији енергетске делатности - ТС
- САОБРАЋАЈНА ИНФРАСТРУКТУРА**
- Улица у насељу - планирана
 - Прилазни пут - планирани
 - Једноколосечна железничка пруга - постојећа
- ЗАШТИТНИ ПОЈАСЕВИ ЛИНИЈСКИХ ИНФРАСТРУКТУРНИХ КОРИДОРА**
- Пружни и инфраструктурни појас железничке инфраструктуре (25м од осе крајњег колосека)
 - Заштитни пружни појас (100м од осе крајњег колосека)
- ТЕХНИЧКА И КОМУНАЛНА ИНФРАСТРУКТУРА**
- Електроенергетска инфраструктура**
 - ☒ Трафостаница 10/0,4 kV - постојећа
 - Електроенергетски водови - постојећи
 - Електронска комуникациона инфраструктура**
 - ТК вод - постојећи
 - Хидротехничка инфраструктура**
 - Водовод - постојећи
 - Канализација отпадних вода - постојећа
 - Секундарни одвод атмосферских вода - планирани подземни
 - Гасна инфраструктура**
 - Гасовод - постојећи - подземни



ГРАД КРУШЕВАЦ



положај планског подручја у односу на план вишег рада



СКУПШТИНА ГРАДА КРУШЕВЦА
прелесник



ЈАВНО ПРЕДУЗЕЋЕ ЗА УРБАНИЗАМ И ПРОЈЕКТОВАЊЕ КРУШЕВАЦ

ПЛАН ДЕТАЉНЕ РЕГУЛАЦИЈЕ "ЛАЗАРИЋА 4Б" У КРУШЕВЦУ

графички прилог:
ПЛАН ХИДРОТЕХНИЧКЕ ИНФРАСТРУКТУРЕ

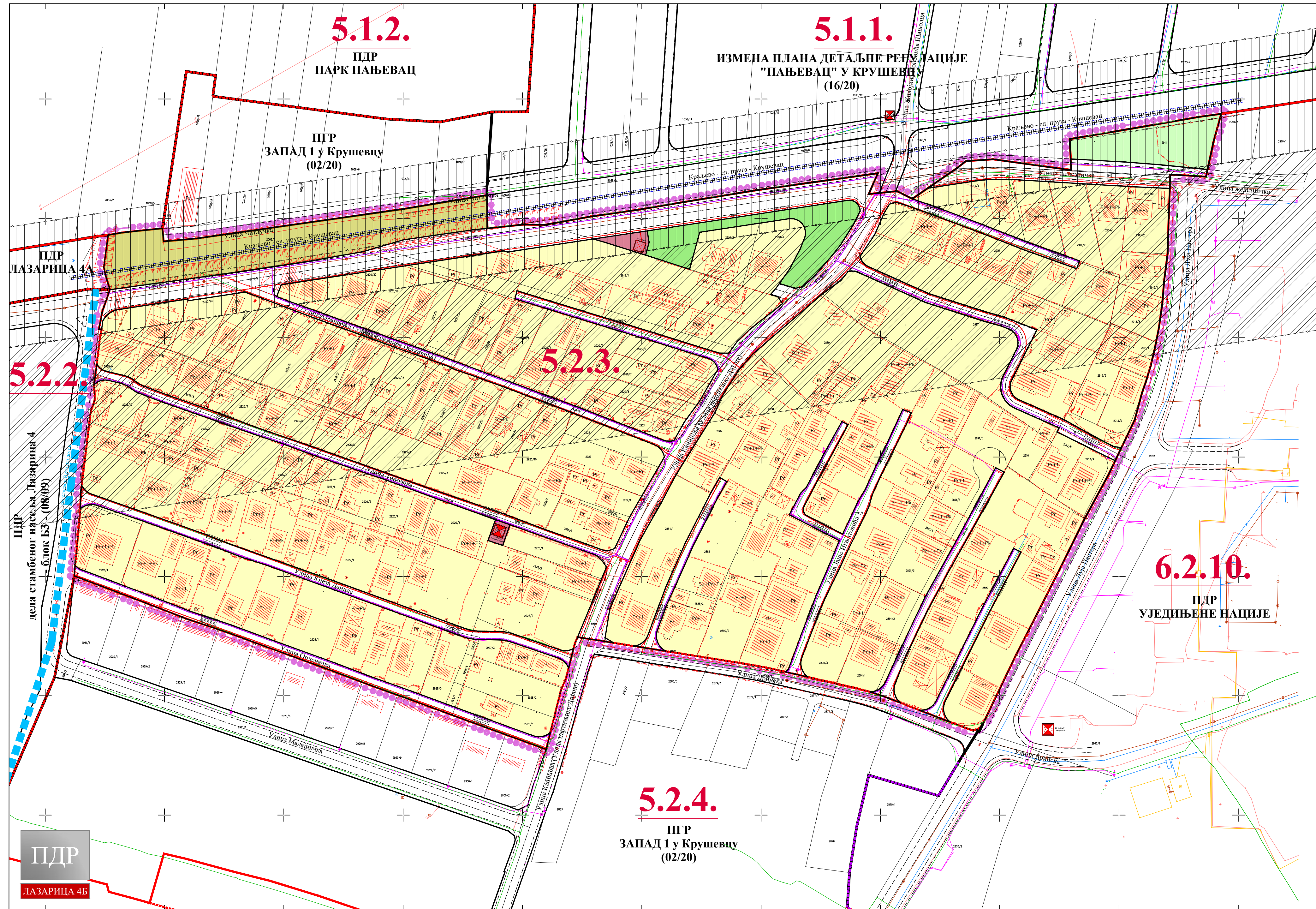
руководилац израде:
одговорни урбаниста:
Марина Радовановић, дипл.инж.арх.

обрађивач:
одговорни урбаниста:
Александар Цекић, дипл.граф.инж.

размера:
1:1000

Сл. лист бр.:
19/22

лист:
06



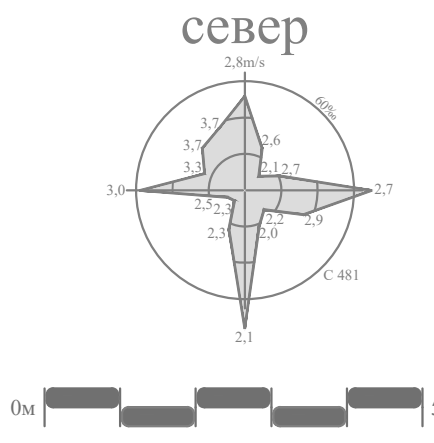
- ЛЕГЕНДА**
- Граница плана
 - Граница катастарске парцеле
 - Граница катастарске општине
 - Фактичко стање
 - Граница тангентних планова
 - Граница урбанистичких целина
 - Граница урбанистичких подцелина
 - 5.2.3. Ознака урбанистичких подцелина
 - Зацељвени Вучачки поток
- НАМЕНА ПОВРШИНА**
- Породично становање
 - Зелене површине
 - Спорт и рекреација
 - Железничко подручје
 - Површине у функцији енергетске делатности - ТС
- САОБРАЋАЈНА ИНФРАСТРУКТУРА**
- Улица у насељу - планирана
 - Прилазни пут - планирани
 - Једноколосечна железничка пруга - постојећа
- ЗАШТИТНИ ПОЈАСЕВИ ЛИНИЈСКИХ ИНФРАСТРУКТУРНИХ КОРИДОРА**
- Пружни и инфраструктурни појас железничке инфраструктуре (25м од осе крајњег колосека)
 - Заштитни пружни појас (100м од осе крајњег колосека)
- ТЕХНИЧКА И КОМУНАЛНА ИНФРАСТРУКТУРА**
- Електроенергетска инфраструктура**
- Трафостаница 10/0,4 kV - постојећа
 - Трафостаница 10/0,4 kV - планирана
 - Електроенергетски водови - постојећи
 - Електроенергетски вод 10kV - планирани - подземни
 - Електроенергетски вод 0,4kV - планирани - подземни
- Електронска комуникациона инфраструктура**
- ТК вод - постојећи
 - Телекомуникациона канализација - планирана - подземна
 - Оптички кабл - планирани - подземни
- Хидротехничка инфраструктура**
- Водовод - постојећи
 - Канализација отпадних вода - постојећа
- Гасна инфраструктура**
- Гасовод - постојећи - подземни



ГРАД КРУШЕВАЦ



положај планског подручја у односу на план вишег рада



СКУПШТИНА ГРАДА КРУШЕВЦА
председник



ЈАВНО ПРЕДУЗЕЋЕ ЗА УРБАНИЗАМ И ПРОЈЕКТОВАЊЕ КРУШЕВАЦ

ПЛАН ДЕТАЉНЕ РЕГУЛАЦИЈЕ "ЛАЗАРИЋА 4Б" У КРУШЕВЦУ

графички прилог:
ПЛАН ЕЛЕКТРОЕНЕРГЕТИКЕ И ТК

руководилац израде:
одговорни урбаниста:
Марина Радовановић, дипл.инж.арх.

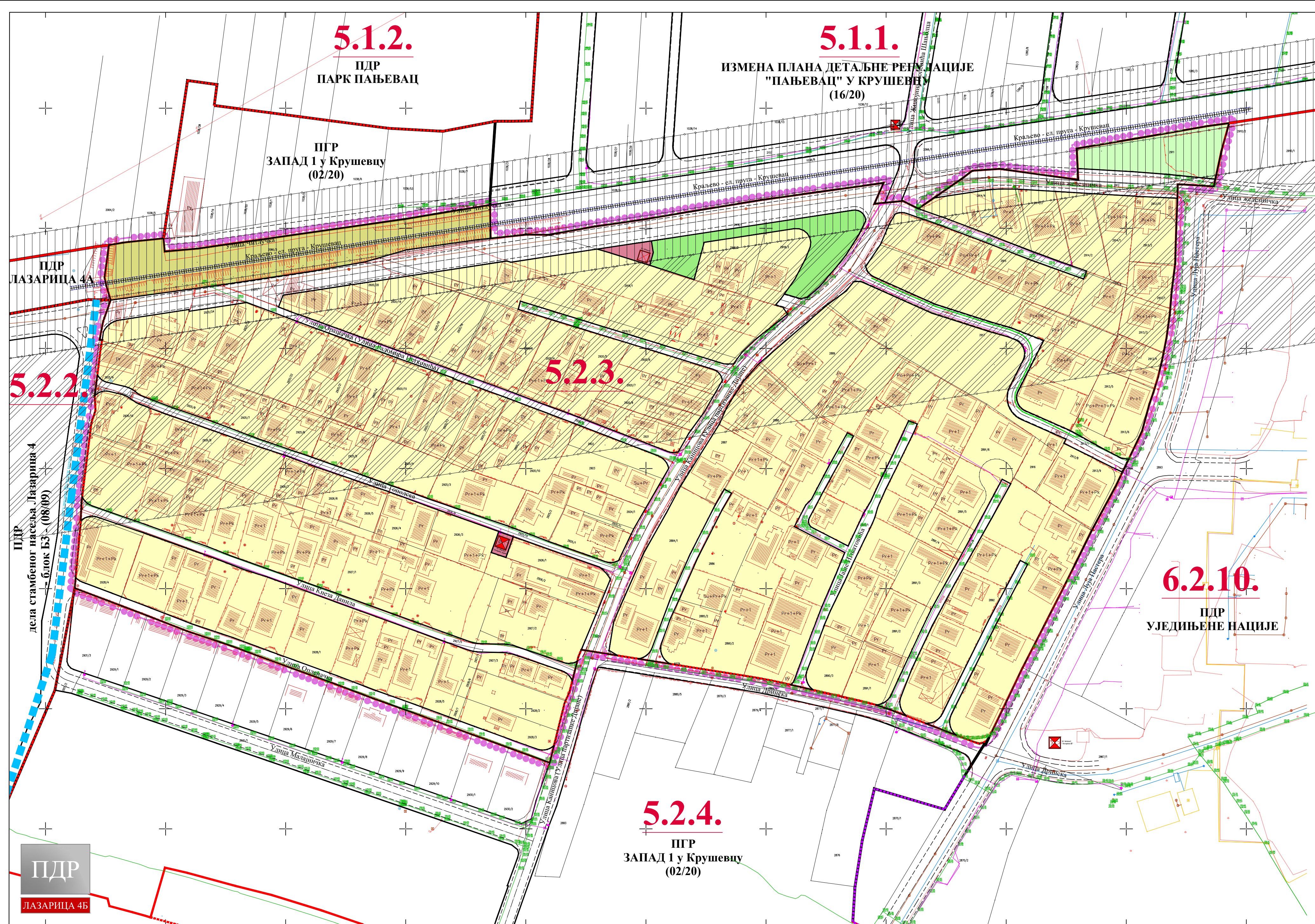
обрађивач - електроенергетика:
одговорни урбаниста:
Драгослав Радојевић, дипл.инж.сл.

обрађивач - ТК:
одговорни урбаниста:
Слободан Николић, дипл.инж.сл.

размера:
1:1000

Сл. лист бр.:
19/22

лист:
07



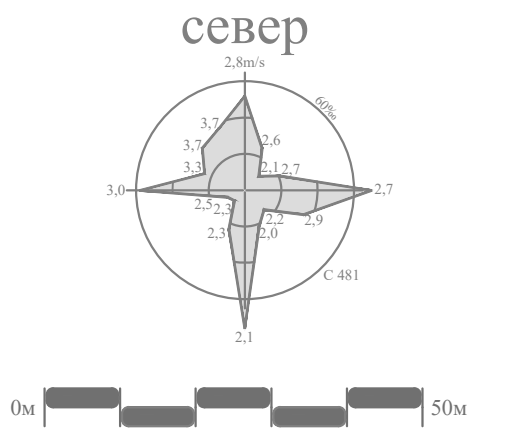
- ЛЕГЕНДА**
- Граница плана
 - Граница катастарске парцеле
 - Граница катастарске општине
 - Фактичко стање
 - Граница тангентних планова
 - Граница урбанистичких целина
 - Граница урбанистичких подцелина
 - 5.2.3. Ознака урбанистичких подцелина
 - Зацељвени Вучачки поток
- НАМЕНА ПОВРШИНА**
- Породично становање
 - Зелене површине
 - Спорт и рекреација
 - Железничко подручје
 - Површине у функцији енергетске делатности - ТС
- САОБРАЋАЈНА ИНФРАСТРУКТУРА**
- Улица у насељу - планирана
 - Прилазни пут - планирани
 - Једноколосечна железничка пруга - постојећа
- ЗАШТИТНИ ПОЈАСЕВИ ЛИНИЈСКИХ ИНФРАСТРУКТУРНИХ КОРИДОРА**
- Пружни и инфраструктурни појас железничке инфраструктуре (25м од осе крајњег колосека)
 - Заштитни пружни појас (100м од осе крајњег колосека)
- ТЕХНИЧКА И КОМУНАЛНА ИНФРАСТРУКТУРА**
- Електроенергетска инфраструктура
- ☒ Трафостаница 10/0,4 kV - постојећа
 - Електроенергетски водови - постојећи
- Електронска комуникациона инфраструктура
- ТК вод - постојећи
- Хидротехничка инфраструктура
- Водовод - постојећи
 - Канализација отпадних вода - постојећа
- Гасна инфраструктура
- Гасовод - постојећи - подземни
 - Гасовод - планирани - подземни



ГРАД КРУШЕВАЦ



положај планског подручја у односу на план вишег рада



СКУПШТИНА ГРАДА КРУШЕВЦА
председник



ЈАВНО ПРЕДУЗЕЋЕ ЗА УРБАНИЗАМ И ПРОЈЕКТОВАЊЕ КРУШЕВАЦ

ПЛАН ДЕТАЉНЕ РЕГУЛАЦИЈЕ "ЛАЗАРИЦА 4Б" У КРУШЕВЦУ

графички прилог:

ПЛАН ГАСИФИКАЦИЈЕ

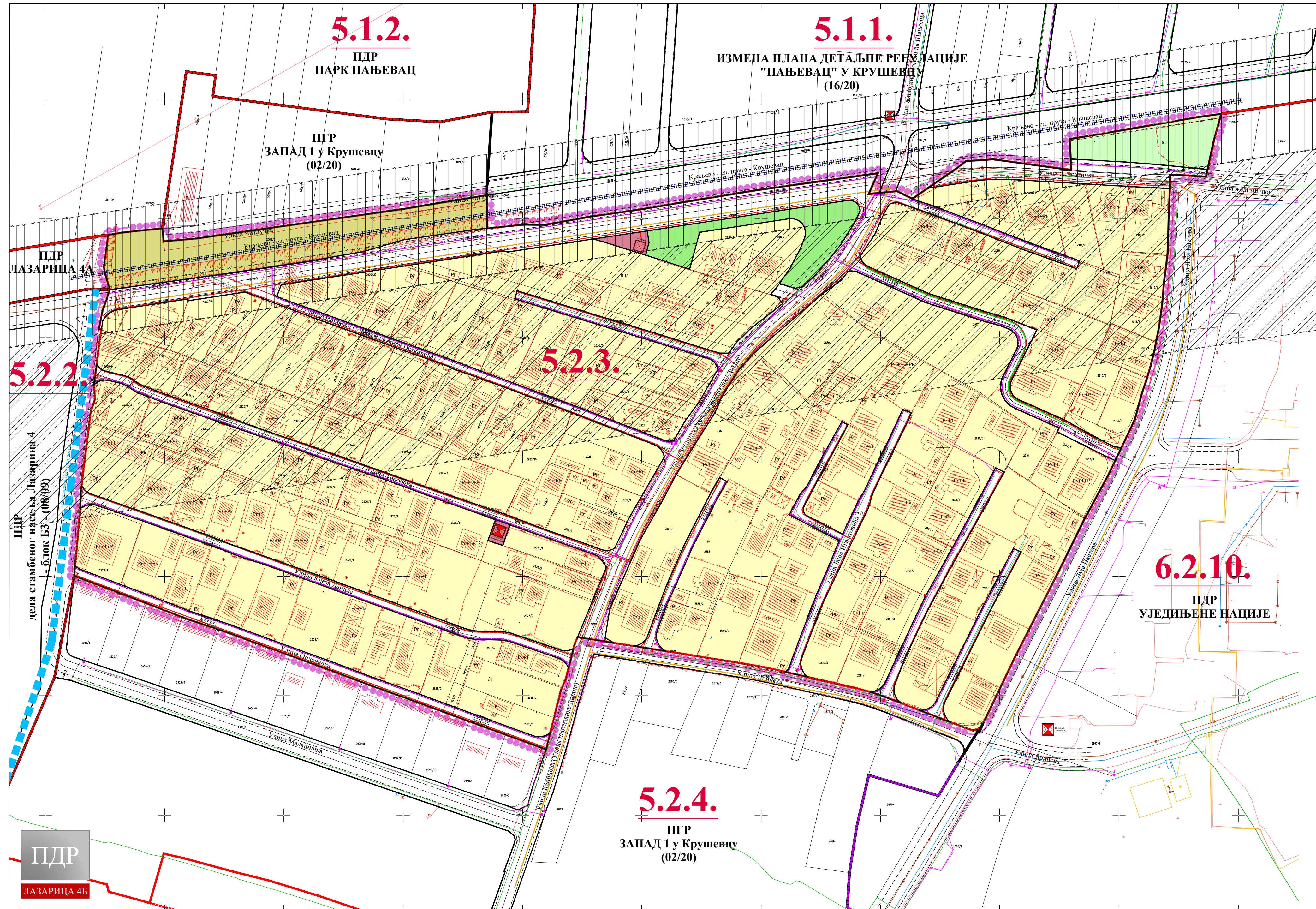
руководилац израде:
одговорни урбаниста:
Марина Радвановић, дипл.инж.арх.

обрађивач:
Миљан Марковић, инж.маш.

размера:
1:1000

Сл. лист бр.:
19/22

лист:
08



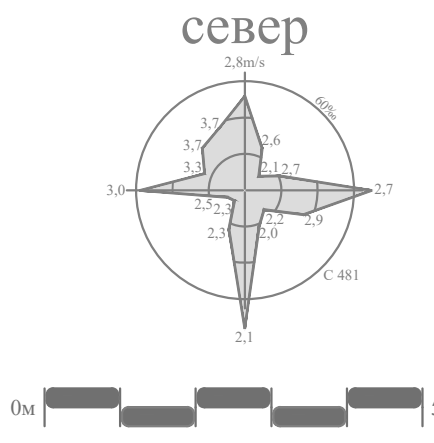
- НАМЕНА ПОВРШИНА**
- Породично становање
 - Зелене површине
 - Спорт и рекреација
 - Железничко подручје
 - Површине у функцији енергетске делатности - ТС
- САОБРАЋАЈНА ИНФРАСТРУКТУРА**
- Улица у насељу - планирана
 - Приступни пут - планирани
 - Једноколосечна железничка пруга - постојећа
- ЗАШТИТНИ ПОЈАСЕВИ ЛИНИЈСКИХ ИНФРАСТРУКТУРНИХ КОРИДОРА**
- Пружни и инфраструктурни појас железничке инфраструктуре (25м од осе крајњег колосека)
 - Заштитни пружни појас (100м од осе крајњег колосека)
- ТЕХНИЧКА И КОМУНАЛНА ИНФРАСТРУКТУРА**
- Електроенергетска инфраструктура
- Трафостаница 10/0,4 kV - постојећа
 - Трафостаница 10/0,4 kV - планирана
 - Електроенергетски водови - постојећи
 - Електроенергетски вод 10kV - планирани - подземни
 - Електроенергетски вод 0,4kV - планирани - подземни
- Електронска комуникациона инфраструктура
- ТК вод - постојећи
 - Телекомуникациона канализација - планирана - подземна
 - Оптички кабл - планирани - подземни
- Хидротехничка инфраструктура
- Водовод - постојећи
 - Канализација отпадних вода - постојећа
 - Секундарни одвод атмосферских вода - планирани подземни
- Гасна инфраструктура
- Гасовод - постојећи - подземни
 - Гасовод - планирани - подземни



ГРАД КРУШЕВАЦ



положај планског подручја у односу на план вишег рада



ЛЕГЕНДА

- Граница плана
- Граница катастарске парцеле
- Граница катастарске општине
- Фактичко стање
- Граница тангентних планова
- Граница урбанистичких целина
- Граница урбанистичких подцелина
- 5.2.3. Ознака урбанистичких подцелина
- Зацељвени Вучачки поток

СКУПШТИНА ГРАДА КРУШЕВЦА
председник



ЈАВНО ПРЕДУЗЕЋЕ ЗА УРБАНИЗАМ И ПРОЈЕКТОВАЊЕ КРУШЕВАЦ

ПЛАН ДЕТАЉНЕ РЕГУЛАЦИЈЕ "ЛАЗАРИЦА 4Б" У КРУШЕВЦУ

графички прилог:
СИНХРОН ПЛАН ИНФРАСТРУКТУРЕ

руководилац израде:
одговорни урбаниста:
Марина Радовановић, дипл.инж.арх.

размера:
1:1000

Сл. лист бр.:
19/22

лист:
09