

ГП КРУШЕВАЦ 2021

К.о. Лазарица

ДУП ЛАЗАРИЦА 4

А

Б

А







ПДР РАВЊАК 1А

РП РУБИН

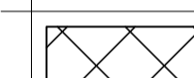



РАЗМЕРА 1 : 500

ЛЕГЕНДА :





ОЗНАКЕ:

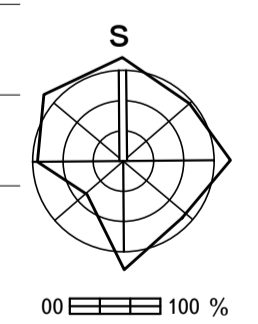
-  граница подручја обухваћеног планом
-  граница катастарске парцеле
-  фактичко стање
-  граница катастарске општине
-  саобраћајнице
-  граница блока

НАМЕНА ПОВРШИНА:

-  породично становање густине до 100ст
-  неизграђене површине
-  Вучачки поток -нерегулисано корито
-  Вучачки поток -регулисано корито

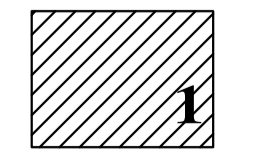
ИНФРАСТРУКТУРА:

-  електроенергетска мрежа
-  водоводна мрежа
-  канализациона мрежа
-  ТТ мрежа



наручилац: **СО Крушевац** планерска организација: **ДИРЕКЦИЈА ЗА УРБАНИЗАМ И ИЗГРАДЊУ КРУШЕВАЦ**

План детаљне регулације дела стамбеног насеља ЛАЗАРИЦА 4 блок Б3 у Крушевцу

руководилац израде: **Даница Делјанић дипл.инж.арх.** позиција цртежа у плану: 

ПОСТОЈЕЋЕ СТАБЕ док. бр. црт. бр. **3**

ОР 1:500 00  10 м фебруар, 2008.г.







ГП КРУШЕВАЦ 2021

К.о. Лазарица





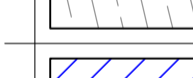
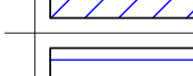

ДУП ЛАЗАРИЦА 4

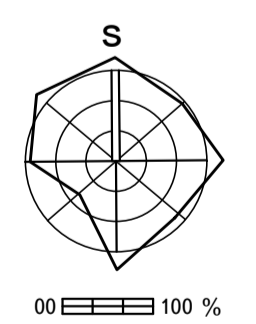
ЛЕГЕНДА:

ОЗНАКЕ:

-  граница подручја обухваћеног планом
-  граница катастарске парцеле
-  фактичко стање
-  граница катастарске општине
-  планиране саобраћајнице
-  граница блока

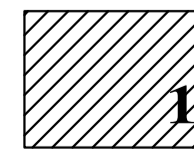
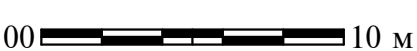
НАМЕНА ПОВРШИНА:

-  породично становање средњих густина П+2
-  вишепородично становање средњих густина П+3
-  породично и вишепородично становање средњих густина
-  заштитно зеленило
-  паркинг простор
-  планирана регулација Вучачког потока
-  постојећа регулација Вучачког потока



ПДР РАВЊАК 1А

РП РУБИН

наредбац: СО Крушевац		планерска организација: ДИРЕКЦИЈА ЗА УРБАНИЗАМ И ИЗГРАДЊУ КРУШЕВАЦ	
План детаљне регулације дела стамбеног насеља ЛАЗАРИЦА 4 стамбени блок Б3 у Крушевцу			
руководилац израде: Даниша Деланин, дипл.инж.арх.		позиција цртежа у плану: 	
сарадници:			
ПЛАН НАМЕНЕ ПОВРШИНА		лож. бр.	црт. бр. 4
Р 1:500		00  10 м	
		Фебруар, 2008.г.	

РАЗМЕРА 1 : 500



ГП КРУШЕВАЦ 2021

К.о. Лазарица



ДУП ЛАЗАРИЦА 4

ПДР РАВЊАК 1А

РП РУБИН

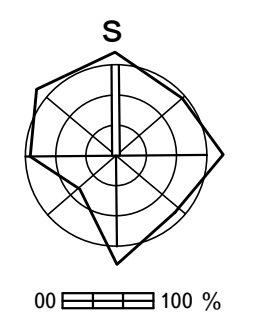
ЛЕГЕНДА :

ОЗНАКЕ:

- граница подручја обухваћеног планом
- граница катастарске парцеле
- фактичко стање
- граница катастарске општине
- граница јавног земљишта
- 1.....10 новоформиране парцеле јавног земљишта

НАМЕНА ЗЕМЉИШТА:

- остало грађевинско земљиште
- јавно грађевинско земљиште



наредилац: СО Крушевац планерска организација: ДИРЕКЦИЈА ЗА УРБАНИЗАМ И ИЗГРАДЊУ КРУШЕВАЦ

План детаљне регулације дела стамбеног насеља ЛАЗАРИЦА 4 стамбени блок Б3 у Крушевцу

руководилац израде: Даница Дељанин, дипл.инж.арх. позиција цртежа у плану:

сарадници: Дејан Терзић, геод.инж. _____

ПЛАН ЈАВНОГ И ОСТАЛОГ ГРАЂЕВИНСКОГ ЗЕМЉИШТА СА ПАРЦЕЛАЦИОМ ЈАВНОГ ЗЕМЉИШТА

док. бр. црт. бр. **5**

МАСШТАБ: Р 1:500 00 — 10 м извршено: Фебруар, 2008.г.

ГП КРУШЕВАЦ 2021

К.о. Лазарица

ДУП ЛАЗАРИЦА 4








К.о. Лазарица

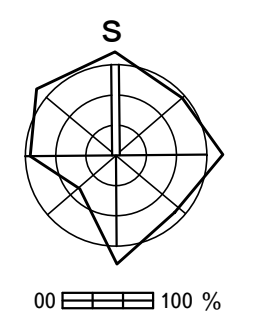
ПДР РАВЊАК 1А

РП РУБИН

ЛЕГЕНДА :

ОЗНАКЕ:

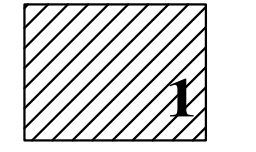
-  граница подручја обухваћеног планом
-  граница катастарске парцеле
-  фактичко стање
-  граница катастарске општине
-  граница јавног земљишта
-  катастарске тачке које задржавају своје координате
-  координате нових тачака (парцелација јавних површина)



наручилац: СО Крушевац
 планерска организација: ДИРЕКЦИЈА ЗА УРБАНИЗАМ И ИЗГРАДЊУ КРУШЕВАЦ


План детаљне регулације дела стамбеног насеља ЛАЗАРИЦА 4
 стамбени блок Б3 у Крушевцу

руководилац израде: Даница Дељанин, дипл.инж.арх.
 сарадници: Дејан Терзић, геод.инж.

позиција цртежа у плану: 

ПЛАН ЈАВНОГ И ОСТАЛОГ ГРАЂЕВИНСКОГ ЗЕМЉИШТА
 СА ЕЛЕМЕНТИМА ЗА ПРЕНОС ЈАВНОГ ЗЕМЉИШТА

док. бр. црт. бр. **6**










Р 1:500 00  10 м
 фебруар, 2008.г.

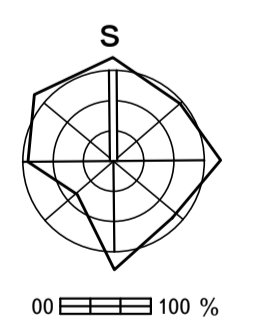


ДУП ЛАЗАРИЦА 4

ЛЕГЕНДА :

ОЗНАКЕ:


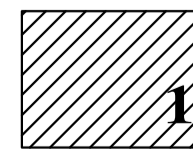
-  граница подручја обухваћеног планом
-  граница катастарске парцеле
-  фактичко стање
-  граница катастарске општине
-  планиране саобраћајнице
-  регулациона линија
-  грађевинска линија
-  нивелациона кота
-  осовинска тачка



ПДР РАВЊАК 1А

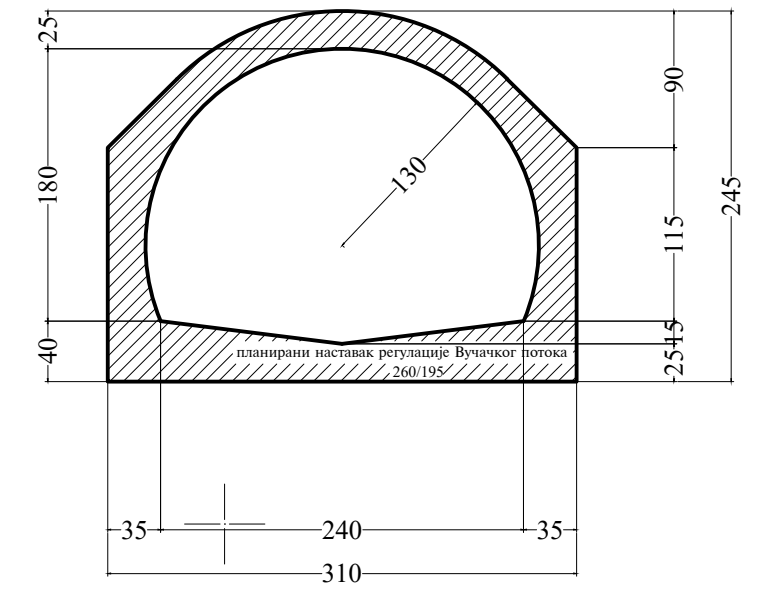
РП РУБИН

РАЗМЕРА 1 : 500

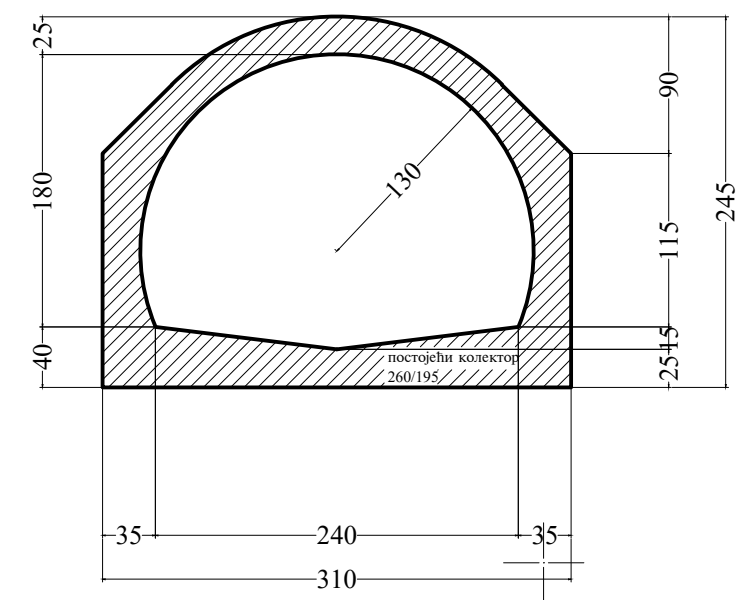
наредилац: СО Крушевац		планерска организација:  ДИРЕКЦИЈА ЗА УРБАНИЗАМ И ИЗГРАДЊУ КРУШЕВАЦ	
План детаљне регулације дела стамбеног насеља ЛАЗАРИЦА 4 стамбени блок Б3 у Крушевцу			
руководилац израде: Даница Деланин, дипл.инж.арх.		позиција цртежа у плану: 	
сарадници: Звонимир Игњатовић, дипл.инж.грађ. Предраг Арепић, дипл.инж.саобр. Милан Јовановић, дипл.инж.грађ.			
ПЛАН САОБРАЋАЈНИЦА СА РЕГУЛАЦИЈОМ И НИВЕЛАЦИЈОМ		лок. бр.	црт. бр. 7
Р 1:500		10 м	
		Фебруар, 2008.г.	



К. о. Лазарица



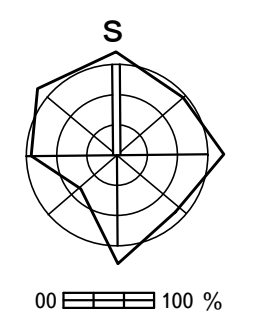
ДУП ЛАЗАРИЦА 4



ЛЕГЕНДА :

- ОЗНАКЕ:
- граница подручја обухваћеног планом
 - граница катастарске парцеле
 - фактичко стање
 - граница катастарске општине
 - планиране саобраћајнице
 - граница блока
- НАМЕНА ПОВРШИНА:
- породично становање средњих густина П+2
 - вишеспородично становање средњих густина П+3
 - породично и вишеспородично становање средњих густина
 - заштитно зеленило
 - паркинг путничких аутомобила /134 п.м./
 - планирана регулација Вучачког потока затвореним профилем

- планирана реконструкција и изградња водоводне мреже
- планирана изградња мреже фекалне канализације
- планирана изградња мреже атмосферске канализације



ПДР РАВЊАК 1А

РП РУБИН

наручилац: СО Крушевац	планерска организација: ДИРЕКЦИЈА ЗА УРБАНИЗАМ И ИЗГРАДЊУ КРУШЕВАЦ
План детаљне регулације дела стамбеног насеља ЛАЗАРИЦА 4 стамбени блок Б3 у Крушевцу	
руководилац израде: Александар Цекић, дип.инж.грађ.	позиција цртежа у плану:
ПЛАН ХИДРОТЕХНИЧКИХ ИНСТАЛАЦИЈА	
док. бр.	црт. бр. 8
Р 1:500	
Фебруар, 2008.г.	

РАЗМЕРА 1 : 500

ГП КРУШЕВАЦ 2021

К.о. Лазарица

ДУП ЛАЗАРИЦА 4






ПДР РАВЊАК 1А

РП РУБИН

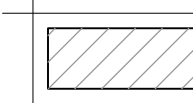
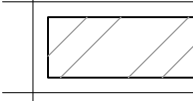
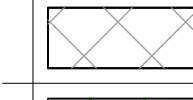

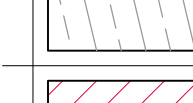
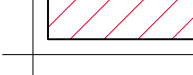
РАЗМЕРА 1 : 500

ЛЕГЕНДА :

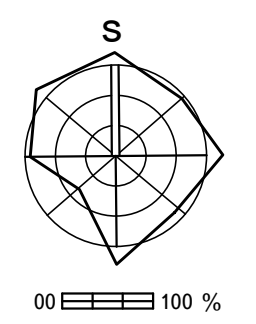
ОЗНАКЕ:

-  граница подручја обухваћеног планом
-  граница катастарске парцеле
-  фактичко стање
-  граница катастарске општине
-  планиране саобраћајнице

НАМЕНА ПОВРШИНА:

-  породично становање средњих густина П+2
-  вишепородично становање средњих густина П+3
-  породично и вишепородично становање средњих густина
-  заштитно зеленило
-  паркинг путничких аутомобила /134 п.м./
-  планирана регулација Вучачког потока затвореним профилом

 траса електроенергетских водова



наредилац: СО Крушевац
 планерска организација: ДИРЕКЦИЈА ЗА УРБАНИЗАМ И ИЗГРАДЊУ КРУШЕВАЦ

План детаљне регулације дела стамбеног насеља ЛАЗАРИЦА 4 стамбени блок Б3 у Крушевцу

одговорни планер: Драгослав Ж. Радојевић дипл.ел.инг.
 сарадници:



ЕЛЕКТРОЕНЕРГЕТИКА
 док. бр. прт. бр. 9

Р 1:500 00  10 м
 Фeбруар, 2008.г.



ГП КРУШЕВАЦ 2021

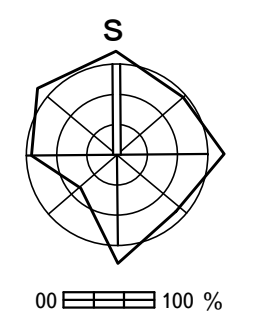
К.о. Лазарица

ДУП ЛАЗАРИЦА 4

ЛЕГЕНДА :

- ОЗНАКЕ:
- граница подручја обухваћеног планом
 - граница катастарске парцеле
 - фактичко стање
 - граница катастарске општине
 - планиране саобраћајнице
 - граница блока
- НАМЕНА ПОВРШИНА:
- породично становање средњих густина П+2
 - вишеспородично становање средњих густина П+3
 - породично и вишеспородично становање средњих густина
 - заштитно зеленило
 - паркинг путничких аутомобила /134 п.м./
 - планирана регулација Вучачког потока затвореним профилом

— траса ТТ водова и КДС



ПДР РАВЊАК 1А

РП РУБИН

РАЗМЕРА 1 : 500

наручилац: СО Крушевац		планерска организација: ДИРЕКЦИЈА ЗА УРБАНИЗАМ И ИЗГРАДЊУ КРУШЕВАЦ	
План детаљне регулације дела стамбеног насеља ЛАЗАРИЦА 4 стамбени блок Б3 у Крушевцу			
одговорни планер: Драгослав Ж. Радојевић дипл.ел.инг.		позиција цртежа у плану: 	
ТЕЛЕФОН И КДС		док. бр.	црт. бр. 10
Р 1:500		00 10 м	
Фeбруар, 2008.г.			



ГП КРУШЕВАЦ 2021

ДУП ЛАЗАРИЦА 4

ПДР РАВЊАК 1А

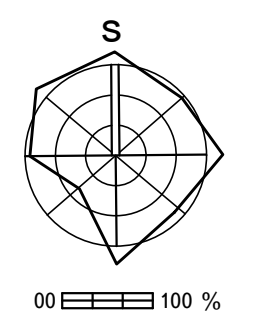
РП РУБИН

РАЗМЕРА 1 : 500

ЛЕГЕНДА :

- ОЗНАКЕ:
- граница подручја обухваћеног планом
 - граница катастарске парцеле
 - фактичко стање
 - граница катастарске општине
 - планиране саобраћајнице
 - граница блока
- НАМЕНА ПОВРШИНА:
- породично становање средњих густина П+2
 - вишепородично становање средњих густина П+3
 - породично и вишепородично становање средњих густина
 - заштитно зеленило
 - паркинг путничких аутомобила /134 п.м./
 - планирана регулација Вучачког потока затвореним профилом

- приклучни гасовод за комплекс предузећа АД Рубин ø 114.3× 3.6мм
- дистрибутивна гасоводна мрежа -ИГМ полиетиленски



наредилац: СО Крушевац		планерска организација: ДИРЕКЦИЈА ЗА УРБАНИЗАМ И ИЗГРАДЊУ КРУШЕВАЦ	
План детаљне регулације дела стамбеног насеља ЛАЗАРИЦА 4 стамбени блок Б3 у Крушевцу			
руководилац израде: Миодраг Шљивић, дипл.маш.инж.		позиција цртежа у плану: 	
ДИСТРИБУТИВНА ГАСОВОДНА МРЕЖА		док. бр.	црт. бр. 11
Р 1:500		Фебруар, 2008.г.	