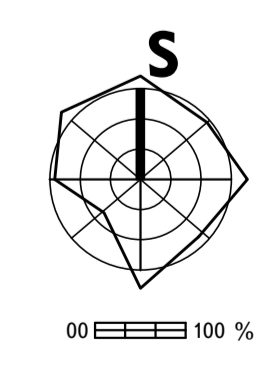


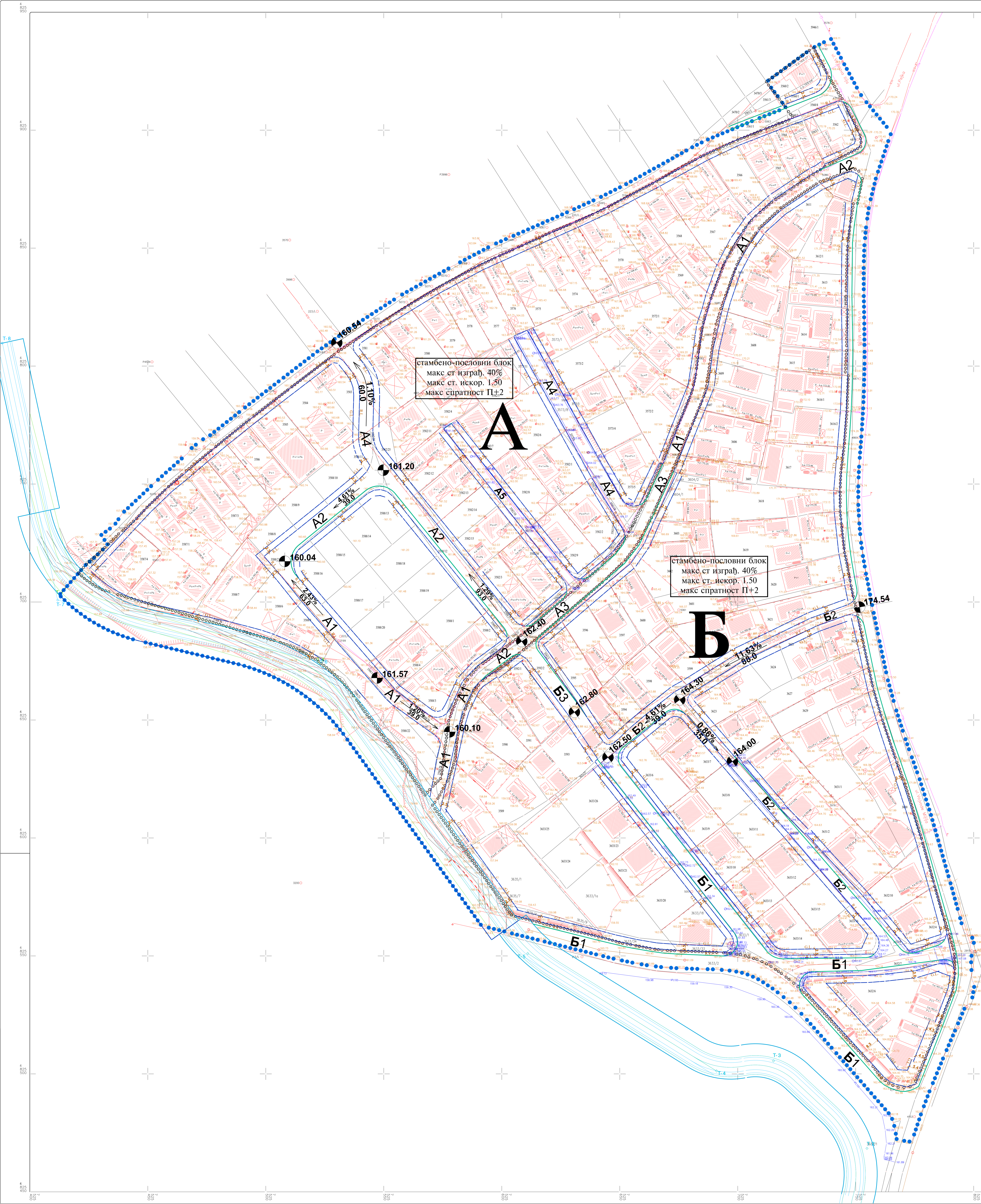
**ЛЕГЕНДА :**

ГРАНИЦЕ	
●●●●	граница подручја обухваћеног планом
○○○○○	граница блока
—	граница катастарске парцеле
▨	фактичко стање
▭	постојећи објекти

ПОВРШИНА ПЛАНА ДЕТАЉНЕ РЕГУЛАЦИЈЕ.....8ха 68ар 37м<sup>2</sup>  
 -БЛОК А..... 3ха 49ар 85м<sup>2</sup>  
 -БЛОК Б..... 3ха 98ар 29м<sup>2</sup>



Град Крушевац	ДИРЕКЦИЈА ЗА УРБАНИЗАМ И ИЗГРАДЊУ КРУШЕВАЦ
План детаљне регулације стамбеног насеља Лазарића 5 у Крушевцу	
Владан Ђирковић, дипл.инж.арх.	Позиција цртежа у плану: 
<b>КАРТА ПОСТОЈЕЋЕГ СТАЊА</b>	
ОР 1:500	00 10 м
лист	2009.г.

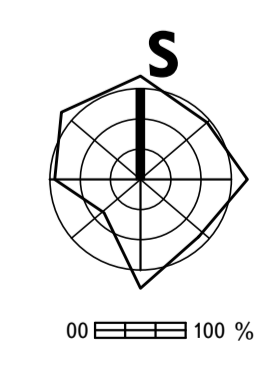
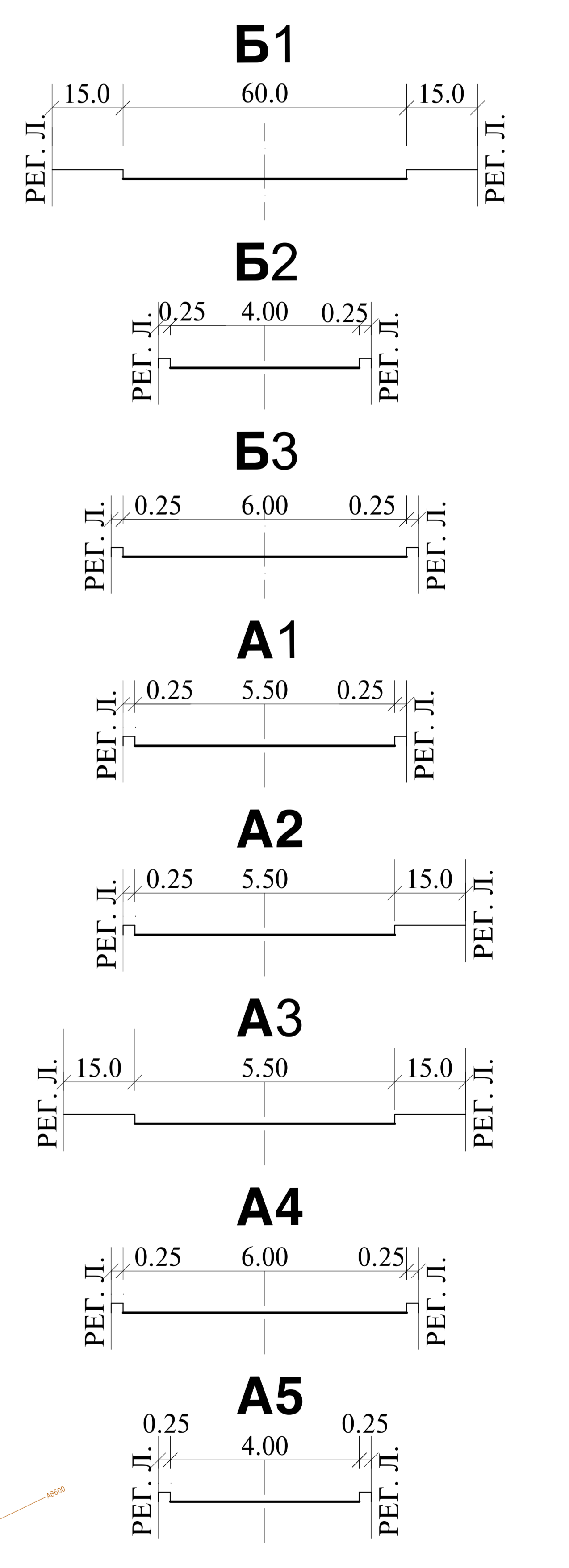


**ЛЕГЕНДА :**

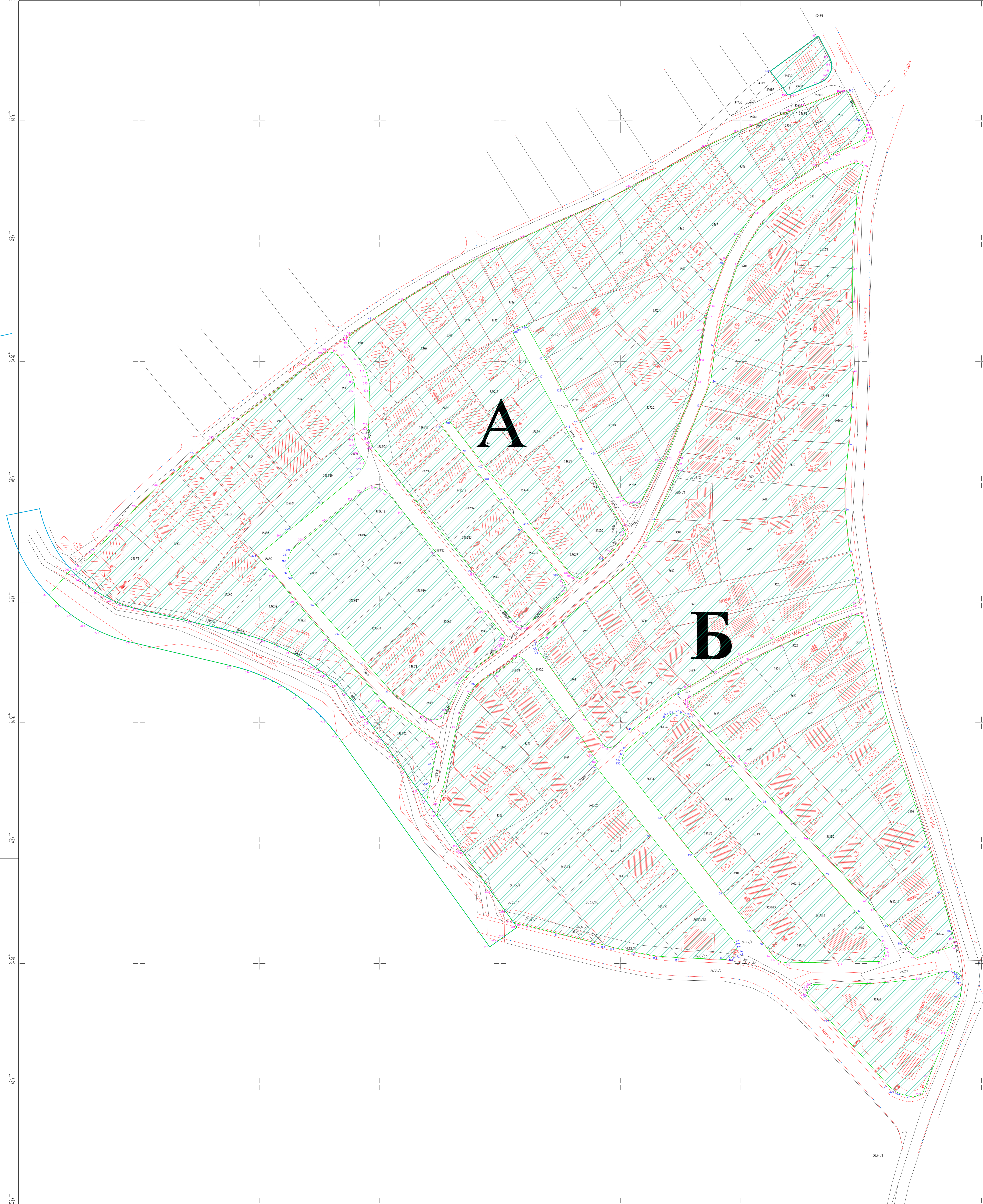
●●●●●	граница подручја обухваћеног планом
○○○○○	граница блока
—	граница катастарске парцеле
—	фактичко стање
■	постојећи објекти
—	појас регулације потока
—	регулациона (графевинска) линија

ПОВРШИНА ПЛАНА ДЕТАЉНЕ РЕГУЛАЦИЈЕ.....8ха 68ар 37м<sup>2</sup>  
 -БЛОК А..... 3ха 49ари 85м<sup>2</sup>  
 -БЛОК Б..... 3ха 98ари 29м<sup>2</sup>

**ЛЕГЕНДА : РЕГУЛАЦИЈА САОБРАЋАЈНИЦА**



Град Крушевац	Дирекција за урбанизам и изградњу Крушевац
План детаљне регулације стамбеног насеља Лазарица 5 у Крушевцу	
Владан Ђирковић, дипл.инж.арх.	Позиција цртежа у плану:
Звонимир Игњатовић, дипл.инж.граф.	1
<b>КАРТА ПЛАНИРАНИХ РЕГУЛАЦИЈА СА НИВЕЛАЦИЈОМ</b>	
ОР 1:500	00 10 м
лист: 2009.г.	
<b>3</b>	

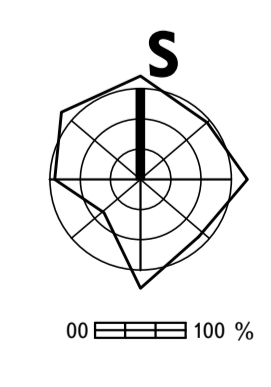


**ЛЕГЕНДА :**

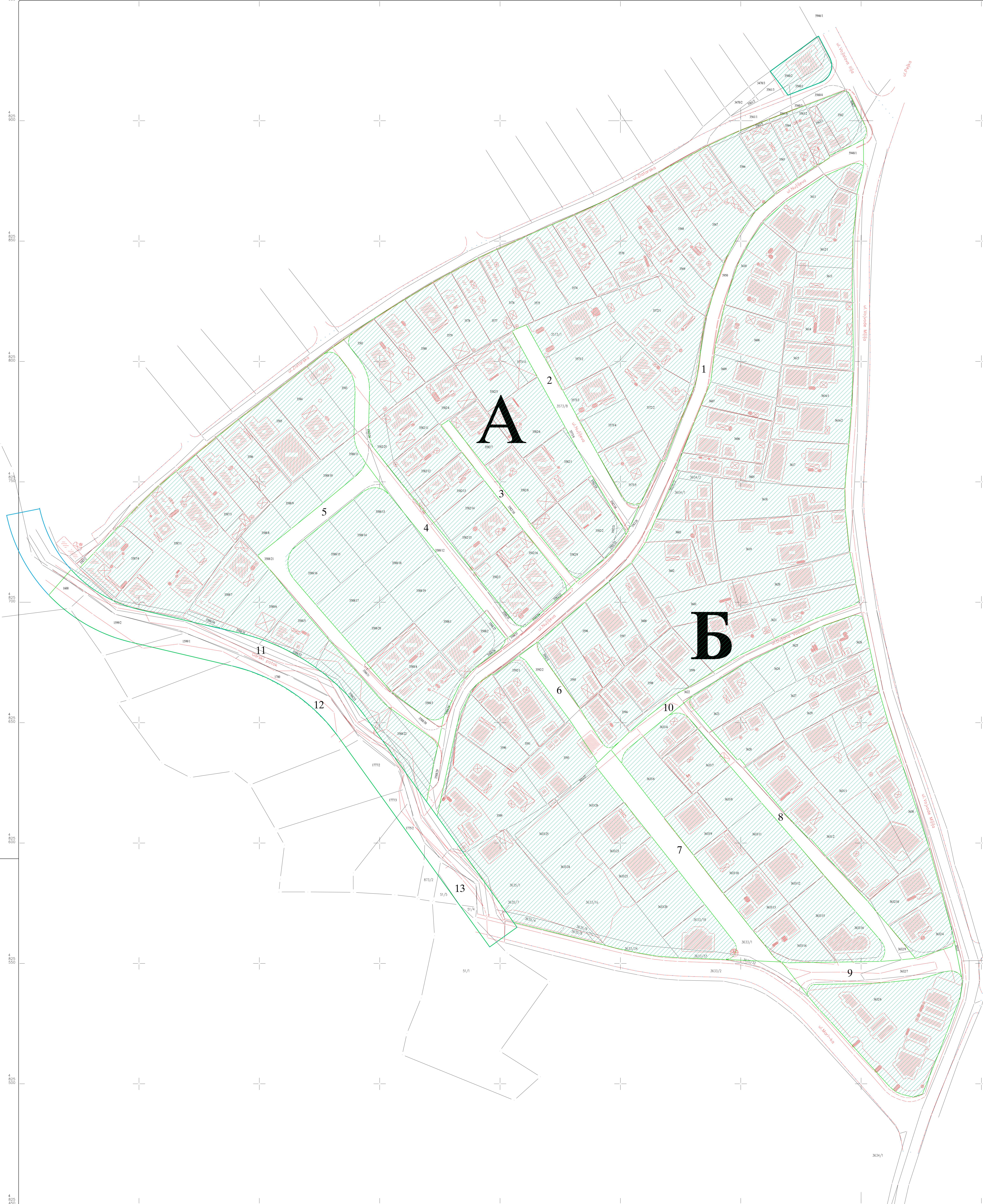
ГРАНИЦЕ	
	граница подручја обухваћеног планом
	граница јавног и осталог грађ.земљишта
	граница катастарске парцеле
	фактичко стање
	постојећи објекти
	појас регулације потока

ПОВРШИНА ПЛАНА ДЕТАЉНЕ РЕГУЛАЦИЈЕ.....8ха 68ар 37м<sup>2</sup>  
 -БЛОК А..... 3ха 49ари 85м<sup>2</sup>  
 -БЛОК Б..... 3ха 98ари 29м<sup>2</sup>

катастарске тачке које задржавају своје координате  
 координате нових тачака (парцелација јавних површина)



Град Крушевац	планска организација		ДИРЕКЦИЈА ЗА УРБАНИЗАМ И ИЗГРАДЊУ КРУШЕВАЦ
<b>План детаљне регулације стамбеног насеља Лазарићи 5 у Крушевцу</b>			
Владан Ђирковић, дипл.инж.арх.	Милица Дивац, инж.гео.	позиција цртежа у плану:	
ПЛАН ЈАВНОГ И ОСТАЛОГ ГРАЂЕВИНСКОГ ЗЕМЉИШТА СА ЕЛЕМЕНТИМА ЗА ПРЕНОС			црт. бр. <b>4</b>
ОР 1:500		датум:	2009.г.

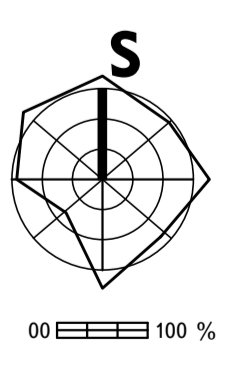


**ЛЕГЕНДА :**


ГРАНИЦЕ	
	граница подручја обухваћеног планом
	граница јавног и осталог грађевинског земљишта
	граница катастарске парцеле
	фактичко стање
	постојећи објекти
	појас регулације потока

ПОВРШИНА ПЛАНА ДЕТАЉНЕ РЕГУЛАЦИЈЕ.....8ха 68ар 37м<sup>2</sup>  
 -БЛОК А..... 3ха 49ар 85м<sup>2</sup>  
 -БЛОК Б..... 3ха 98ар 29м<sup>2</sup>

**ОЗНАКЕ:**  
 1. . . . новонастале парцеле јавног земљишта



Град Крушевац	планска организација		ДИРЕКЦИЈА ЗА УРБАНИЗАМ И ИЗГРАДЊУ КРУШЕВАЦ
<b>План детаљне регулације стамбеног насеља Лазарићи 5 у Крушевцу</b>			
Владан Ђирковић, дипл.инж.арх.		Милица Дивац, инж.гео.	
ПЛАН ЈАВНОГ И ОСТАЛОГ ГРАЂЕВИНСКОГ ЗЕМЉИШТА СА ПАРЦЕЛАЦИЈОМ ЈАВНОГ ЗЕМЉИШТА			црт. бр. <b>5</b>
ОР 1:500		датум: 2009.г.	



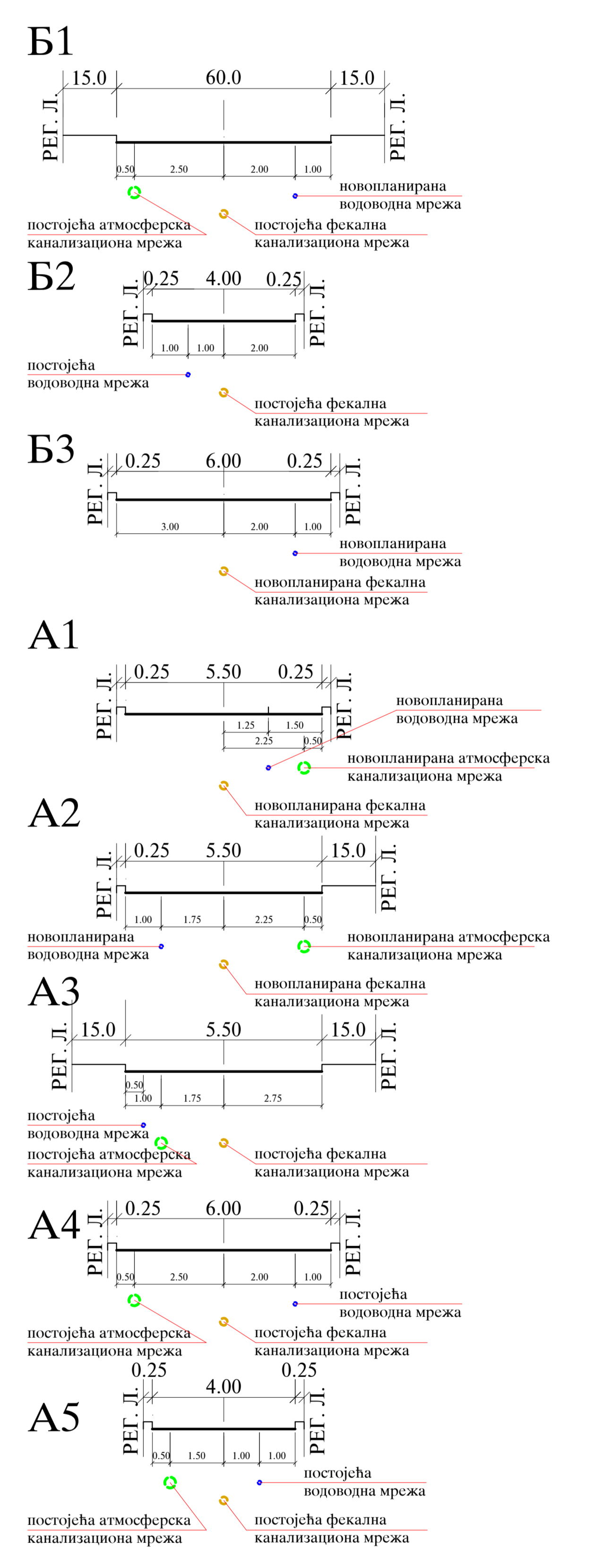
**ЛЕГЕНДА :**

●●●●	граница подручја обухваћеног планом
—	граница блока
—	граница катастарске парцеле
—	фактичко стање
■	постојећи објекти
—	појас регулације потока

**ПОВРШИНА ПЛАНА ДЕТАЉНЕ РЕГУЛАЦИЈЕ.....8ха 68ар 37м<sup>2</sup>**

-БЛОК А.....	3ха 49ари 85м <sup>2</sup>
-БЛОК Б.....	3ха 98ари 29м <sup>2</sup>

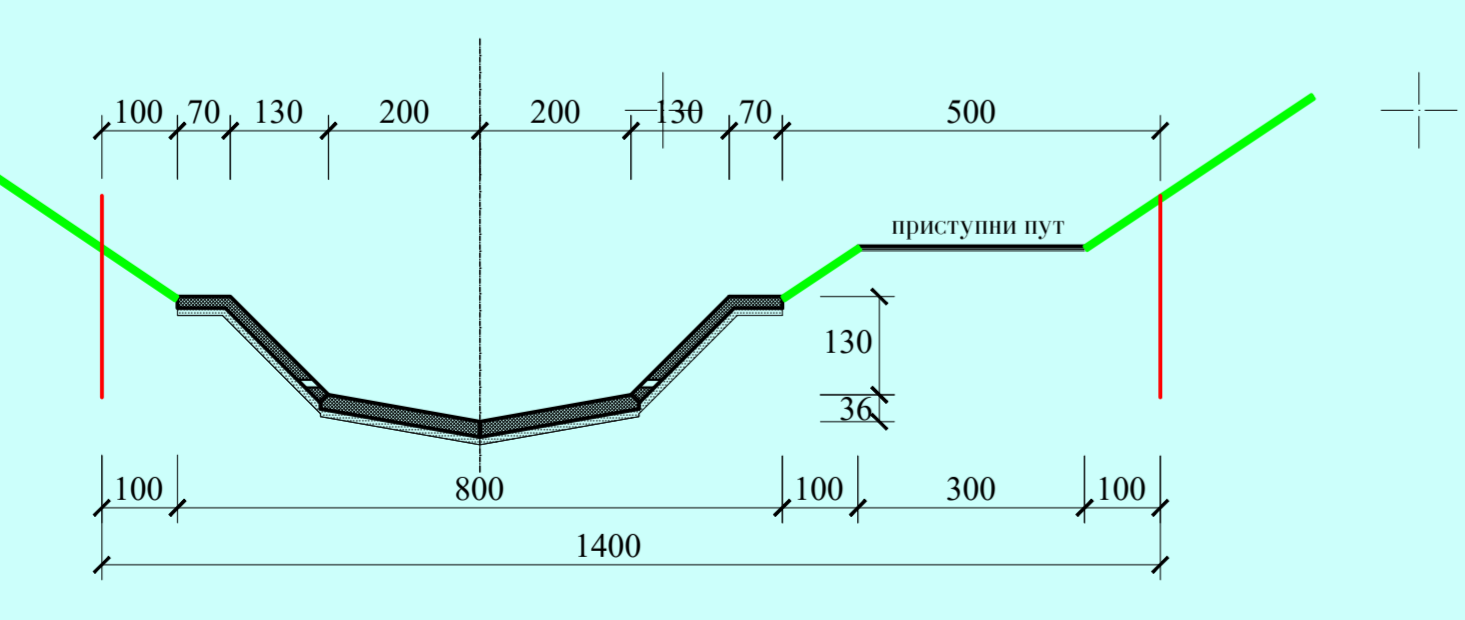
**РАСПОРЕД ХИДРОТЕХНИЧКИХ ИНСТАЛАЦИЈА ПО СОБРАЋАЈНИЦАМА**



**ЛЕГЕНДА ХИДРОТЕХНИЧКИХ ИНСТАЛАЦИЈА :**

<b>ПОСТОЈЕЋЕ:</b>	
—	постојећа водоводна мрежа
—	постојећа фекална канализациона мрежа
—	постојећа атмосферска канализациона мрежа
<b>НОВОПЛАНИРАНО:</b>	
—	новопланирана водоводна мрежа
—	новопланирана фекална канализациона мрежа
—	новопланирана атмосферска канализациона мрежа
□	улив атмосферске канализације у Гарски поток
●	новопланирани надземни хидрант

**протицајни профил регулисаног корита**



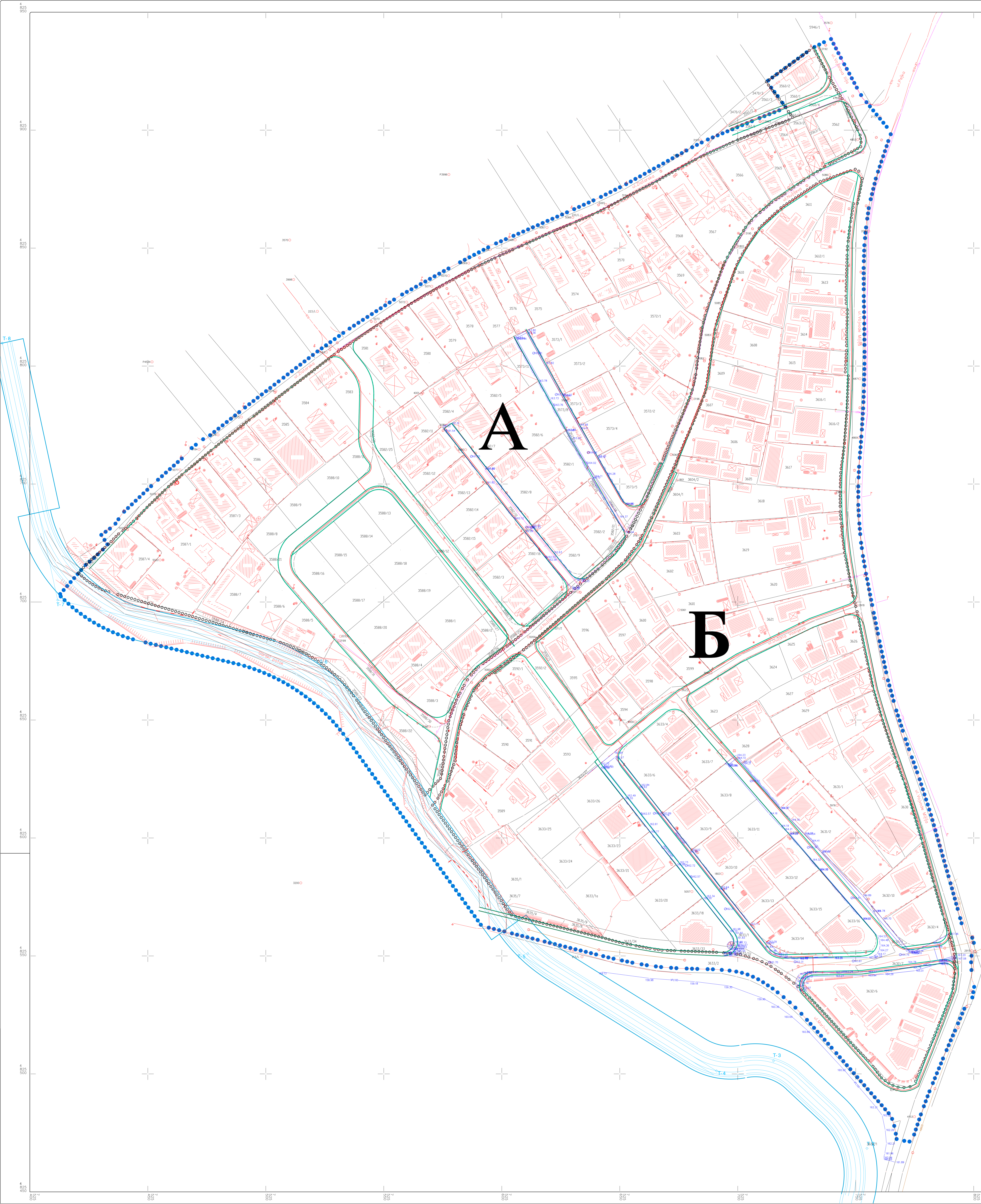
Град Крушевац ДИРЕКЦИЈА ЗА УРБАНИЗАМ И ИЗГРАДЊУ КРУШЕВАЦ

План детаљне регулације стамбеног насеља Лазарица 5 у Крушевцу

Здравко Јовановић, дипл.инж.граф.

ПЛАН ХИДРОТЕХНИЧКИХ ИНСТАЛАЦИЈА **6**


ОР 1:500 датум: 2009.г.



**ЛЕГЕНДА :**

ГРАНИЦЕ	
●●●●●	граница подручја обухваћеног планом
○○○○○	граница блока
—	граница катастарске парцеле
▨▨▨▨▨	фактичко стање
▭	постојећи објекти
—	појас регулације потока

ПОВРШИНА ПЛАНА ДЕТАЉНЕ РЕГУЛАЦИЈЕ.....8ха 68ар 37м<sup>2</sup>  
 -БЛОК А..... 3ха 49ар 85м<sup>2</sup>  
 -БЛОК Б..... 3ха 98ар 29м<sup>2</sup>



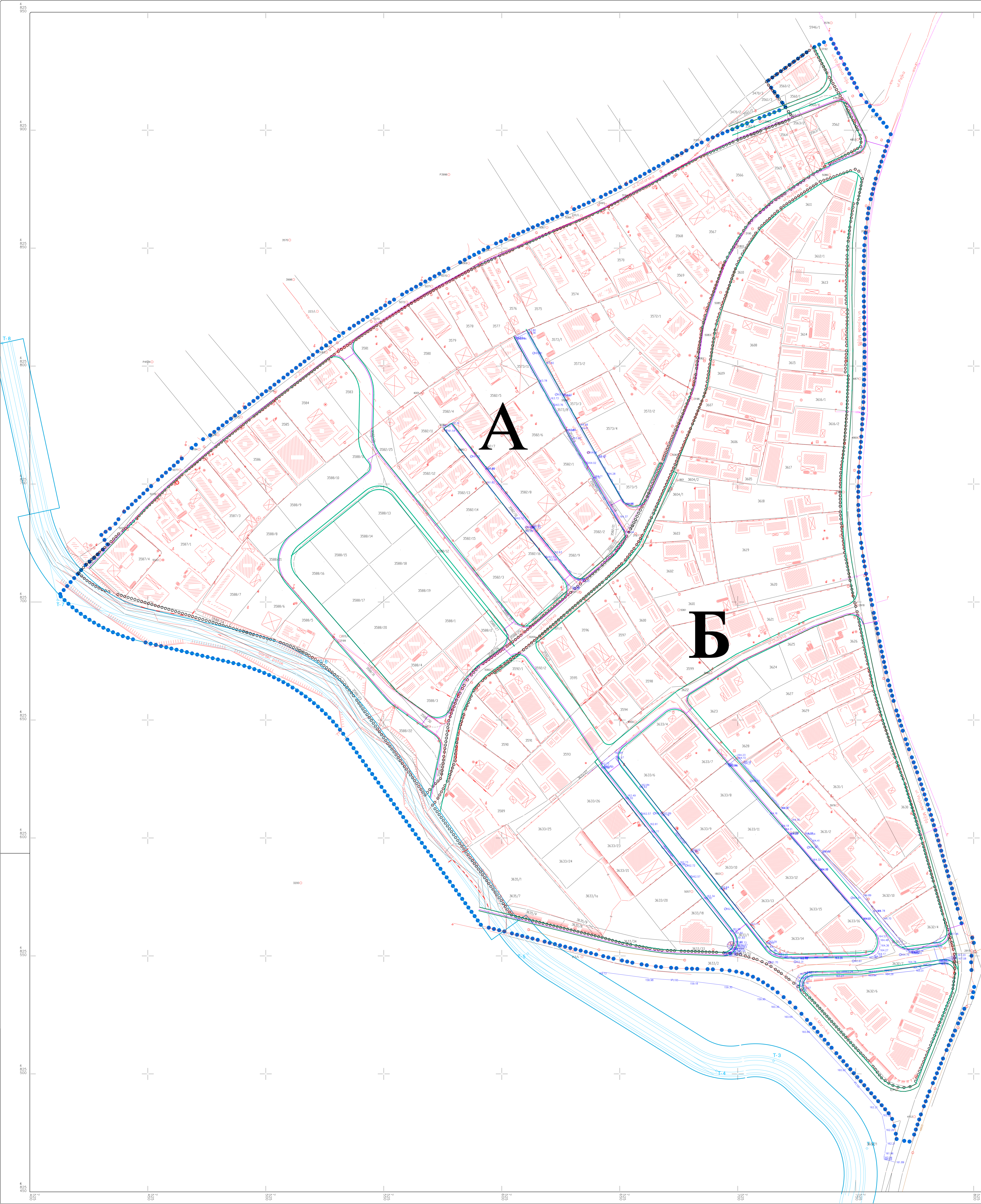
Град Крушевац  
 ДИРЕКЦИЈА ЗА УРБАНИЗАМ И ИЗГРАДЊУ КРУШЕВАЦ

План детаљне регулације  
 стамбеног насеља Лазарићи 5 у Крушевцу

Драгослав Радојевић дипл.ел.инг.  
 Локација цртежа у плану: 1

ЕЛЕКТРОЕНЕРГЕТИКА  
 црт. бр. 7

ОР 1:500  
 00 10 м  
 датум: 2009.г.



**ЛЕГЕНДА :**

ГРАНИЦЕ	
●●●●	граница подручја обухваћеног планом
○○○○	граница блока
—	граница катастарске парцеле
▨	фактичко стање
▭	постојећи објекти
—	појас регулације потока

ПОВРШИНА ПЛАНА ДЕТАЉНЕ РЕГУЛАЦИЈЕ.....8ха 68ар 37м<sup>2</sup>  
 -БЛОК А..... 3ха 49ар 85м<sup>2</sup>  
 -БЛОК Б..... 3ха 98ар 29м<sup>2</sup>

Град Крушевац

Дирекција за урбанизам и изградњу у Крушевцу

План детаљне регулације  
 стамбеног насеља Лазарићи 5 у Крушевцу

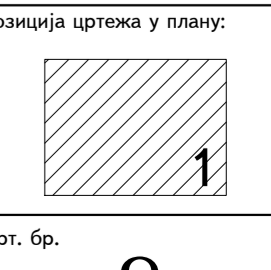
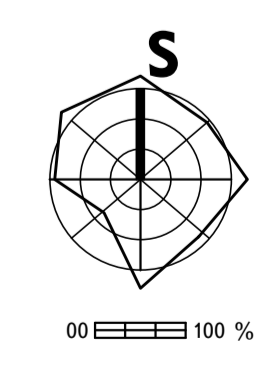
Драгослав Радојевић дипл.ел.инг.

ТЕЛЕФОН И КДС

ОР 1:500

00 ————— 10 м

датум: 2009.г.



лист бр. 8