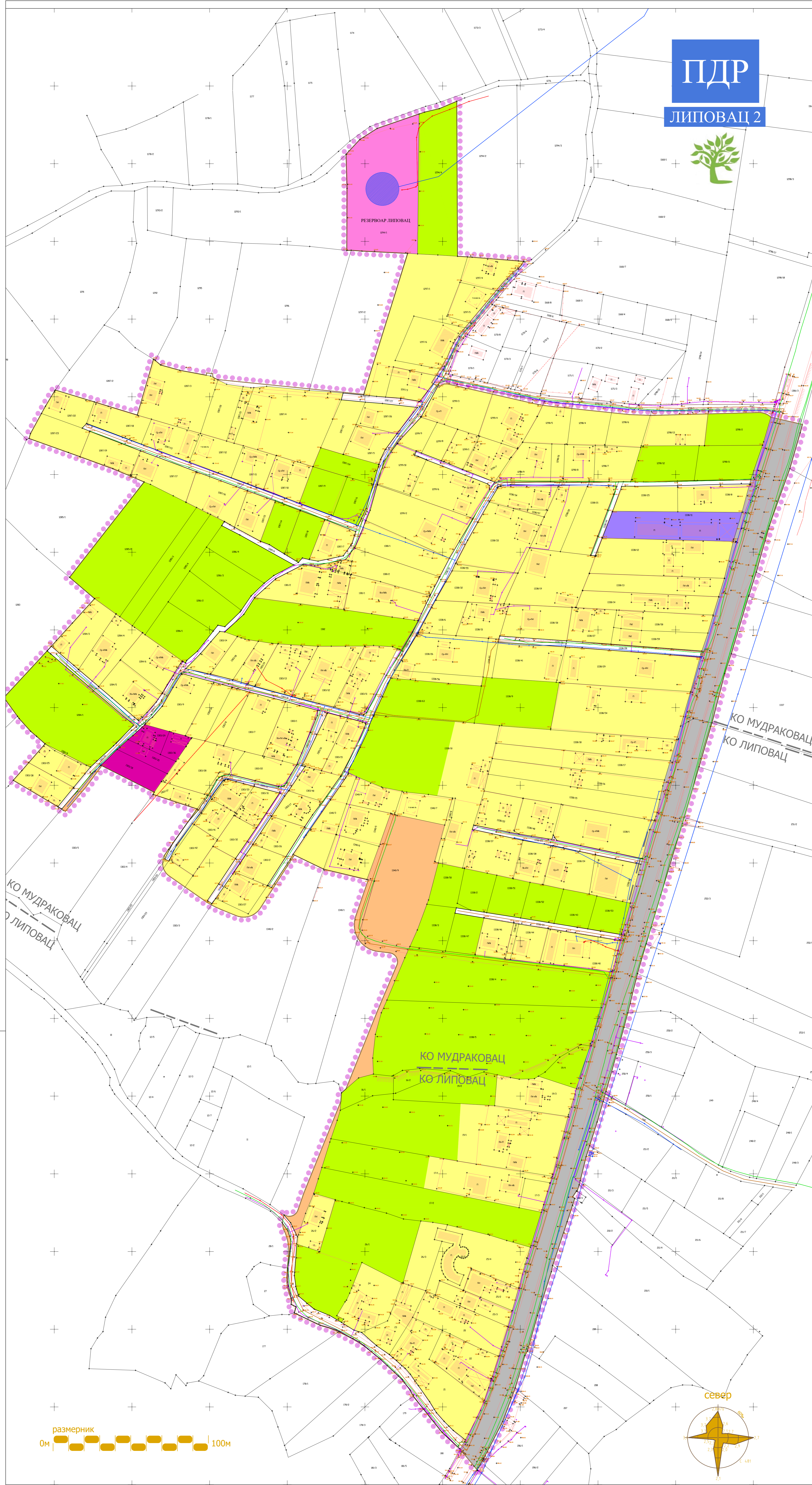




положај планског подручја
у односу на план вишег реда



ЛЕГЕНДА

- Граница Плана
 - Граница катастарске парцеле
 - Фактичко стање
 - П Спратност објекта (постојећа)
- НАМЕНА ПОВРШИНА
- Породично становање
 - Привредне делатности
 - Комерцијалне делатности
 - Комуналне делатности
 - Неизграђене површине
 - Пољопривредно земљиште
- Јавни пут - улица Бруски пут
 - Улице у насељу и приступни путеви (катастарско стање)
- Водоводна мрежа
 - Фекална канализација
 - Електроенергетска мрежа
 - Телефонска мрежа
 - Гасоводна мрежа
 - Резервоар "Липовац"



ОБЕРАВА
Предузеће за урбанизам и пројектовање
Орган надлежан за послове урбанистичког планирања

ЈАВНО ПРЕДУЗЕЋЕ ЗА УРБАНИЗАМ И ПРОЈЕКТОВАЊЕ КРУШЕВАЦ

ПЛАН ДЕТАЉНЕ РЕГУЛАЦИЈЕ
"ЛИПОВАЦ 2" У КРУШЕВЦУ

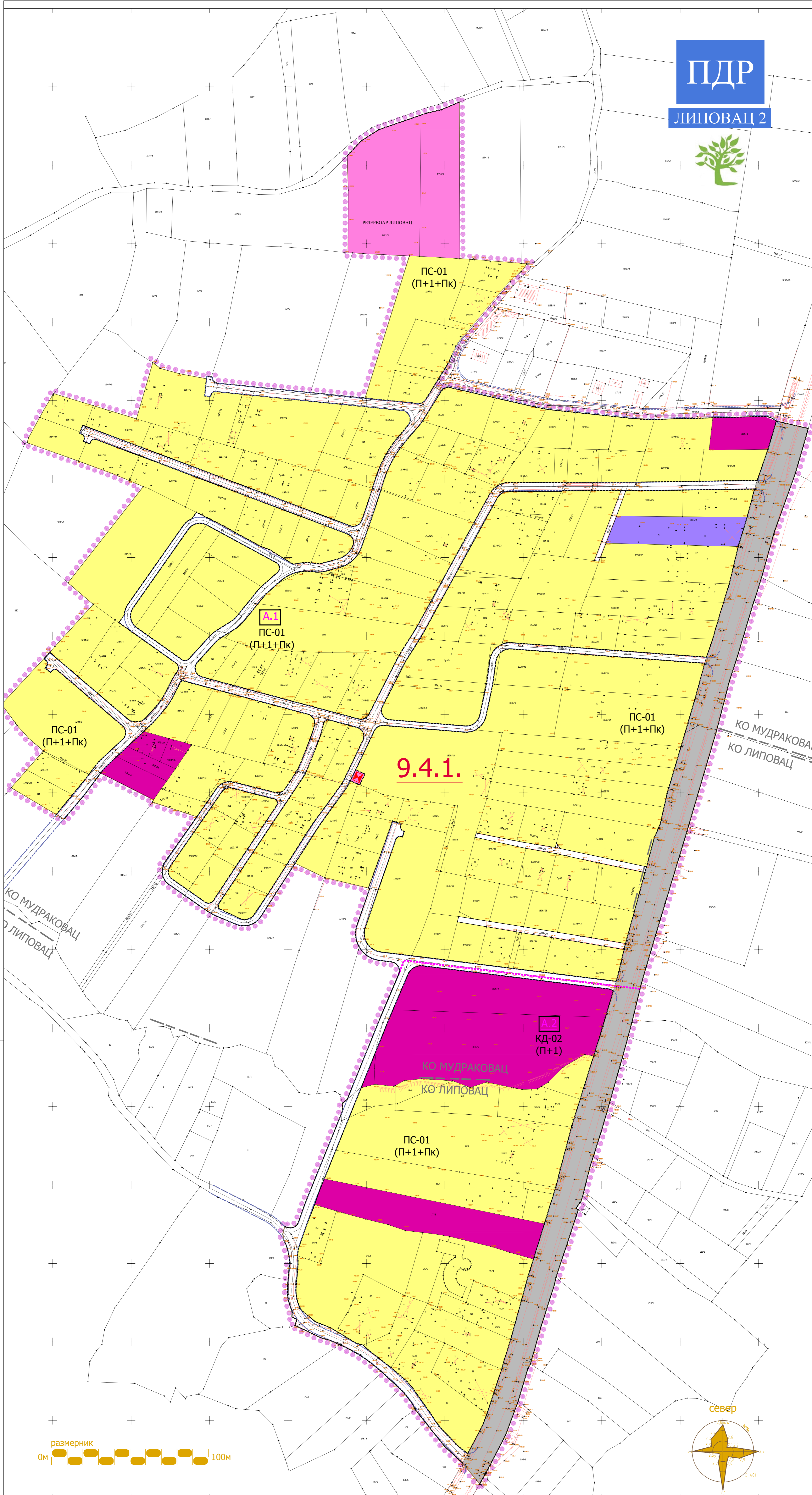
графички прилог:
ПОСТОЈЕЋА НАМЕНА ПОВРШИНА

руководилац израде:
одговорни урбаниста:
Ана Петровић, дипл.инж.арх.

размера: 1:1000 док. бр. (вер.): Н.1 лист: 01



положај планског подручја
у односу на план вишег реда



ЛЕГЕНДА

- Граница Плана
- Граница катастарске парцеле
- Фактичко стање
- 9.4.1 Ознака урбанистичке потцелине
- A.1 Ознака урбанистичке зоне
- Граница урбанистичке зоне
- П Спратност објеката (постојећа)
- П+1+Пк Спратност објеката (планирана)
- Регулациона линија


НАМЕНА ПОВРШИНА

- Породично становање
- Привредне делатности
- Комерцијалне делатности
- Комуналне делатности

ПОВРШИНЕ И ОБЈЕКТИ ЈАВНИХ НАМЕНА

- Јавни пут - улица Бруски пут
- Улице у насељу
- Приступна улица

ОБЕРАВА
Предузеће за урбанизам и пројектовање Крушевац
Орган надлежан за послове
урбанистичког планирања



ЈАВНО ПРЕДУЗЕЋЕ ЗА УРБАНИЗАМ И ПРОЈЕКТОВАЊЕ КРУШЕВАЦ

ПЛАН ДЕТАЉНЕ РЕГУЛАЦИЈЕ
"ЛИПОВАЦ 2" У КРУШЕВЦУ

графички прилог:
ПЛАНИРАНА НАМЕНА ПОВРШИНА

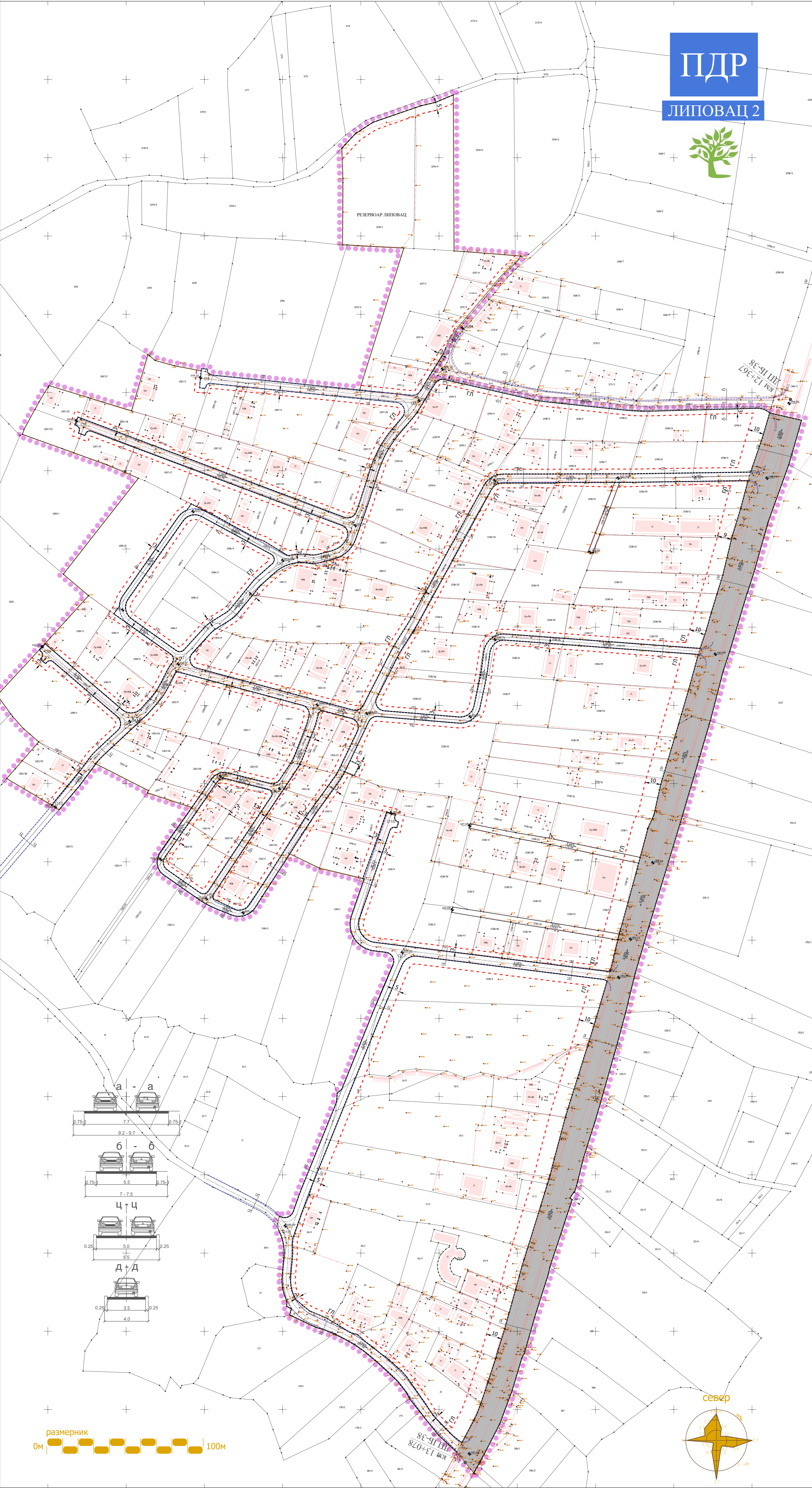
руководилац израде:
одговорни урбаниста:
Ана Петровић, дипл.инж.арх.

размера: 1:1000 док. бр. (вер.): Н.1 лист: 02



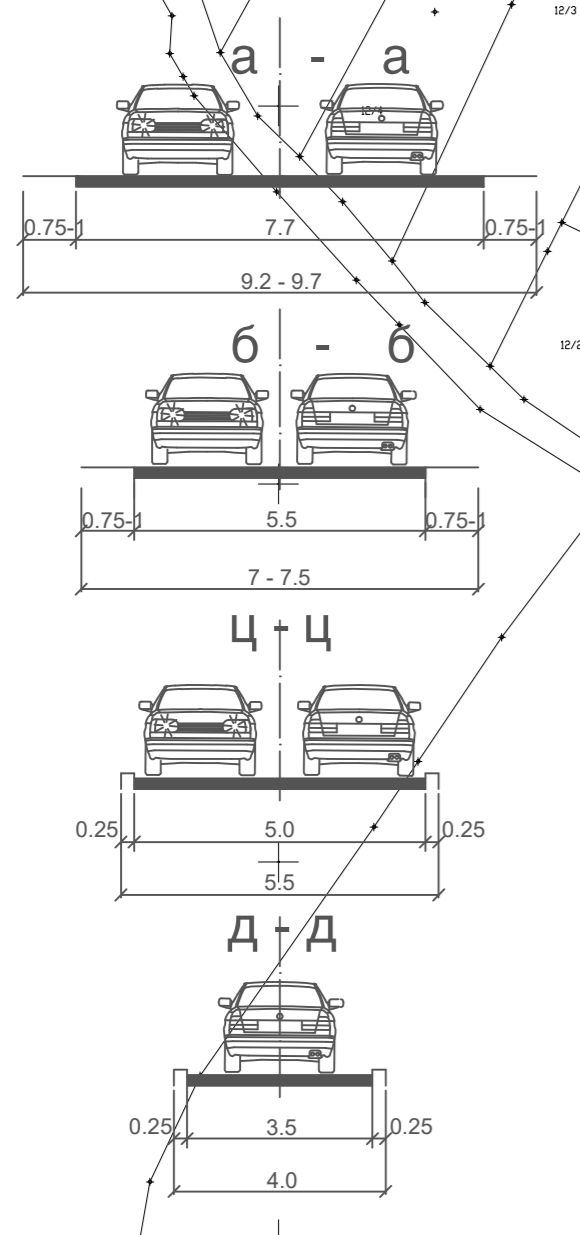


положај планског подручја
у односу на план вишег реда



ЛЕГЕНДА

- Граница Плана
- Граница катастарске парцеле
- Фактичко стање
- 9.4.1 Ознака урбанистичке потцелине
- A.1 Ознака урбанистичке зоне
- п Сиратност објекта (постојећа)
- П+1+Пк Сиратност објекта (планирана)
- ГЛ Грађевинска линија
- Регулациона линија
- 189.86 Нивелационе коте
- 0.50% Пођужни падови
- 25.80
- Јавни пут - улица Бруски пут
- Улице у насељу
- Приступна улица



размерник
0м 100м



ОБЕРАВА
Прегледани Комисије за планирање
Органи надлежни за послове урбанистичког планирања

ЈАВНО ПРЕДУЗЕЋЕ ЗА УРБАНИЗАМ И ПРОЈЕКТОВАЊЕ КРУШЕВАЦ

ПЛАН ДЕТАЉНЕ РЕГУЛАЦИЈЕ
"ЛИПОВАЦ 2" У КРУШЕВЦУ

графички прилог:
ПЛАН САОБРАЋАЈНИЦА И РЕГУЛАЦИОНО
НИВЕЛАЦИОНИ ПЛАН

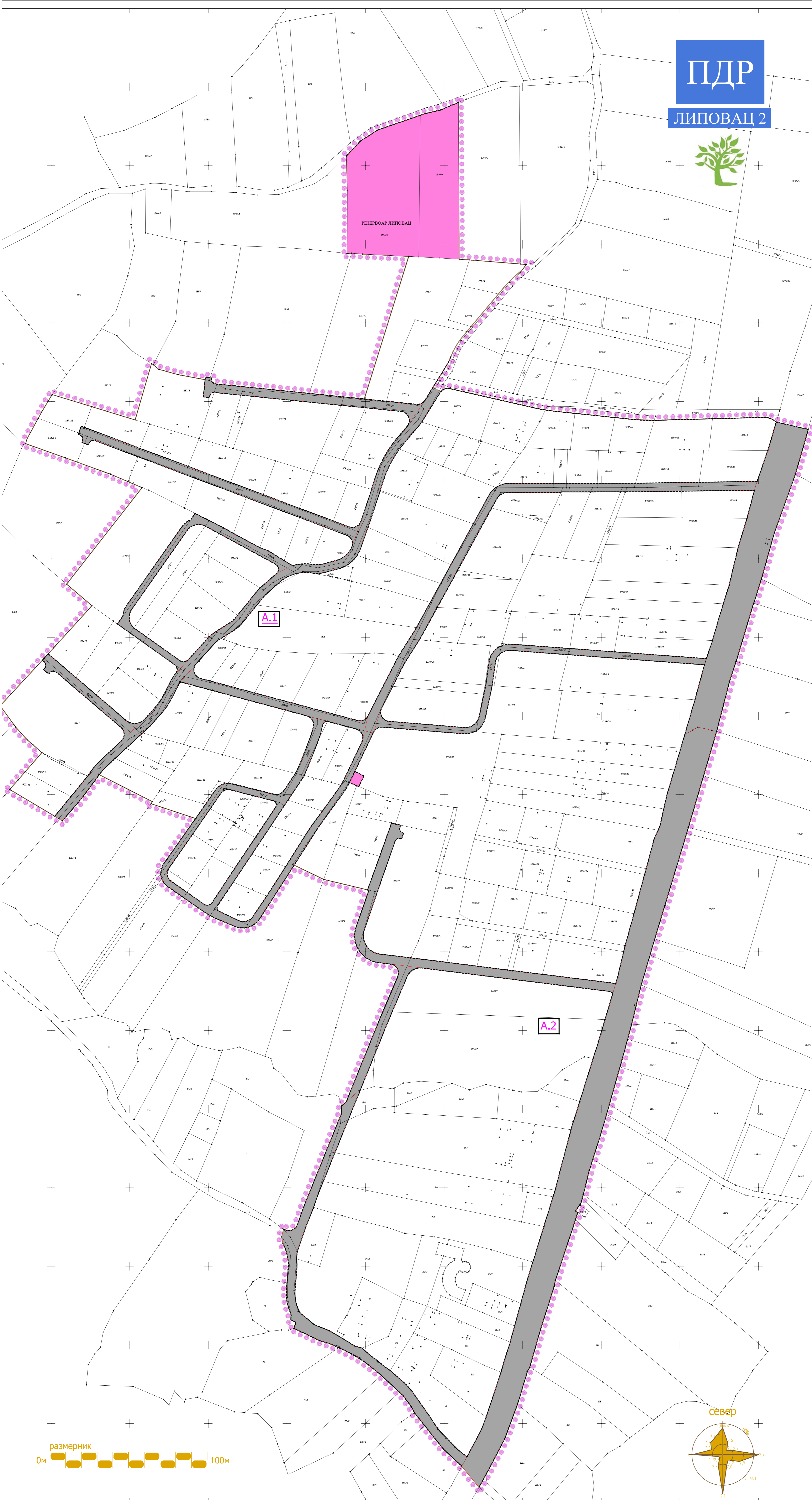
руководилац израде:
одговорни урбаниста:
Ана Петровић, дипл.инж.арх.

обрађивачи:
Предраг Арсић, дипл.инж.саобр.
Милош Шелмић, маг.инж.саобр.
Ирена Петровић, дипл.инж.граф.

размера: 1:1000
док. бр. (вер.): Н.1
лист: 03



положај планског подручја
у односу на план вишег реда



ЛЕГЕНДА

- Граница Плана
- Граница катастарске парцеле
- А.1 Ознака урбанистичке зоне
- Граница површина јавне намене

ПОВРШИНЕ И ОБЈЕКТИ ЈАВНИХ НАМЕНА

- Саобраћајнице
- Комуналне делатности



ОБЕРАВА
Прецеловане Комисије за планирање
Орган надлежан за послове
урбанистичког планирања



ЈАВНО ПРЕДУЗЕЋЕ ЗА УРБАНИЗАМ И ПРОЈЕКТОВАЊЕ КРУШЕВАЦ

ПЛАН ДЕТАЉНЕ РЕГУЛАЦИЈЕ
"ЛИПОВАЦ 2" У КРУШЕВЦУ

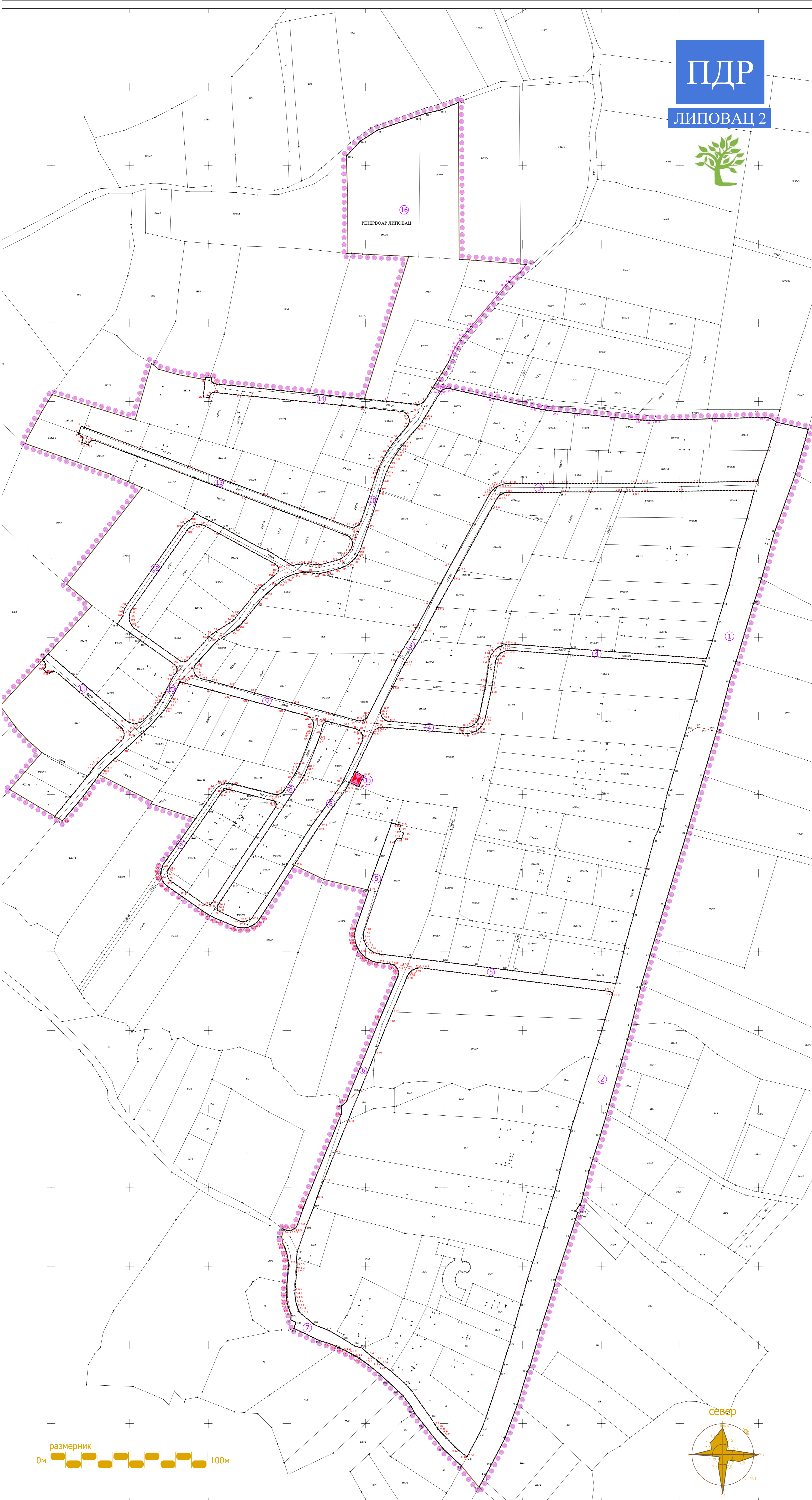
графички прилог:
ПЛАН ПОВРШИНА ЈАВНЕ НАМЕНЕ

руководилац израде:
одговорни урбаниста:
Ана Петровић, дипл.инж.арх.

размера: 1:1000 док. бр. (вер.): Н.1 лист: 04



положај планског подручја
у односу на план вишег реда



ЛЕГЕНДА

- Граница Плана
- Граница катастарске парцеле
- A.1 Ознака урбанистичке зоне
- Граница површина јавне намене
- Линија преузета из "ПДР Липовац 1"
- 1;2;3... Координате новопроектованих тачака
- 1;2;3... Катастарске тачке које задржавају постојеће координате
- 1;2;3... Новопроектоване тачке преузете из ПДР-а "Липовац 1"
- 1;2;3... Катастарске тачке које задржавају координате преузете из ПДР-а "Липовац 1"
- ①-⑩ Новоформиране грађевинске парцеле површина јавне намене

ОБЕРАВА
Пројекатна Комисија за планирање
Орган надлежан за послове урбанистичког планирања



ЈАВНО ПРЕДУЗЕЋЕ ЗА УРБАНИЗАМ И ПРОЈЕКТОВАЊЕ КРУШЕВАЦ

ПЛАН ДЕТАЉНЕ РЕГУЛАЦИЈЕ
"ЛИПОВАЦ 2" У КРУШЕВЦУ

графички прилог:
ПЛАН ГРАЂЕВИНСКИХ ПАРЦЕЛА
са аналитичко-геодетским елементима за обележавање

руководилац израде:
одговорни урбаниста:
Ана Петровић, дипл.инж.арх.

израда: "ГЕОУРБАН" ДОО
обрађивач:
Милица Дивац, мастер геод.инж.

директор:
Милица Дивац, мастер геод.инж.

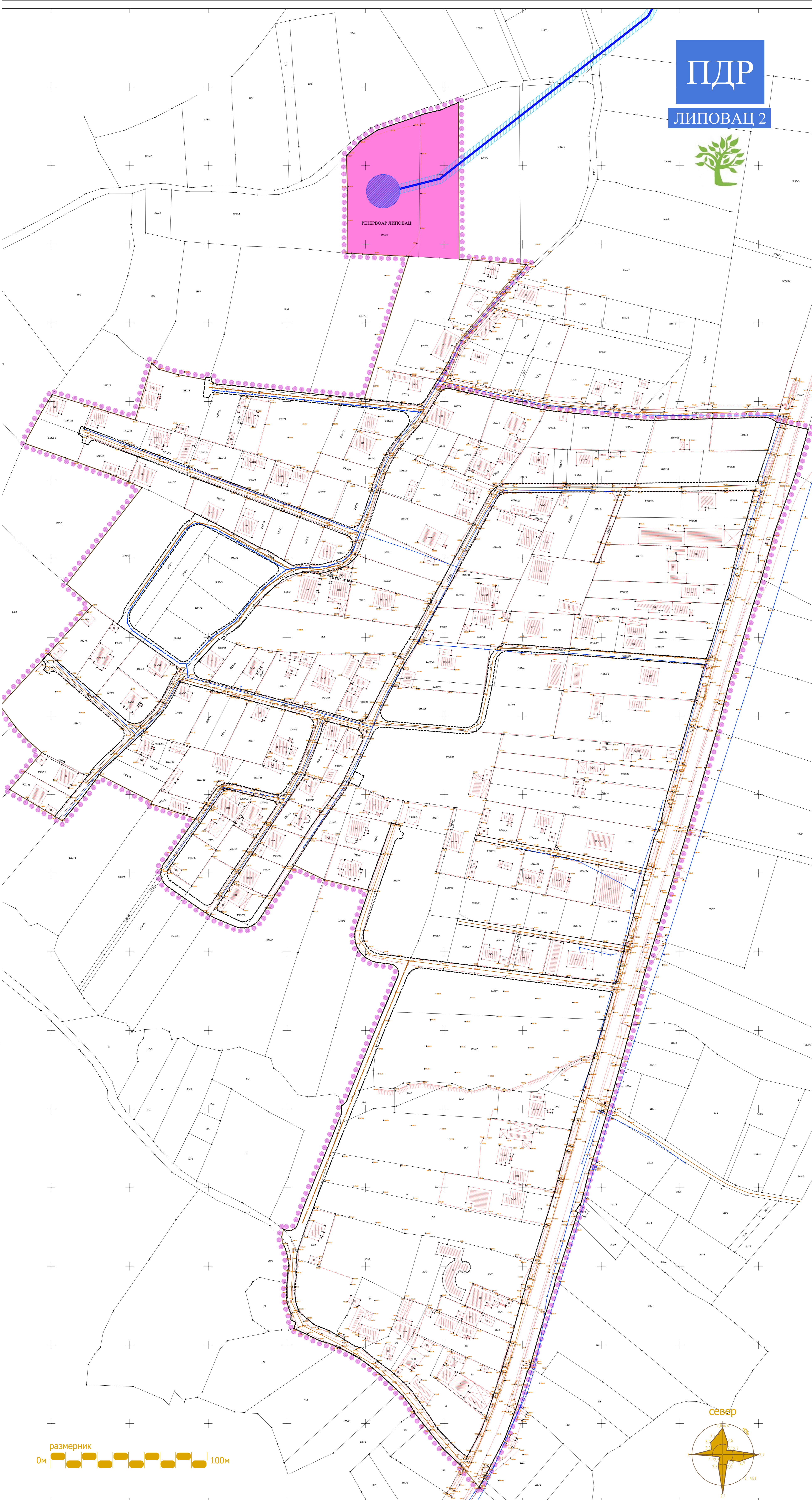
размера:
1:1000

док. бр. (вер.):
Н.1

лист:
05

размерник
0м 100м





ПДР
ЛИПОВАЦ 2



ГРАД КРУШЕВАЦ
Република Србија



положај планског подручја
у односу на план вишег рада

ЛЕГЕНДА

- Граница Плана
- Граница катастарске парцеле
- Фактичко стање
- A.1** Ознака урбанистичке зоне
- П Спратност објеката (постојећа)
- П+1+Пк Спратност објеката (планирана)
- Регулациона линија
- Траса постојећег магистралног водовода (пост.)
- Заштитна зона трасе постојећег магистралног водовода - 2x3м (обострано)
- Постојећи водовод
- Постојећа канализација отпадних вода
- Новопланирани водовод
- Новопланирана канализација отпадних вода
- Резервоар "Липовац"

ОБЕРАВА
Пројекатна Комисија за планове
Орган надлежан за послове
урбанистичког планирања



ЈАВНО ПРЕДУЗЕЋЕ ЗА УРБАНИЗАМ И ПРОЈЕКТОВАЊЕ КРУШЕВАЦ

ПЛАН ДЕТАЉНЕ РЕГУЛАЦИЈЕ
"ЛИПОВАЦ 2" У КРУШЕВЦУ

графички прилог:
ПЛАН ХИДРОТЕХНИЧКЕ
ИНФРАСТРУКТУРЕ

руководилац израде:
одговорни урбаниста:
Ана Петровић, дипл.инж.арх.

обрађивач:
одговорни урбаниста:
Александар Цекић, дипл.граф.инж.

размера:
1:1000

док. бр. (вер.):
Н.1

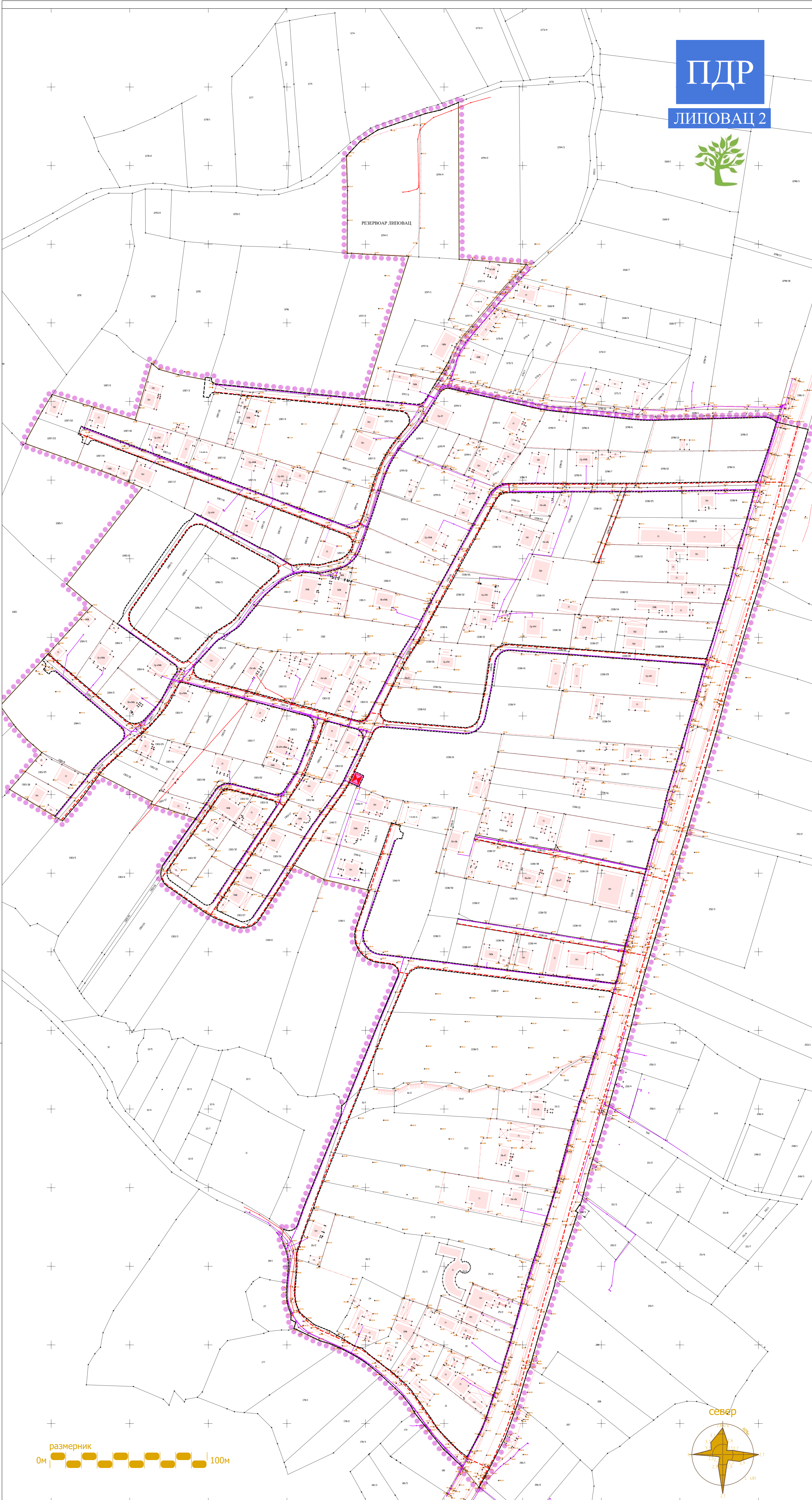
лист:
06

размерник
0м | 100м





положај планског подручја
у односу на план вишег реда



ЛЕГЕНДА

- Граница Плана
- Граница катастарске парцеле
- Фактичко стање
- A.1 Ознака урбанистичке зоне
- П Спратност објеката (постојећа)
- П+1+Пк Спратност објеката (планирана)
- Регулациона линија
- Постојећа електроенергетска мрежа
- Постојећа телекомуникациона мрежа
- Планирана електроенергетска мрежа
- Планирана телекомуникациона мрежа
- Електроенергетска инфраструктура - ТС

ОБЕРАВА
Пројекатна Комисија за планове
Орган надлежан за послове
урбанистичког планирања



ЈАВНО ПРЕДУЗЕЋЕ ЗА УРБАНИЗАМ И ПРОЈЕКТОВАЊЕ КРУШЕВАЦ

ПЛАН ДЕТАЉНЕ РЕГУЛАЦИЈЕ
"ЛИПОВАЦ 2" У КРУШЕВЦУ

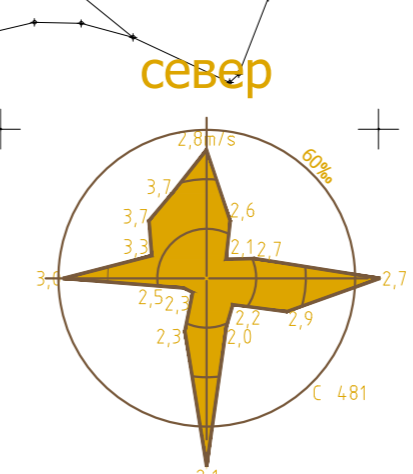
графички прилог:
ПЛАН ЕЛЕКТРОЕНЕРГЕТИКЕ И ТК

руководилац израде:
одговорни урбаниста:
Ана Петровић, дипл.инж.арх.

обрађивач - електроенергетика:
одговорни урбаниста:
Драгослав Радојевић дипл.инж.ел.

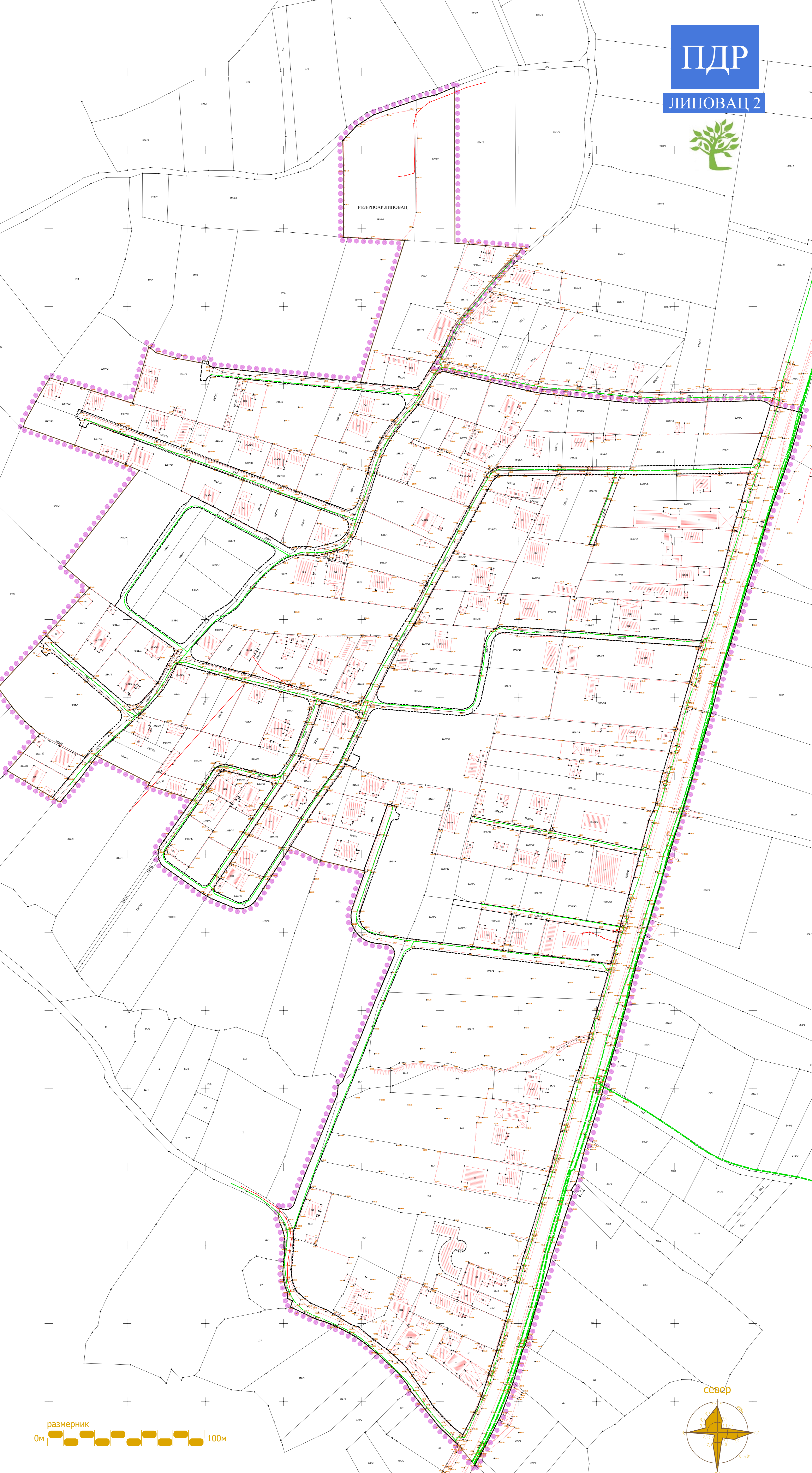
обрађивач - ТК:
одговорни урбаниста:
Слободан Николић, дипл.инж.ел.

размера: **1:1000** док. бр. (вер.): **Н.1** лист: **07**





положај планског подручја
у односу на план вишег реда



ЛЕГЕНДА

- Граница Плана
- Граница катастарске парцеле
- Фактичко стање
- A.1 Ознака урбанистичке зоне
- П Спратност објеката (постојећа)
- П+I+Пк Спратност објеката (планирана)
- Регулациона линија
- Постојећи гасовод средњег притиска
- Постојећи гасовод н.пр. DN90
- Постојећи гасовод н.пр. DN63
- Постојећи гасовод н.пр. DN40
- Планирани гасовод н.пр. DN40

ОБЕРАВА
Пројекатна Комисија за планирање
Орган надлежан за послове
урбанистичког планирања



ЈАВНО ПРЕДУЗЕЋЕ ЗА УРБАНИЗАМ И ПРОЈЕКТОВАЊЕ КРУШЕВАЦ

ПЛАН ДЕТАЉНЕ РЕГУЛАЦИЈЕ
"ЛИПОВАЦ 2" У КРУШЕВЦУ

графички прилог:
ПЛАН ГАСИФИКАЦИЈЕ

руководилац израде:
одговорни урбаниста:
Ана Петровић, дипл.инж.арх.

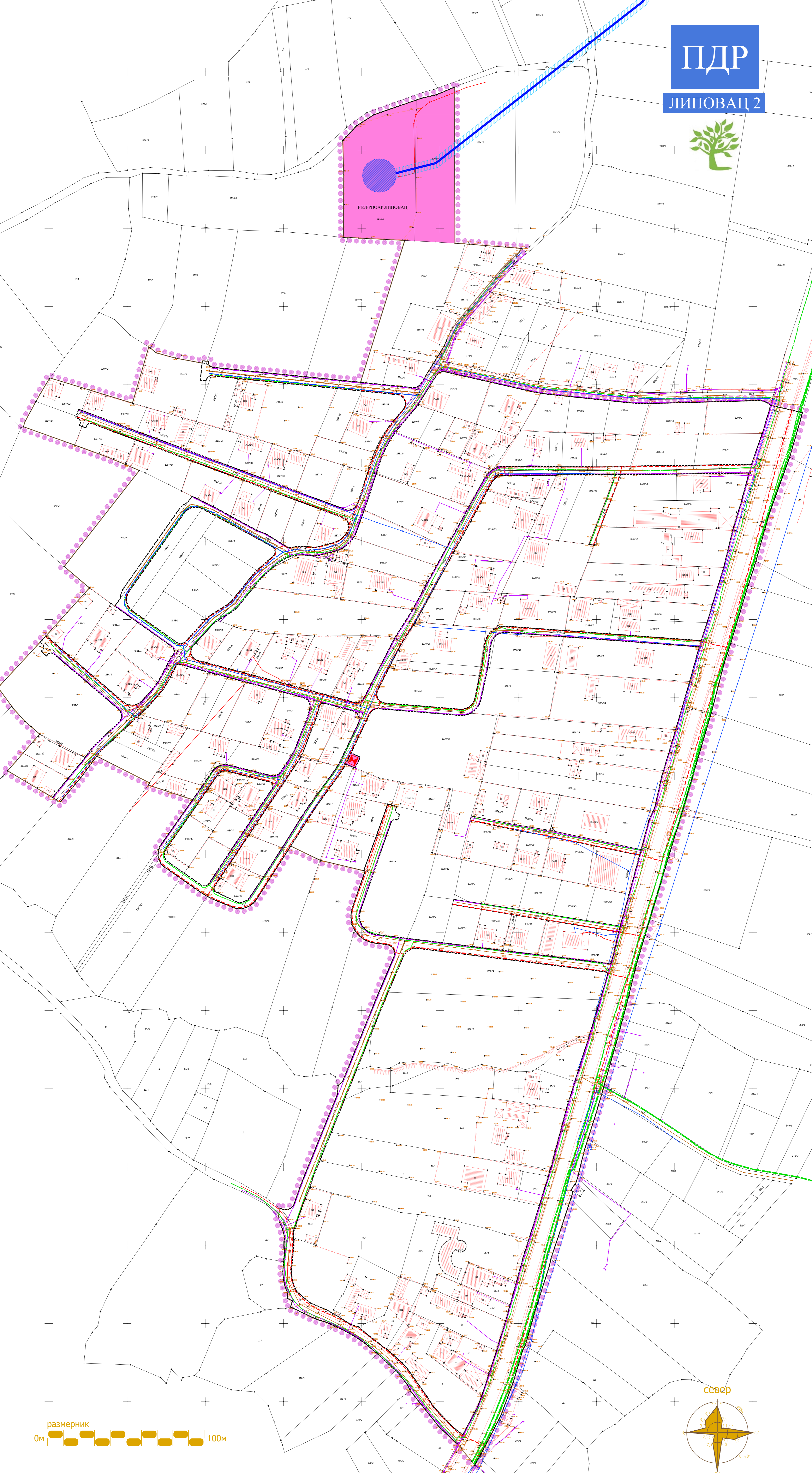
обрађивач:

размера: **1:1000** док. бр. (вер.): **Н.1** лист: **08**





положај планског подручја
у односу на план вишег реда



ЛЕГЕНДА

- Граница Плана
- Граница катастарске парцеле
- Фактичко стање
- A.1 Ознака урбанистичке зоне
- П Спратност објеката (постојећа)
- П+1+Пк Спратност објеката (планирана)
- Регулациона линија
- Траса постојећег магистралног водовода (по
- Заштитна зона трасе постојећег магистрално водовода - 2x3м (обострано)
- Постојећи водовод
- Постојећа канализација отпадних вода
- Новопланирани водовод
- Новопланирана канализација отпадних вода
- Резервоар "Липовац"
- Постојећа електроенергетска мрежа
- Постојећа телекомуникациона мрежа
- Планирана електроенергетска мрежа
- Планирана телекомуникациона мрежа
- Електроенергетска инфраструктура - ТС
- Постојећи гасовод средњег притиска
- Постојећи гасовод н.пр. DN90
- Постојећи гасовод н.пр. DN63
- Постојећи гасовод н.пр. DN40
- Планирани гасовод н.пр. DN40

размерник
0м 100м



ОБЕРАВА
Прецесна Комисија за планове
Орган надлежан за послове урбанистичког планирања



ЈАВНО ПРЕДУЗЕЋЕ ЗА УРБАНИЗАМ И ПРОЈЕКТОВАЊЕ КРУШЕВАЦ

ПЛАН ДЕТАЉНЕ РЕГУЛАЦИЈЕ
"ЛИПОВАЦ 2" У КРУШЕВЦУ

графички прилог:
СИНХРОН ПЛАН ИНФРАСТРУКТУРЕ

руководилац израде:
одговорни урбаниста:
Ана Петровић, дипл.инж.арх.

размера: 1:1000 док. бр. (вер.): Н.1 лист: 09