

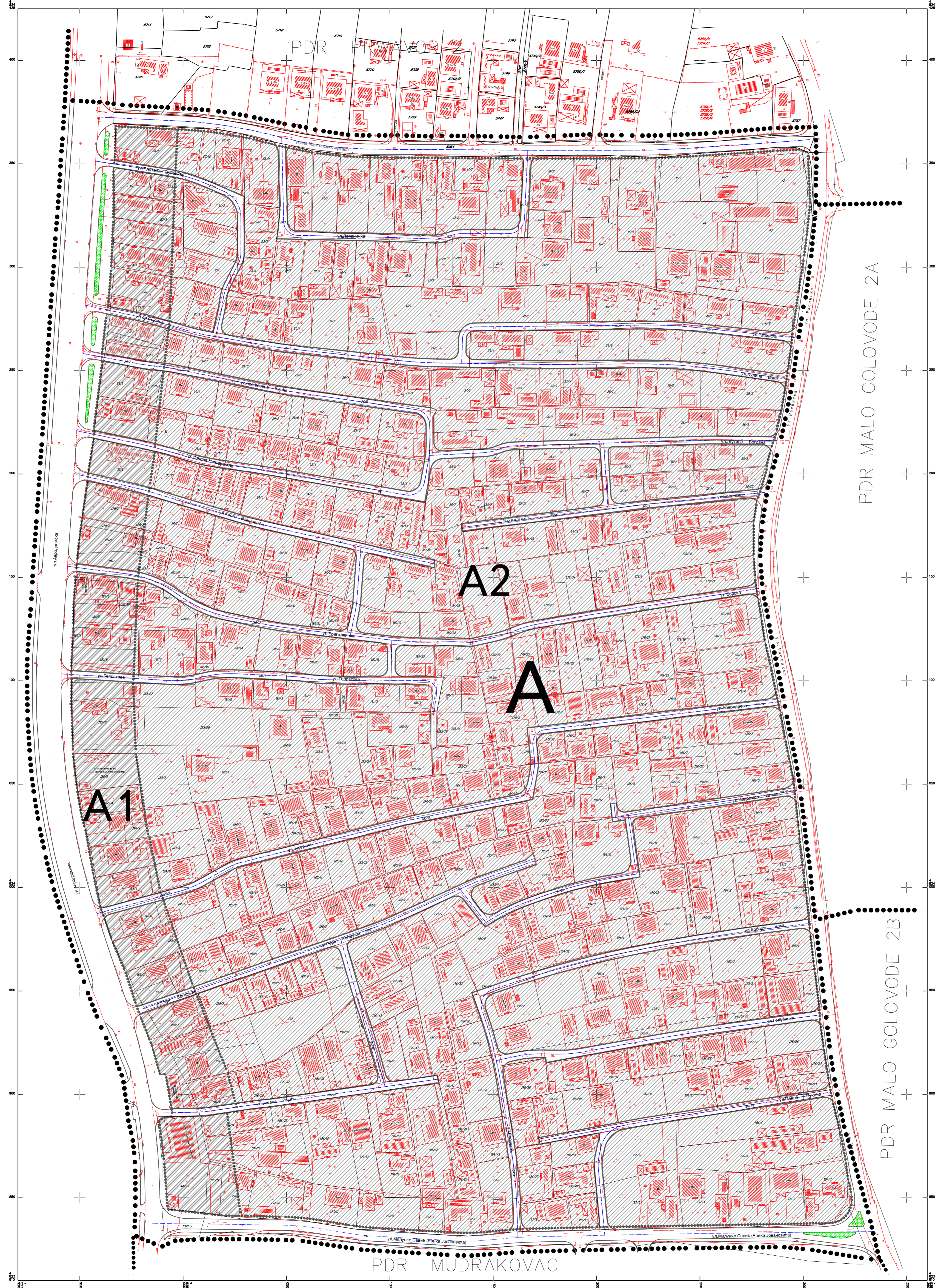
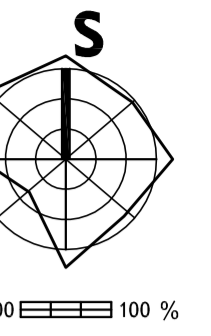
ЛЕГЕНДА :

ГРАНИЦЕ	
	граница подручја обухваћеног Планом
	граница урбанистичког блока
	граница катастарске парцеле
	фактичко стање
	постојеће саобраћајнице
	постојећи објекти

ИНФРАСТРУКТУРА:	
	електроинсталације
	канализација
	атмосферска канализација
	телефон

НАМЕНА ПОВРШИНА - постојеће стање:	
	породично становање средњих густина до 100ст/ха
	саобраћајне површине

Град Крушевац	планерска организација:		ДИРЕКЦИЈА ЗА УРБАНИЗАМ И ИЗГРАДЊУ КРУШЕВАЦ
ПЛАН ДЕТАЉНЕ РЕГУЛАЦИЈЕ стамбеног насеља Мало Головоде 1 у Крушевцу			
одговорни планер: Богићевић Лидија, дипл.инж.арх.		позиција цртежа у плану: 	
ПЛАН ПОСТОЈЕЋЕГ СТАЊА			црт. бр. 3
Р 1:1000		00 50 м	
			датум: 2009.г.



ЛЕГЕНДА :

ГРАНИЦЕ	
	граница подручја обухваћеног планом
	граница урбанистичког подблока
	граница катастарске парцеле
	фактичко стање
	планиране саобраћајнице
	постојећи објекти
НАМЕНА ПОВРШИНА - планирано стање:	
	породично и вишепородично становање средњих густина до 200ст/ха
	породично становање средњих густина до 100ст/ха
	саобраћајне површине
	јавне зелене површине

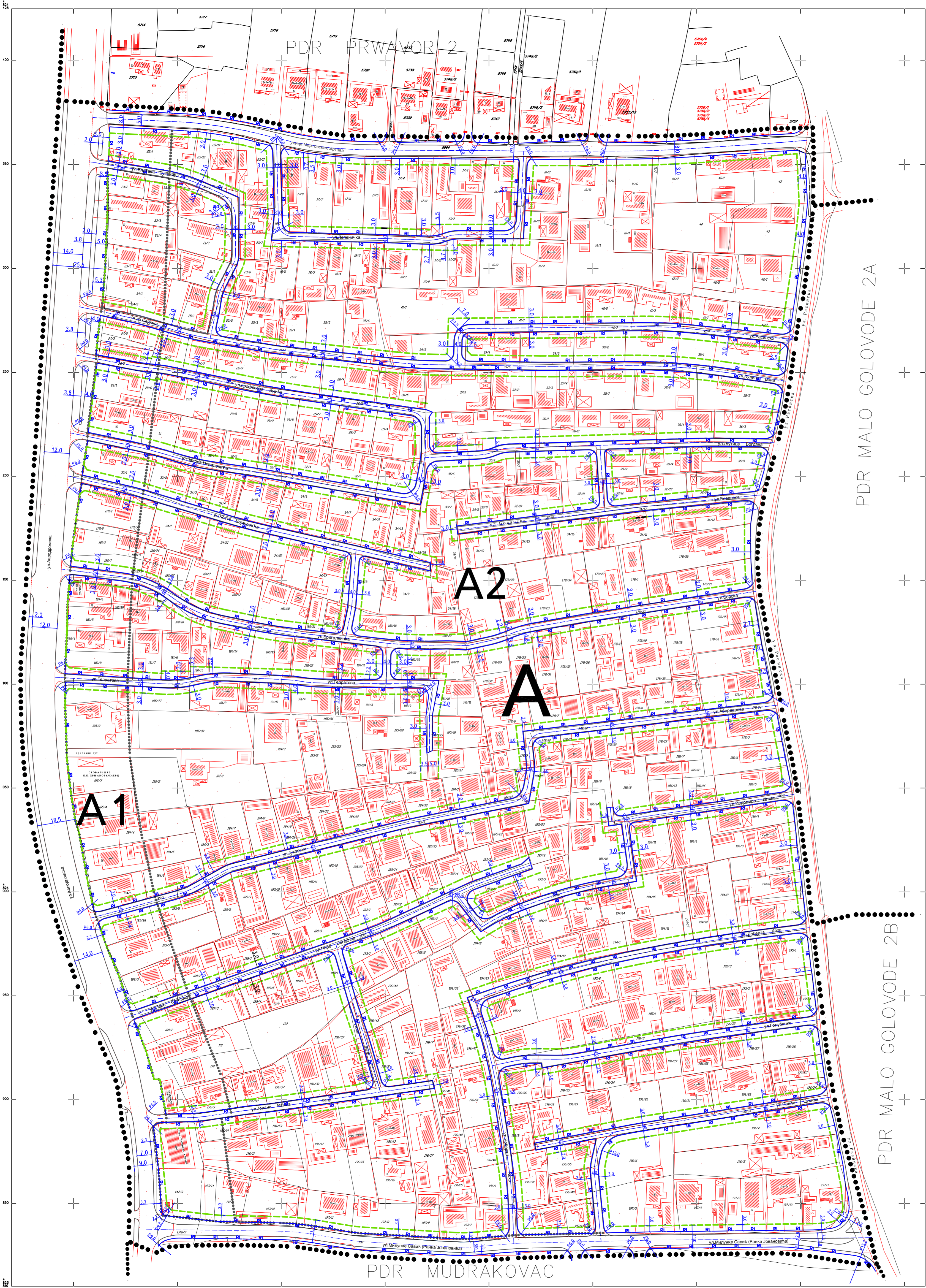
нaручилaц: **Град Крушевац** планерска организација: **ДИРЕКЦИЈА ЗА УРБАНИЗАМ И ИЗГРАДЊУ КРУШЕВАЦ**

ПРЕДЛОГ ПЛАНА ДЕТАЉНЕ РЕГУЛАЦИЈЕ стамбеног насеља Мало Головоде 1 у Крушевцу

одговорни планер: **Богићевић Лидија, дипл.инж.арх.** позиција цртежа у плану:

ПЛАН ОРГАНИЗАЦИЈЕ БЛОКОВА СА НАМЕНЕНОМ ПОВРШИНА црт. бр. **4**

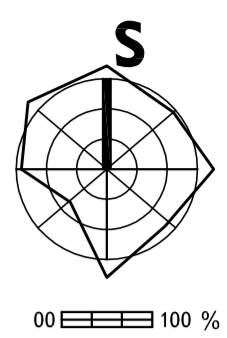
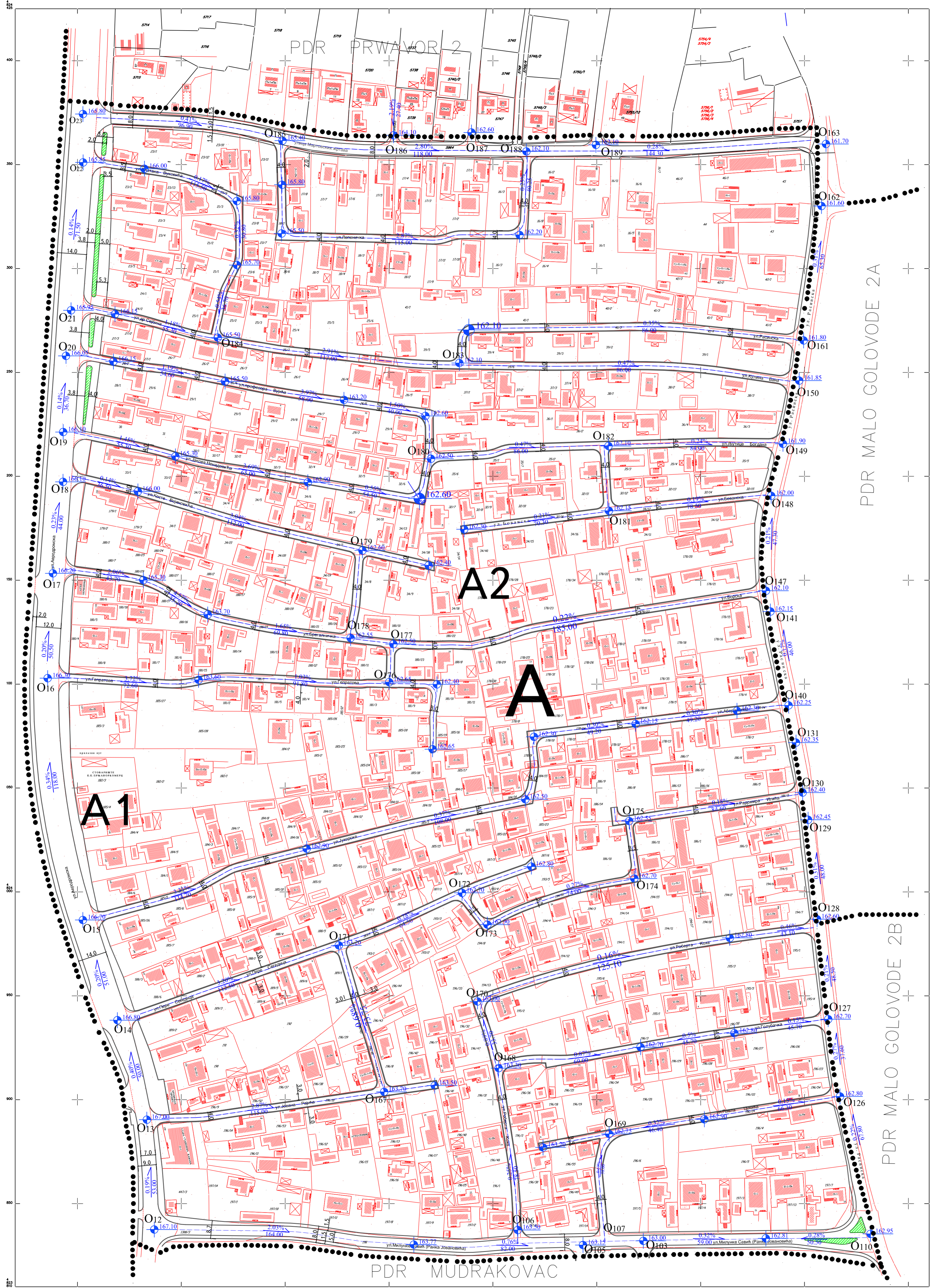
Р 1:1000 00 50м датум: 2008.г.



ОЗНАКЕ :

	граница подручја обухваћеноа планом
	граница урбанистичког подблока
	катастарска граница парцеле
	фактичка граница
	регулациона линија
	грађевинска линија
	саобраћајнице
	евидентирани објекти

наручилац: Град Крушевац	планерска организација:  ДИРЕКЦИЈА ЗА УРБАНИЗАМ И ИЗГРАДЊУ КРУШЕВАЦ
ПРЕДЛОГ ПЛАНА ДЕТАЉНЕ РЕГУЛАЦИЈЕ стамбеног насеља Мало Головоде 1 у Крушевцу	
одговорни планер: Богићевић Лидија, дипл.инж.арх.	сарадници: Арсић Предраг, дипл.инж.саоб.
ПЛАН САОБРАЋАЈА СА РЕГУЛАЦИЈОНИМ РЕШЕЊЕМ	
Р 1:1000	00  50 м
датум: 2008.г.	позиција цртежа у плану:  црт. бр. 5



ЛЕГЕНДА:

ГРАНИЦЕ	
	граница подручја обухваћеног планом
	граница катастарске парцеле
	фактичко стање
	планирсне саобраћајнице
	постојећи објекти
	јавне зелене површине
	нивелационе коте

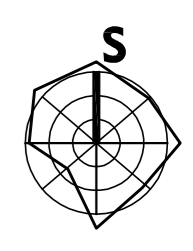
нaruчилац: Град Крушевац	планерска организација: 	ДИРЕКЦИЈА ЗА УРБАНИЗАМ И ИЗГРАДЊУ КРУШЕВАЦ
-----------------------------	-----------------------------	--

ПРЕДЛОГ ПЛАНА ДЕТАЉНЕ РЕГУЛАЦИЈЕ стамбеног насеља Мало Головоде 1 у Крушевцу

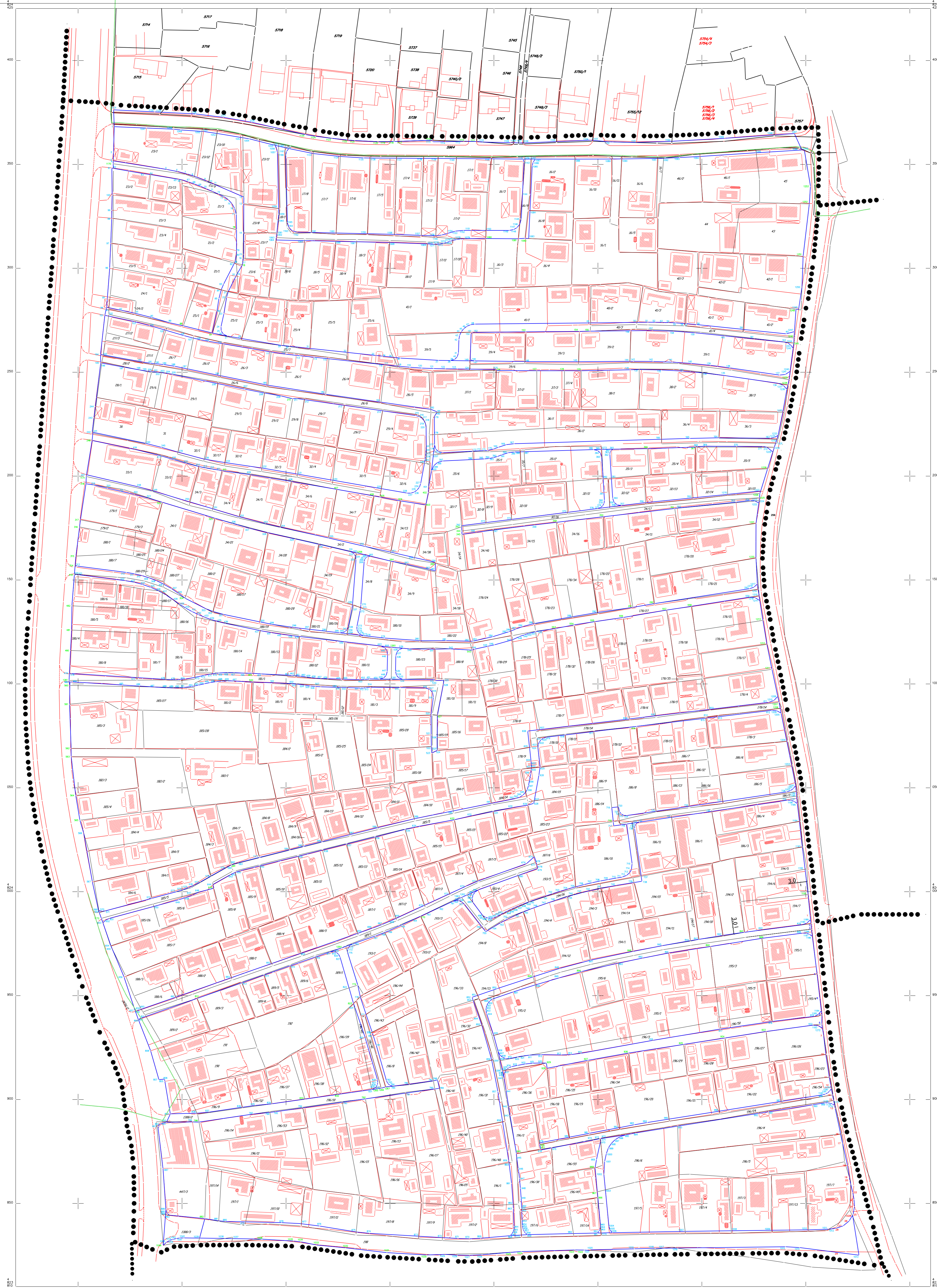
одговорни планер: Богђевић Лидија, дипл.инж.арх.	позиција цртежа у плану:
сардници: Звонимир Игњатовић, дипл.инж.грађ.	
Милан Јовановић, дипл.инж.грађ.	

ПЛАН НИВЕЛАЦИЈЕ		црт. бр. 6
-----------------	--	-------------------

Р 1:1000		датум: 2008.г.
----------	--	----------------



00 100 %



ЛЕГЕНДА:

ГРАНИЦЕ	
●●●●	граница подручја обухваћеног планом
—	граница јавног и осталог грађ.земљишта
—	граница катастарске парцеле
—	фактичко стање
—	граница катастарске општине
■	постојећи објекти

— катастарске тачке које задржавају своје координате
— катастарске тачке које задржавају своје координате преузете из ПДР-а М.Головоде 2Б
— координате нових тачака (парцелиција јавних површина) преузете из ПДР-а М.Головоде 2Б

Град Крушевац	планска организација		ДИРЕКЦИЈА ЗА УРБАНИЗАМ И ИЗГРАДЊУ КРУШЕВАЦ
ПЛАН ДЕТАЉНЕ РЕГУЛАЦИЈЕ стамбеног насеља Мало Головоде 1 у Крушевцу			
одговорни планер: Богђићки Лиђија, дипл.инж.арх.	сарадник: Милица Дивац, геод.инж.	позиција цртежа у плану: 	црт. бр. 7
ПЛАН ЈАВНОГ И ОСТАЛОГ ГРАЂЕВИНСКОГ ЗЕМЉИШТА СА ЕЛЕМЕНТИМА ЗА ПРЕНОС		Р 1:750	00 50 м АВУМ: 2008.г.