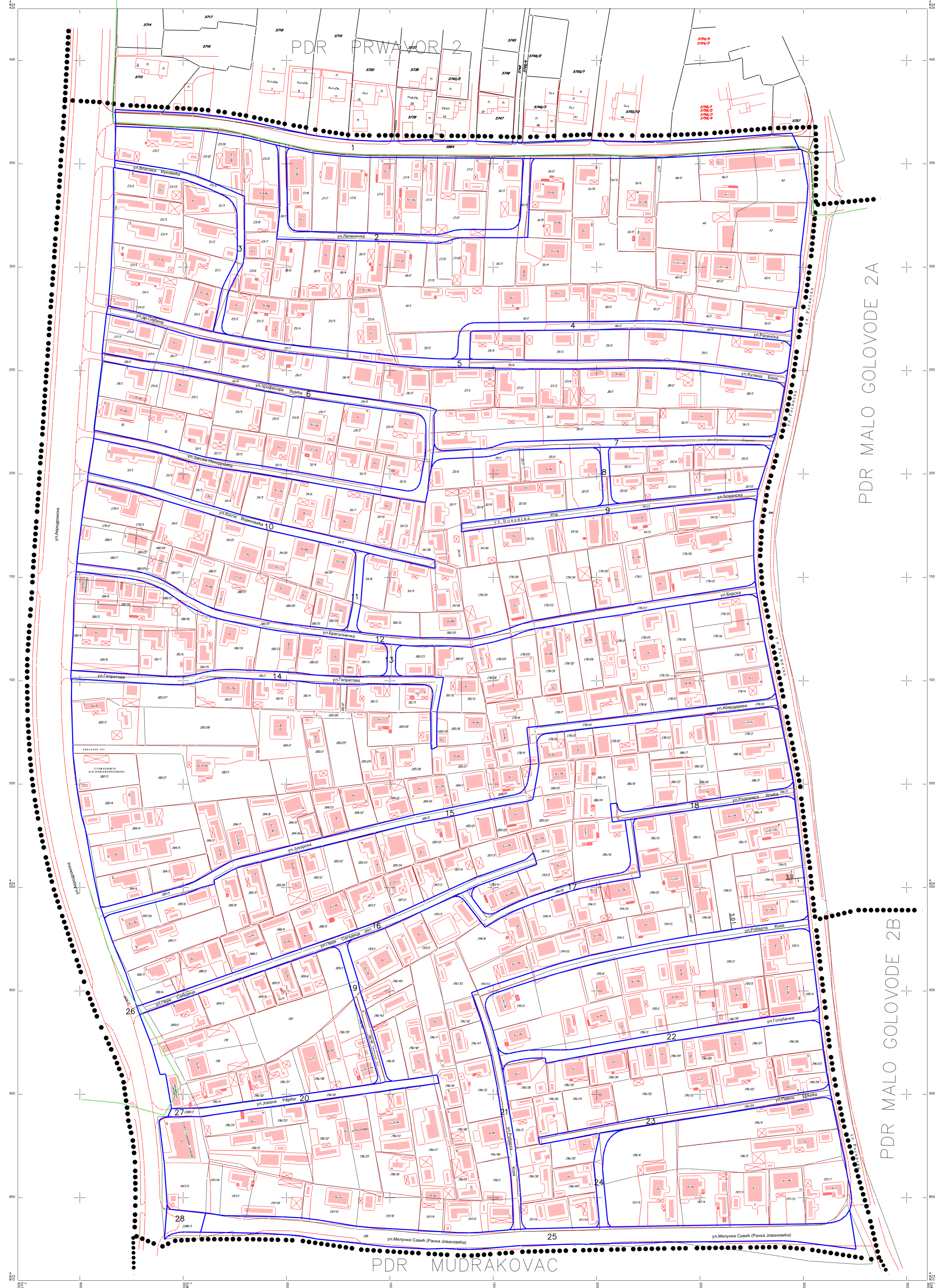


00 100 %



### ЛЕГЕНДА :

ГРАНИЦЕ	
●●●●	граница подручја обухваћеног планом
—	граница јавног и осталог грађ.земљишта
—	граница катастарске парцеле
—	фактичко стање
—	граница катастарске општине
■	постојећи објекти

### ОЗНАКЕ:

1.....28 новоформиране парцеле јавног земљишта

Град Крушевац

ДИРЕКЦИЈА ЗА  
УРБАНИЗАМ  
И ИЗГРАДЊУ  
КРУШЕВАЦ

## ПЛАН ДЕТАЉНЕ РЕГУЛАЦИЈЕ стамбеног насеља Мало Головоде 1 у Крушевцу

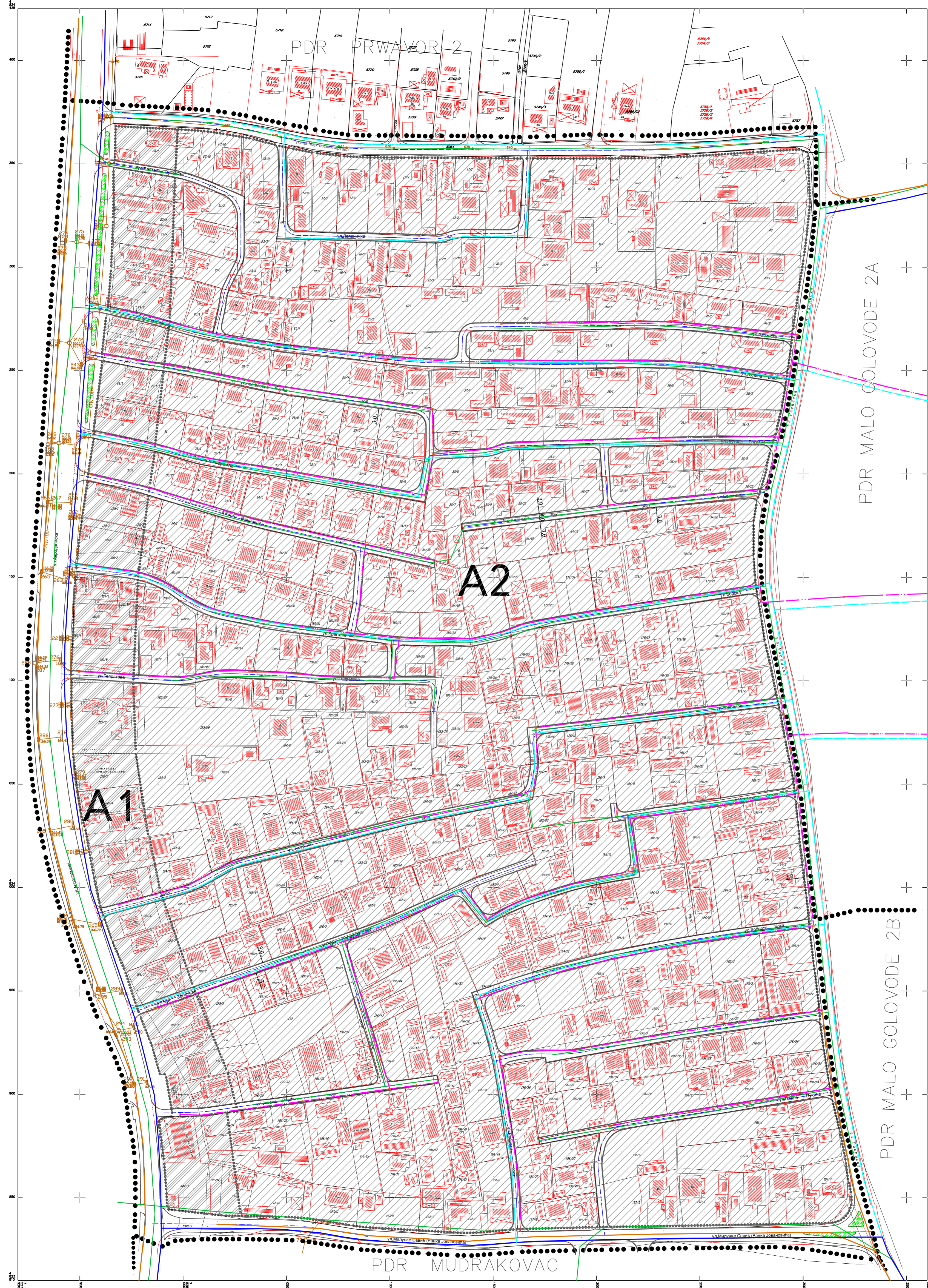
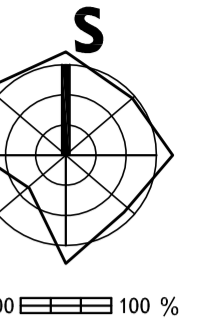
одговорни планер:  
Богићевић Лидија, дип.инж.арх.  
сарадник:  
Милица Дивац, геод.инж.

позиција цртежа у плану:  
  
црт. бр.

ПЛАН ЈАВНОГ И ОСТАЛОГ ГРАЂЕВИНСКОГ  
ЗЕМЉИШТА СА ПАРЦЕЛАЦИЈОМ  
ЈАВНОГ ЗЕМЉИШТА

црт. бр.  
**8**

ОР 1:1000 00 50 м датум: 2008.г.



ЛЕГЕНДА :

ГРАНИЦЕ	
	граница подручја обухваћеног планом
	граница урбанистичког подблока
	граница катастарске парцеле
	фактичко стање
	планиране саобраћајнице
	постојећи објекти

НАМЕНА ПОВРШИНА - планирано стање:	
	породично и вишепородично становање средњих густина до 200ст/ха
	породично становање средњих густина до 100ст/ха
	саобраћајне површине
	јавне зелене површине

ИНФРАСТРУКТУРА	
	постојећа водоводна мрежа
	планирана реконструкција и изградња водовodne мреже
	постојећа фекална канализација
	постојећа атмосферска канализација
	планирана изградња атмосферске канализације

Град Крушевац




ПРЕДЛОГ ПЛАНА ДЕТАЉНЕ РЕГУЛАЦИЈЕ  
стамбеног насеља Мало Головоде 1 у Крушевцу

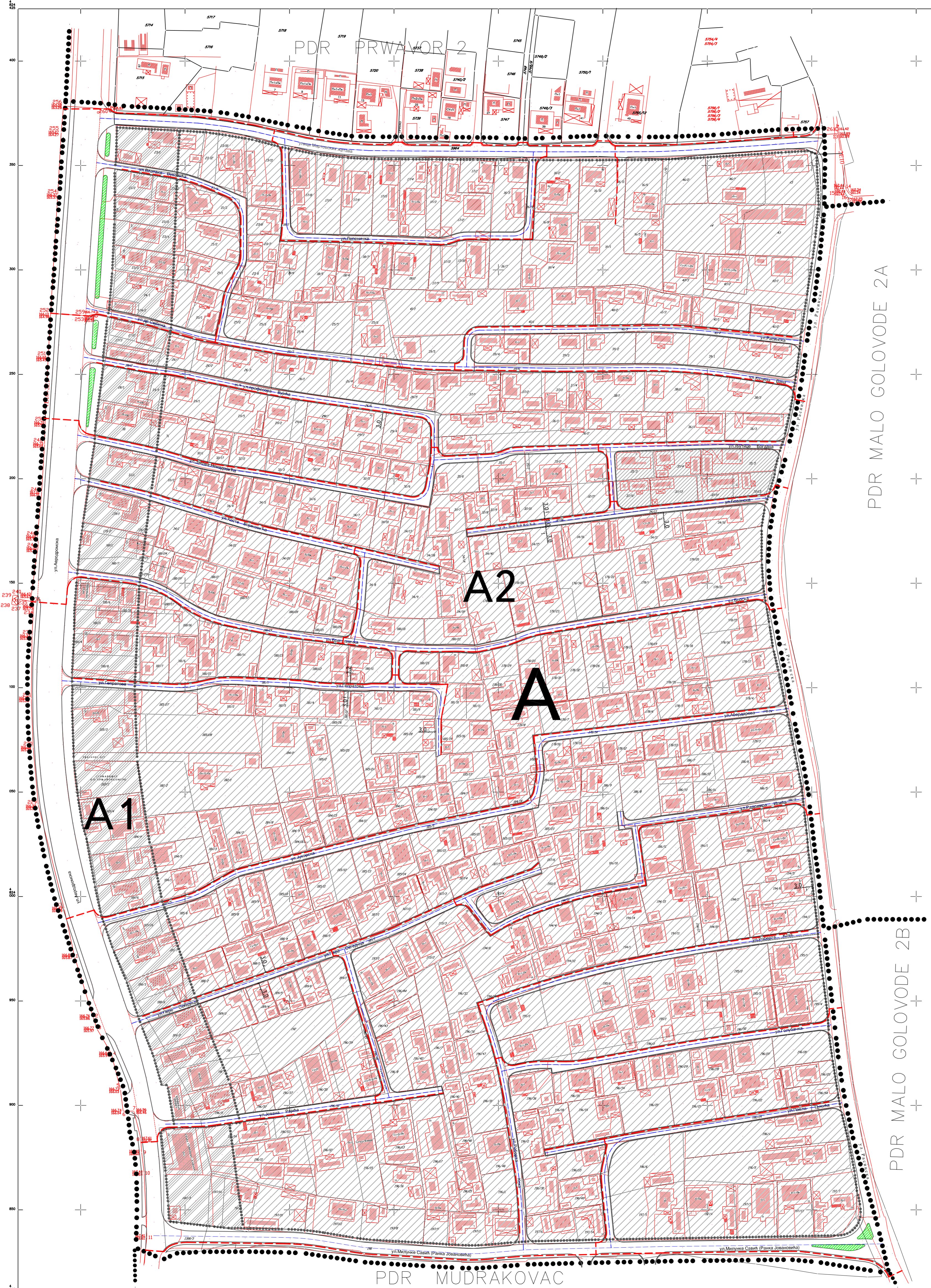
одговорни планер: Александар Цекић, дип.грађ.инж.	позиција цртежа у плану: 
сарадници:	црт. бр. <b>9</b>

ХИДРОТЕХНИЧКЕ ИНСТАЛАЦИЈЕ

Р 1:1000      00 50 м      датум: 2008.г.




00 100 %

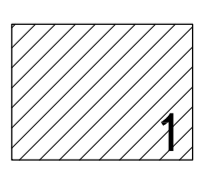


ЛЕГЕНДА :

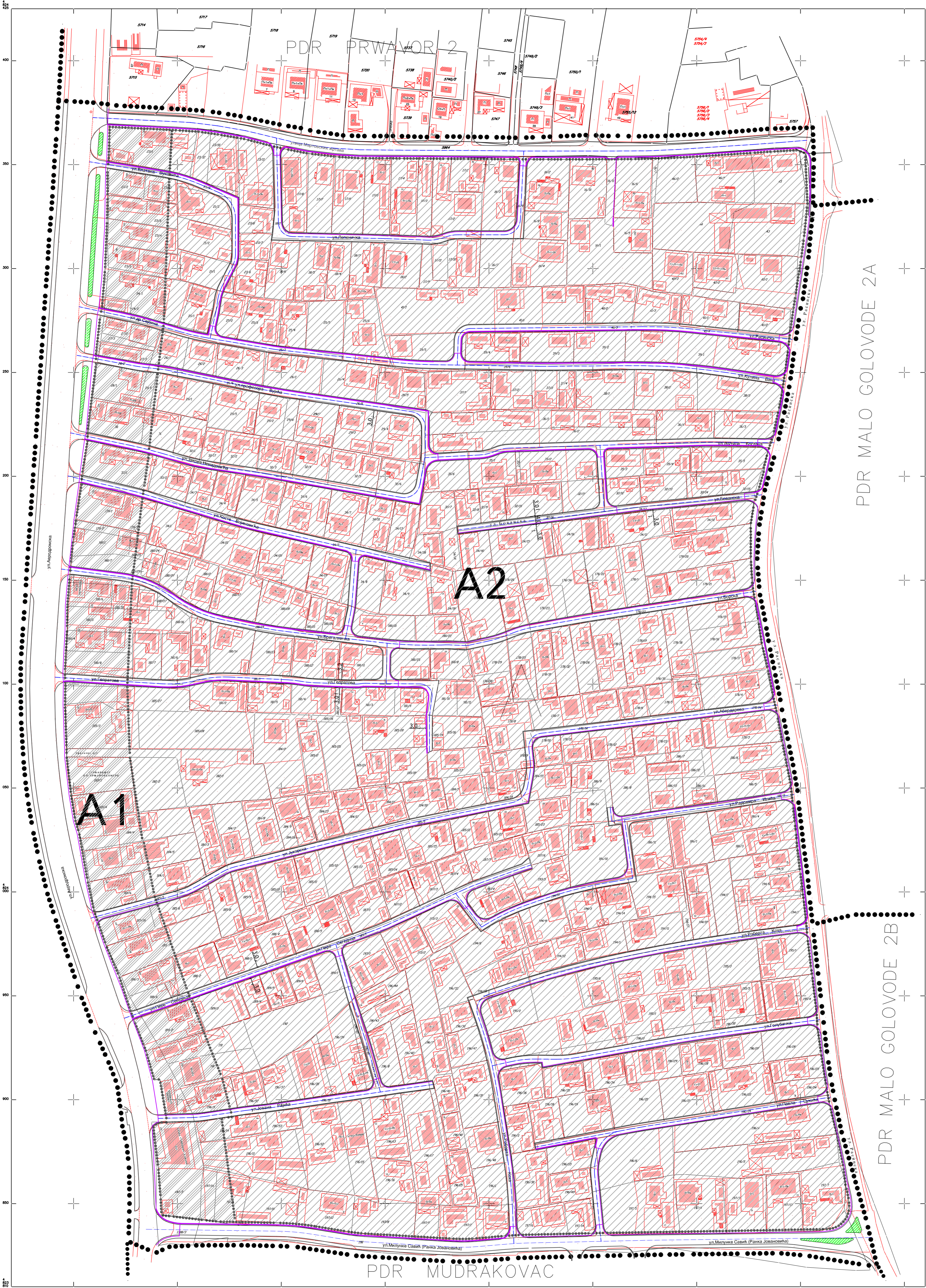
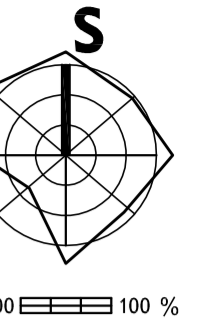
<b>ГРАНИЦЕ</b>	
●●●●●	граница подручја обухваћеног планом
●●●●●	граница урбанистичког подблока
—	граница катастарске парцеле
—	фактичко стање
—	планиране саобраћајнице
▭	постојећи објекти
<b>НАМЕНА ПОВРШИНА - планирано стање:</b>	
▨	породично и вишепородично становање средњих густина до 200ст/ха
▨	породично становање средњих густина до 100ст/ха
▨	јавне зелене површине
<b>ИНСТАЛАЦИЈЕ</b>	
---	траса електроенергетских водова

Град Крушевац  ДИРЕКЦИЈА ЗА УРБАНИЗАМ И ИЗГРАДЊУ КРУШЕВАЦ

**ПРЕДЛОГ ПЛАНА ДЕТАЉНЕ РЕГУЛАЦИЈЕ**  
стамбеног насеља Мало Головоде 1 у Крушевцу

одговорни планер: Драгослав Ж. Радојевић дипл.ел.инг. позиција цртежа у плану:   
сарадници: црт. бр. **10**

**ПЛАН ЕЛЕКТРОЕНЕРГЕТИКЕ** датум: 2008.г.  
Р 1:1000 00 50 м



**ЛЕГЕНДА :**

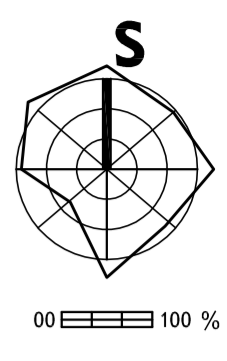
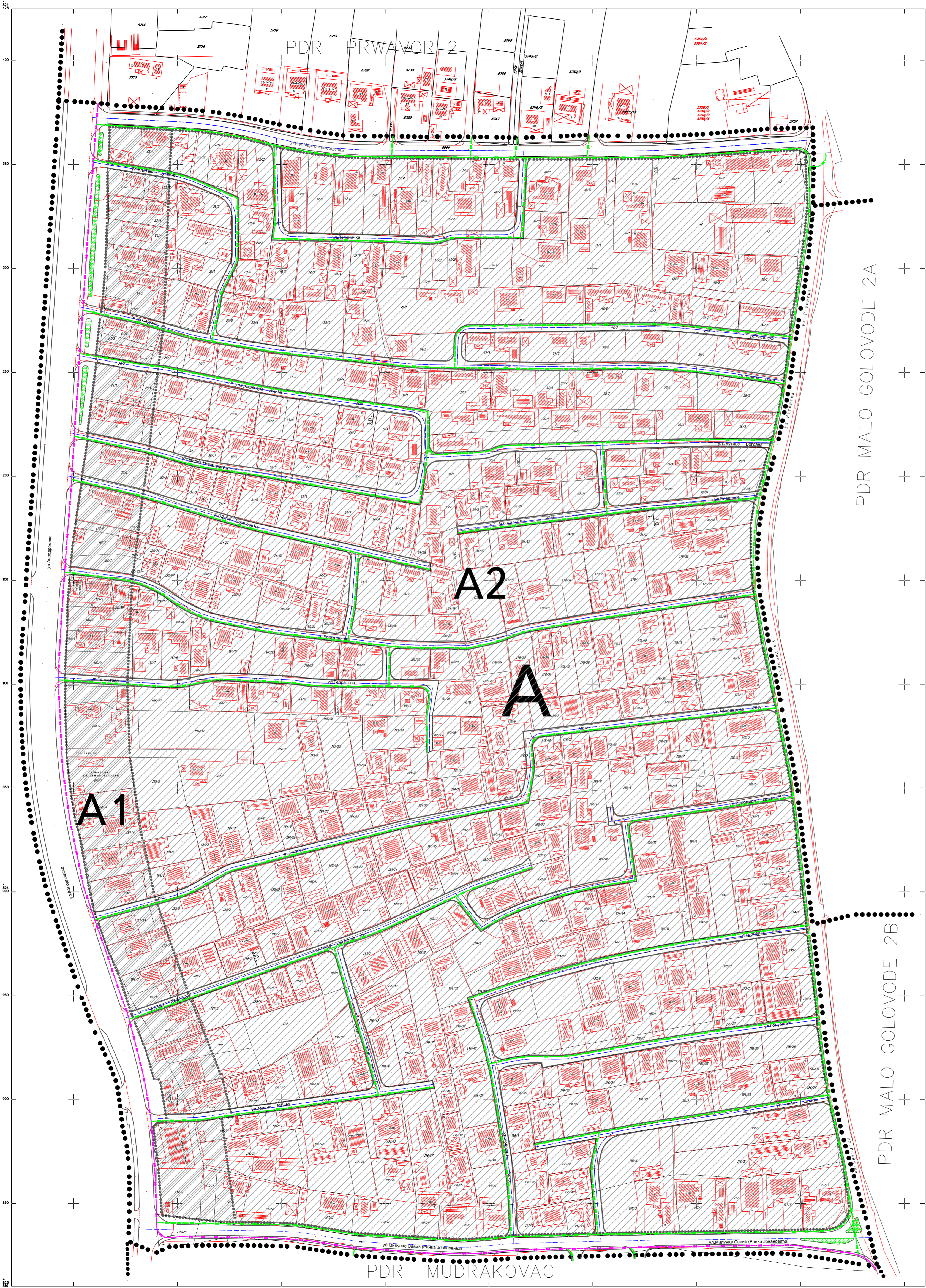
<b>ГРАНИЦЕ</b>	
●●●●●	граница подручја обухваћеног планом
●●●●●	граница урбанистичког подблока
— — —	граница катастарске парцеле
— — —	фактичко стање
— — —	планиране саобраћајнице
■ ■ ■	постојећи објекти
<b>НАМЕНА ПОВРШИНА - планирано стање:</b>	
▨	породично и вишепородично становање средњих густина до 200ст/ха
▨	породично становање средњих густина до 100ст/ха
■	јавне зелене површине
<b>ИНСТАЛАЦИЈЕ</b>	
— — —	траса ТТ водава и КДС-а

Град Крушевац      планерска организација: ДИРЕКЦИЈА ЗА УРБАНИЗАМ И ИЗГРАДЊУ КРУШЕВАЦ

**ПРЕДЛОГ ПЛАНА ДЕТАЉНЕ РЕГУЛАЦИЈЕ стамбеног насеља Мало Головоде 1 у Крушевцу**

одговорни планер: Драгослав Ж. Радојевић дипл.ел.инг.      позиција цртежа у плану:

сарадници:      црт. бр. 11



**ЛЕГЕНДА :**

ГРАНИЦЕ	
	граница подручја обухваћеног планом
	граница урбанистичког подблока
	граница катастарске парцеле
	фактичко стање
	планиране саобраћајнице
	постојећи објекти

НАМЕНА ПОВРШИНА - планирано стање:	
	породично и вишепородично становање средњих густина до 200ст/ха
	породично становање средњих густина до 100ст/ха
	јавне зелене површине

ИНСТАЛАЦИЈЕ	
	гасовни прстен- МУДРАКОВАЦ - PE Ø125X10mm
	дистрибутивна гасоводна мрежа PE Ø63.3X3.7mm

Град Крушевац	планерска организација:		ДИРЕКЦИЈА ЗА УРБАНИЗАМ И ИЗГРАДЊУ КРУШЕВАЦ
---------------	-------------------------	--	--

**ПРЕДЛОГ ПЛАНА ДЕТАЉНЕ РЕГУЛАЦИЈЕ стамбеног насеља Мало Головоде 1 у Крушевцу**

одговорни планер: Миодраг Шљивић, дипл.инг.маш.	позиција цртежа у плану: 
сарадници:	

**ПЛАН ДИСТРИБУТИВНЕ ГАСОВОДНЕ МРЕЖЕ** црт. бр. **12**