

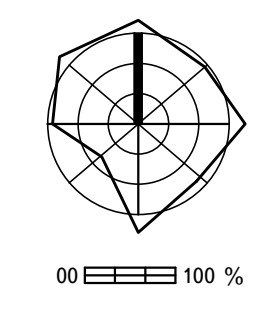


ЛЕГЕНДА:

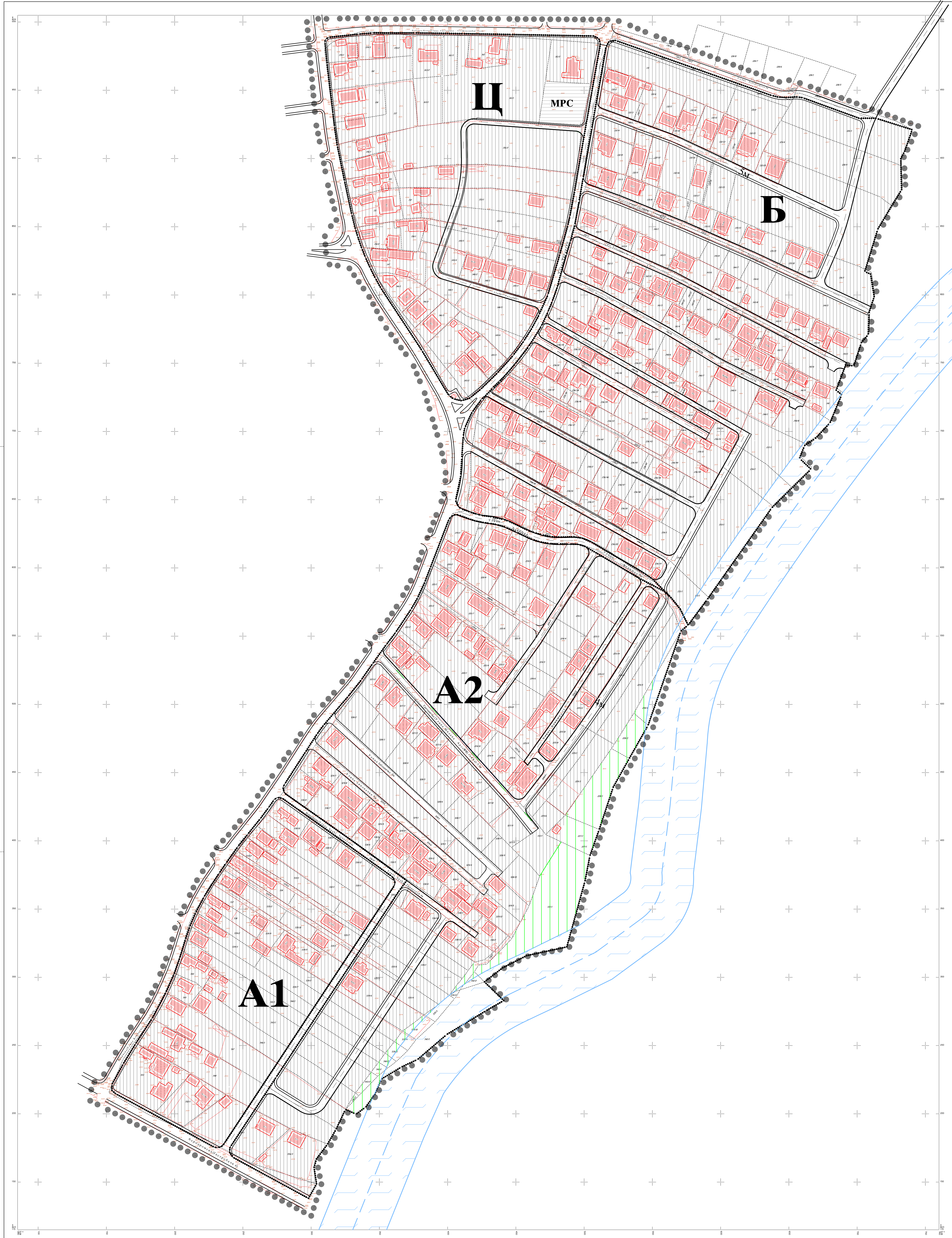
ГРАНИЦЕ	
●●●●	граница подручја обухваћеног планом
.....	граница урбанистичких блокова
—	граница катастарске парцеле
—	граница катастарске општине
—	фактичко стање
—	постојеће саобраћајнице

НАМЕНА ПОВРШИНА - постојеће стање:	
	породично становање малих густина

ИНФРАСТРУКТУРА:	
	електроинсталације
	водовод
	канализација
	атмосферска канализација
	телефон



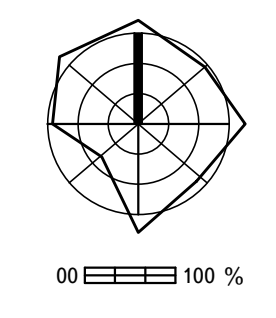
извршилац: СО Крушевац	планерска организација: 	ДИРЕКЦИЈА ЗА УРБАНИЗАМ И ИЗГРАДЉУ КРУШЕВАЦ
План детаљне регулације стамбеног насеља "Мало Головоде 2 Б" у Крушевцу		
одговорни планер: Даница Деланин, дипл.инж.арх.	позиција цртежа у плану: 	
ПОСТОЈЕЋЕ СТАЊЕ		црт. бр. 3
размер: ОР 1:1000		датум: април, 2009.г.



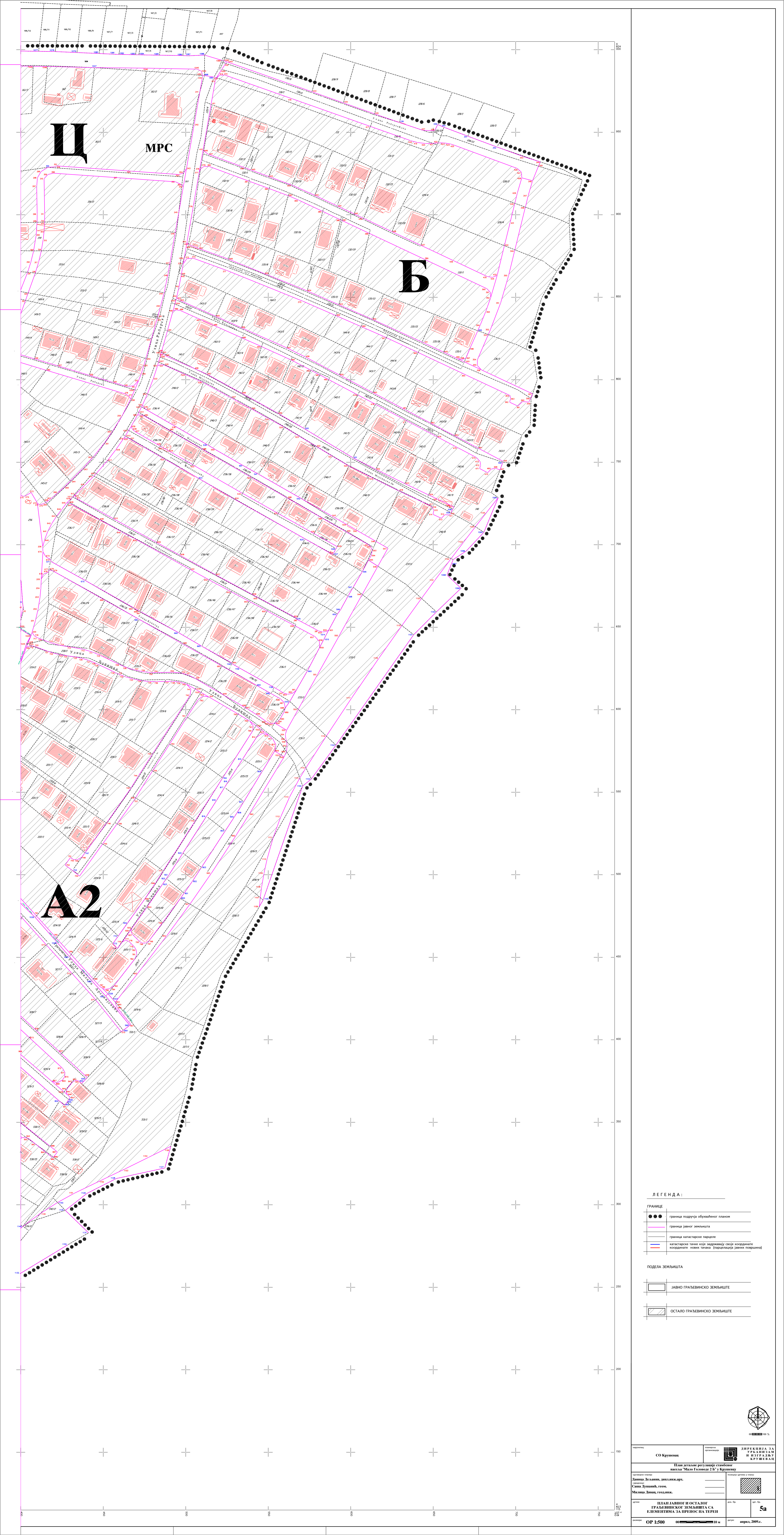
ЛЕГЕНДА:

ГРАНИЦЕ	
●●●●	граница подручја обухваћеног планом
—	граница катастарске општине
.....	граница урбанистичких блокова
—	граница катастарске парцеле
—	фактичко стање
—	саобраћајнице

НАМЕНА ПОВРШИНА - планирано:	
▨	породично и вишепородично становање средњих густина
▨	потенцијална локација MPC
▨	паркови
▨	регулација реке Расине



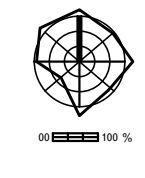
наручилац: СО Крушевац	планерска организација:  ДИРЕКЦИЈА ЗА УРБАНИЗАМ И ИЗГРАДЉУ КРУШЕВАЦ
План детаљне регулације стамбеног насеља "Мало Головоде 2 Б" у Крушевцу	
одговорни урбаниста: Даница Деланић, дипл.инж.арх.	позиција цртежа у плану: 
цртеж: ПЛАН НАМЕНЕ	дим. бр. црт. бр. 4
размер: ОР 1:1000	датум: април, 2009.г.



ЛЕГЕНДА:

ГРАНИЦЕ	
●●●●	граница подруја обувањеног плана
—	граница јавног земљишта
—	граница катастарске парцеле
—	катастарске тачке које задржавају своје координате нових тачака (парцелирања јавних површина)

ПОДЕЛА ЗЕМЉИШТА	
□	ЈАВНО ГРАЂЕВИНСКО ЗЕМЉИШТЕ
▨	ОСТАЛО ГРАЂЕВИНСКО ЗЕМЉИШТЕ



КОМУНИКАЦИОНА СРЕДСТВА
 СО Крушево

ИНЖЕНЈЕРСКИ БУРО
 ДИРЕКЦИЈА ЗА УРЕЂИВАЊЕ И ГРАЂЕВИНУ КРУШЕВО

Извршила послове: **Данила Дезанин, дипломирани инжењер**
 Помоћници: **Слава Ђушковић, геодет**
Марица Ђукић, геодет

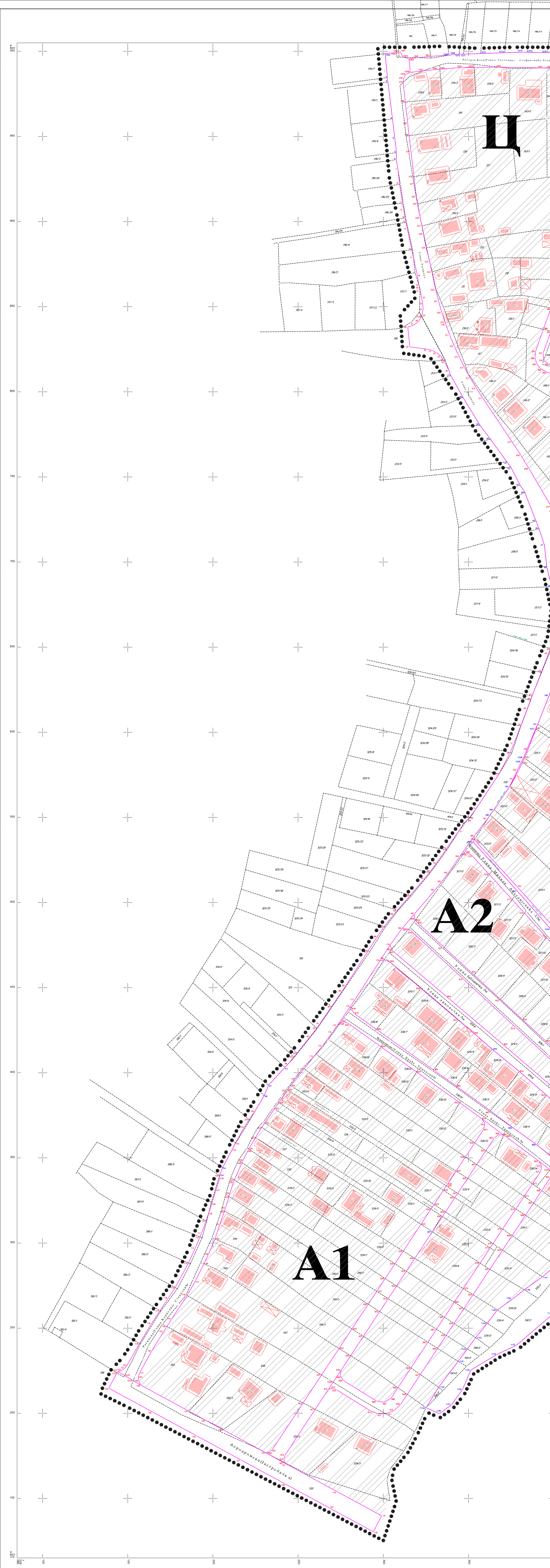
Назив и датум регуларног сталежног плана: **План регуларног сталежног насеља "Мали Головец 2Б" у Крушевцу**

Назив и датум регуларног сталежног плана: **План јавног и осталог грађевинског земљишта са елементима за пренос на терен**

Шкала: **ОР 1:500**

Датум: **април, 2009.**

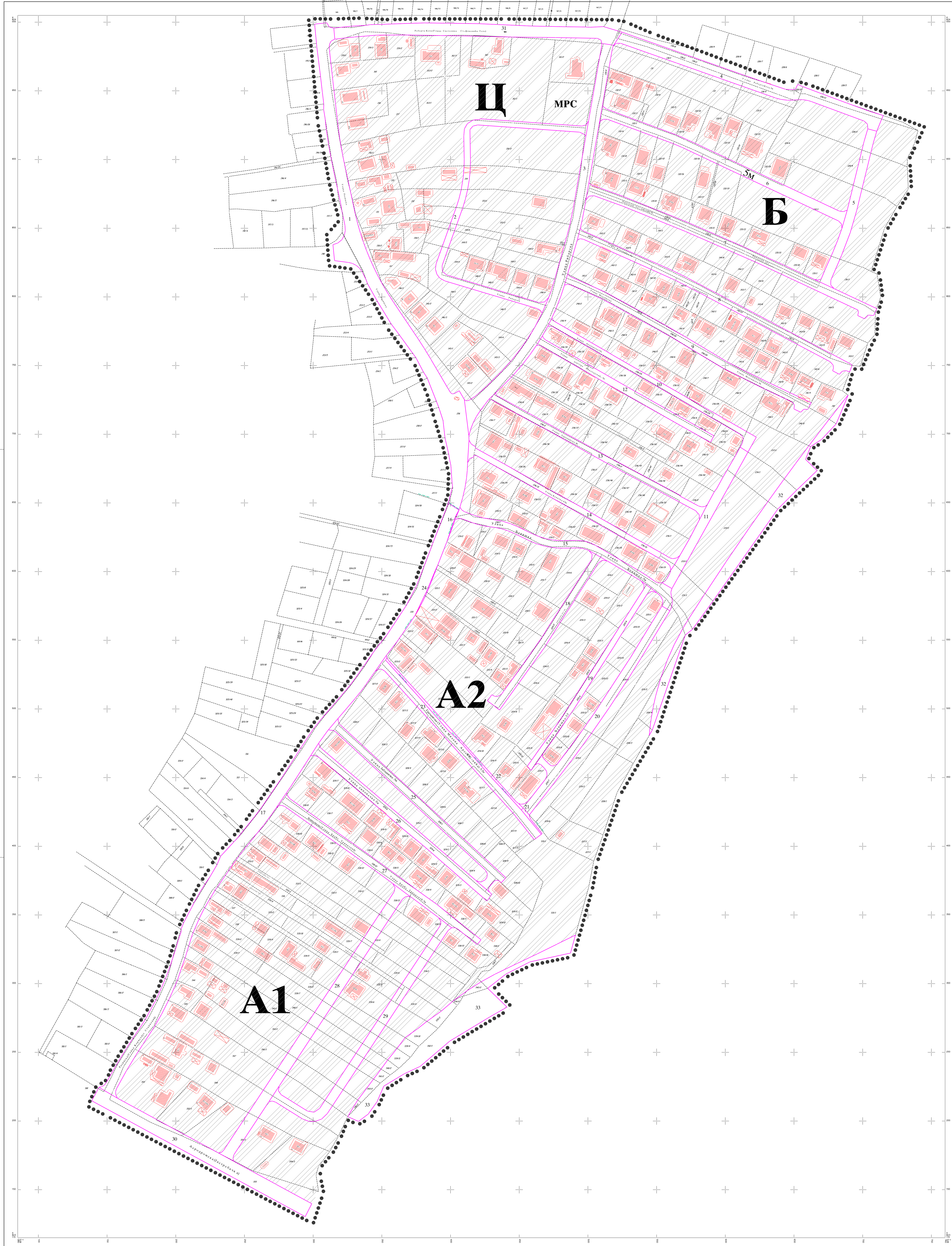
Лист: **5а**



- ЛЕГЕНДА:**
- ГРАНИЦЕ**
- граница подручја обухваћеног планом
 - граница јавног земљишта
 - граница катастарске парцеле
 - катастарске тачке које задржавају своје координате (идентификација јавних површина)
- ПОДЕЛА ЗЕМЉИШТА**
- ЈАВНО ГРАЂЕВИНСКО ЗЕМЉИШТЕ
 - ▨ ОСТАЛО ГРАЂЕВИНСКО ЗЕМЉИШТЕ

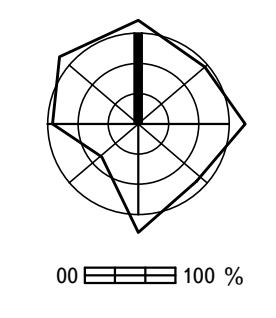


Општина: СО Крушевац		Дирекција за урбанизам и изградњу КРУШЕВАЦ	
План детаљне регулације стамбеног насеља "Мало Головоде 2 Б" у Крушевцу			
Извршила послове: Даница Ђељалић, инж.мех.арх. Снежана Лукић, геом. Милана Давић, геодизн.	Датум: _____ Лист: _____	Шифра: _____ Лист: 56	
Шкала: ОР 1:500		Датум: _____ Лист: _____	

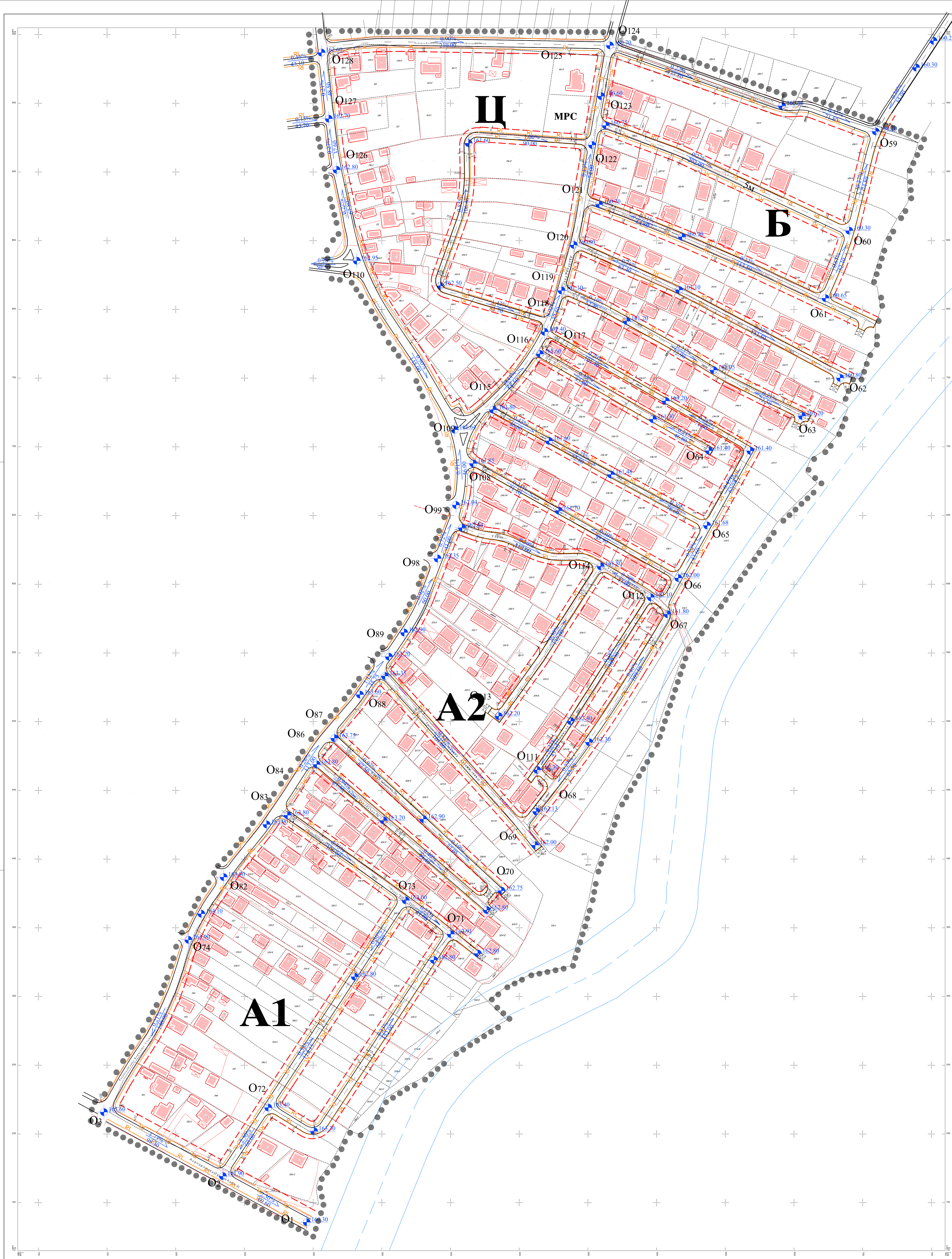


ЛЕГЕНДА :

ГРАНИЦЕ	
●●●●	граница подручја обухваћеног планом
—	граница јавног земљишта
—	граница катастарске парцеле
1.....33	новоформиране парцеле јавног земљишта
ПОДЕЛА ЗЕМЉИШТА	
	ЈАВНО ГРАЂЕВИНСКО ЗЕМЉИШТЕ
	ОСТАЛО ГРАЂЕВИНСКО ЗЕМЉИШТЕ

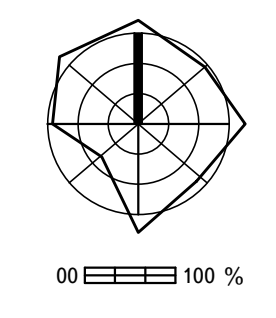


извршилац: СО Крушевац	планерска организација: ДИРЕКЦИЈА ЗА УРБАНИЗАМ И ИЗГРАДЉУ КРУШЕВАЦ
План детаљне регулације стамбеног насеља "Мало Головоде 2 Б" у Крушевцу	
одговорни планер: Даница Деланић, дипл.инж.арх.	позиција цртежа у плану:
сарадници: Сана Дунаћ, геом. Милана Дивац, геод.инж.	
цртеж: ПЛАН ЈАВНОГ И ОСТАЛОГ ГРАЂЕВИНСКОГ ЗЕМЉИШТА СА ПАРЦЕЛАЦИЈОМ ЈАВНОГ ЗЕМЉИШТА	лист бр.: 6
размер: ОР 1:1000	датум: април, 2009.г.

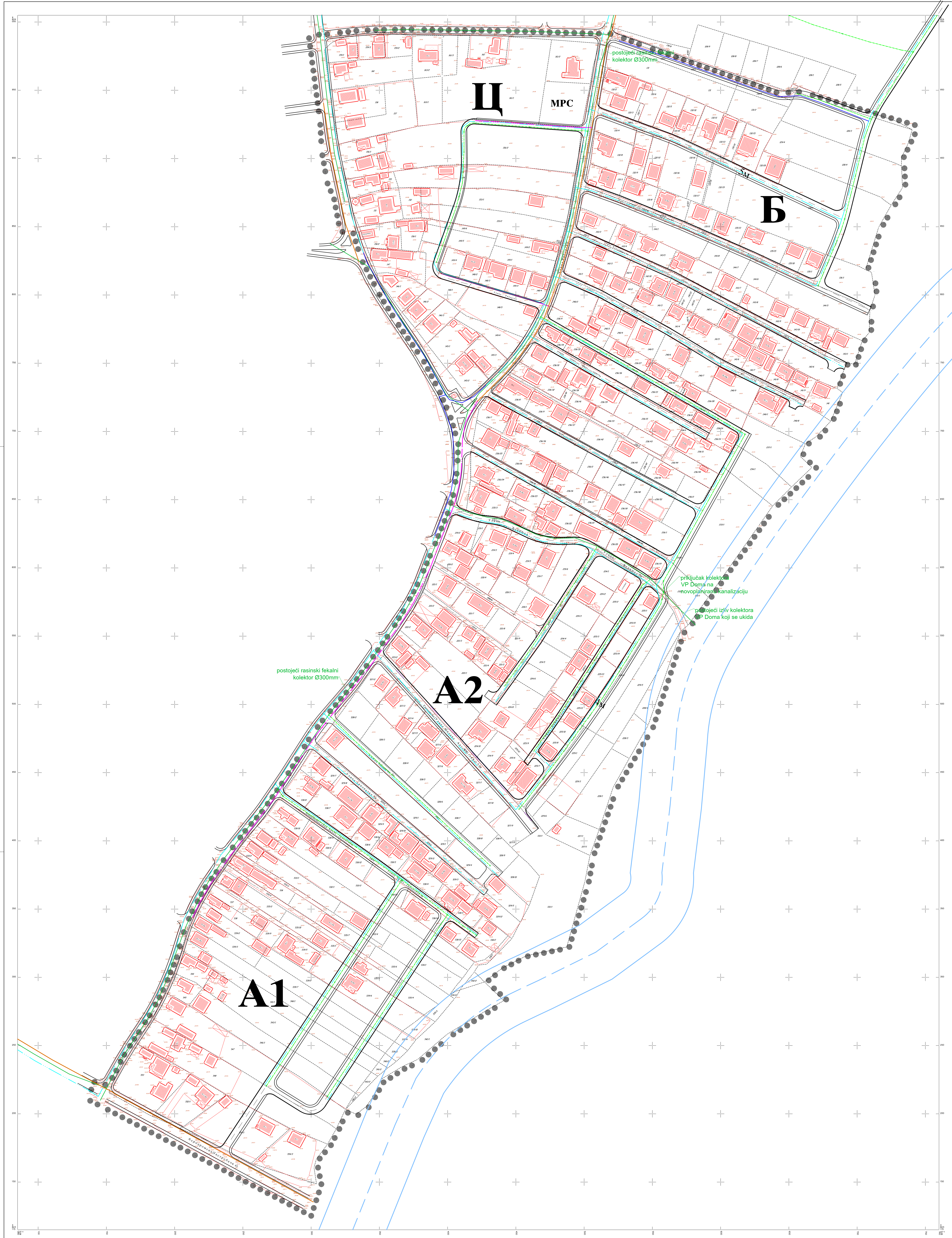


ЛЕГЕНДА:

ГРАНИЦЕ	
●●●●	граница подручја обухваћеног планом
—	граница катастарске општине
—	граница катастарске парцеле
—	фактичко стање
—	саобраћајнице
—RL—	регулациона линија
—	грађевинска линија
▲161.80	висинска kota
▲0.90% 210.00	нагиб саобраћајнице
○89	осовинска тачка



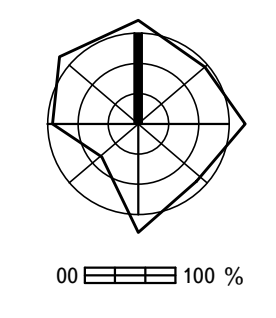
наменилац: СО Крушевац	планерска организација: 	ДИРЕКЦИЈА ЗА УРБАНИЗАМ И ИЗГРАДЊУ КРУШЕВАЦ
План детаљне регулације стамбеног насеља "Мало Головоде 2 Б" у Крушевцу		
одговорни планер: Даница Деланић, дипл.инж.арх.	саопшеник: Звонимир Игњатовић, дипл.инж.граф.	позиција цртежа у плану:
цртеж: ПЛАН САОБРАЋАЈНИЦА СА РЕГУЛАЦИЈОМ И НИВЕЛАЦИЈОМ		лист бр.: 7
размер: ОР 1:1000		датум: април, 2009.г.



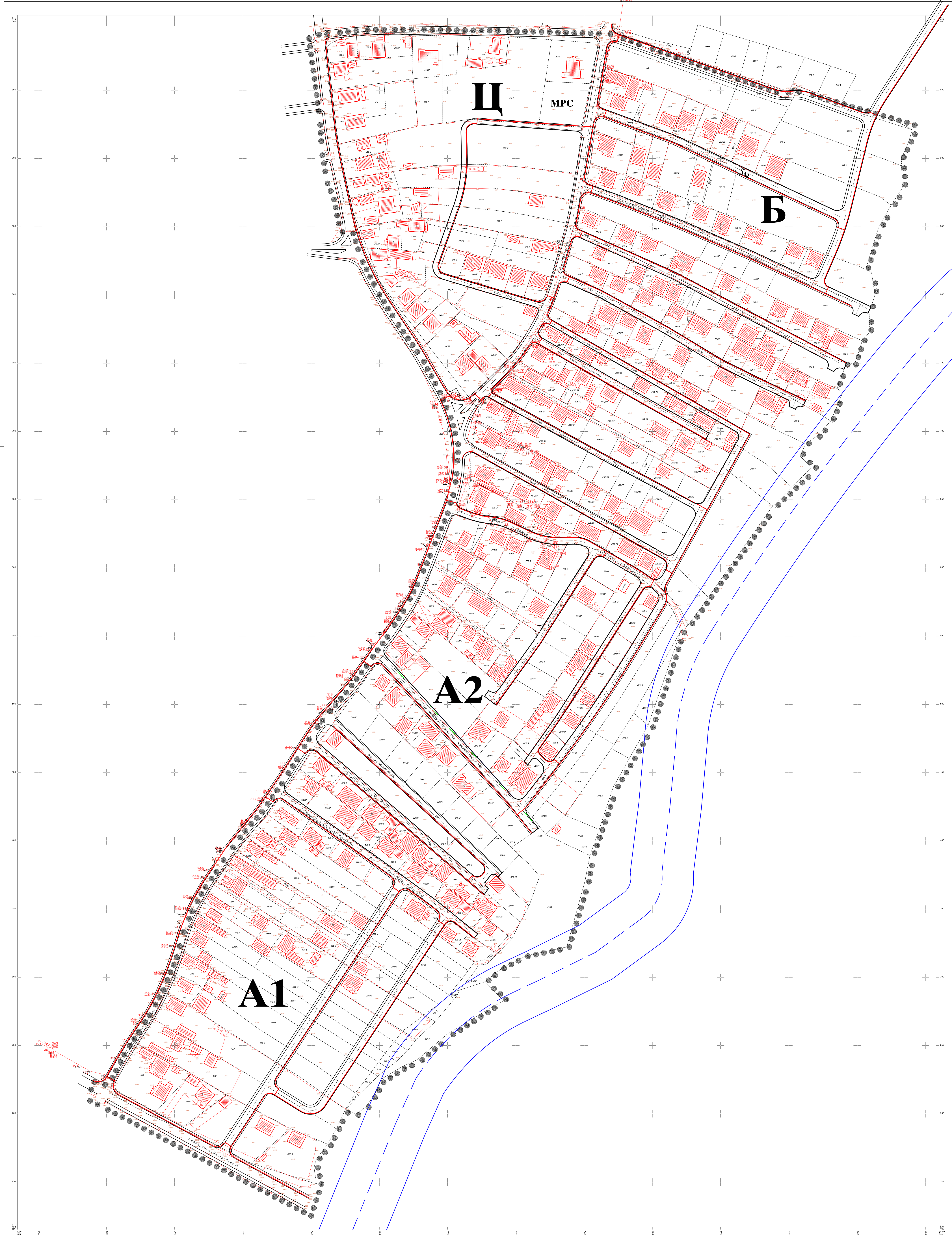
ЛЕГЕНДА:

ГРАНИЦЕ	
●●●●	граница подручја обухваћеног планом
—	граница катастарске општине
—	граница катастарске парцеле
—	фактичко стање
—	саобраћајнице

—	постојећа водоводна мрежа
—	планирана реконструкција и изградња водовodne мреже
—	постојећа фекална канализација
—	планирана изградња фекалне канализације
—	постојећа атмосферска канализација
—	планирана изградња атмосферске канализације
—	регулација реке Расине

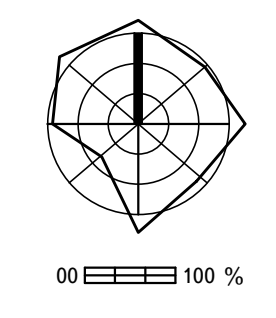


извршилац: СО Крушевац	планирска организација: 	ДИРЕКЦИЈА ЗА УРБАНИЗАМ И ИЗГРАДЊУ КРУШЕВАЦ
План детаљне регулације стамбеног насеља "Мало Головоде 2 Б" у Крушевцу		
одговорни планер: Александар Цеклић, дип. грађ. инж.	позиција цртежа у плану: 	
цртеж: ХИДРОТЕХНИЧКЕ ИНСТАЛАЦИЈЕ	дк. бр.	црт. бр. 8
размер: ОР 1:1000	00 — 10 м	датум: април, 2009.г.

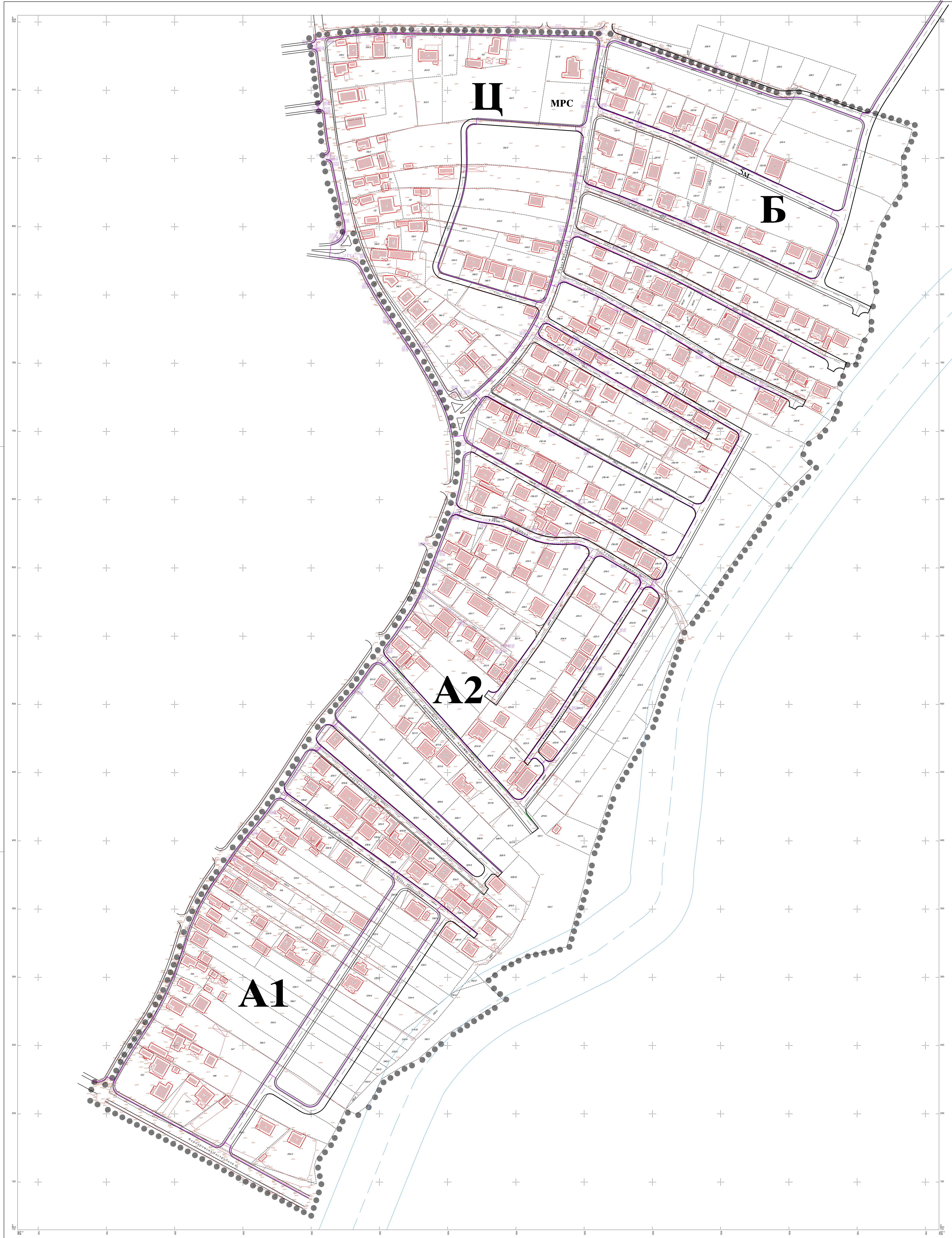


ЛЕГЕНДА:

ГРАНИЦЕ	
●●●●	граница подручја обухваћеног планом
—	граница катастарске општине
—	граница катастарске парцеле
—	фактичко стање
—	саобраћајнице
—	регулација реке Расине
—	постојећи електро водови
—	траса планираних електроенергетских водова

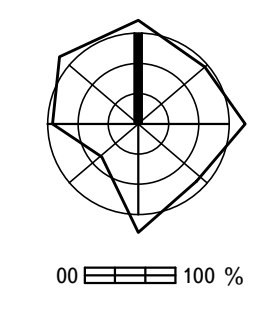


наручилац: СО Крушевац	планска организација:  ДИРЕКЦИЈА ЗА УРБАНИЗАМ И ИЗГРАДЉУ КРУШЕВАЦ
План детаљне регулације стамбеног насеља "Мало Головоде 2 Б" у Крушевцу	
одговорни планер: Драгослав Ж. Радојевић, дипл.ел.инг.	позиција цртежа у плану: 
цртеж: ЕЛЕКТРОЕНЕРГЕТИКА	джл. бр. црт. бр. 9
размер: ОР 1:1000	датум: април, 2009.г.



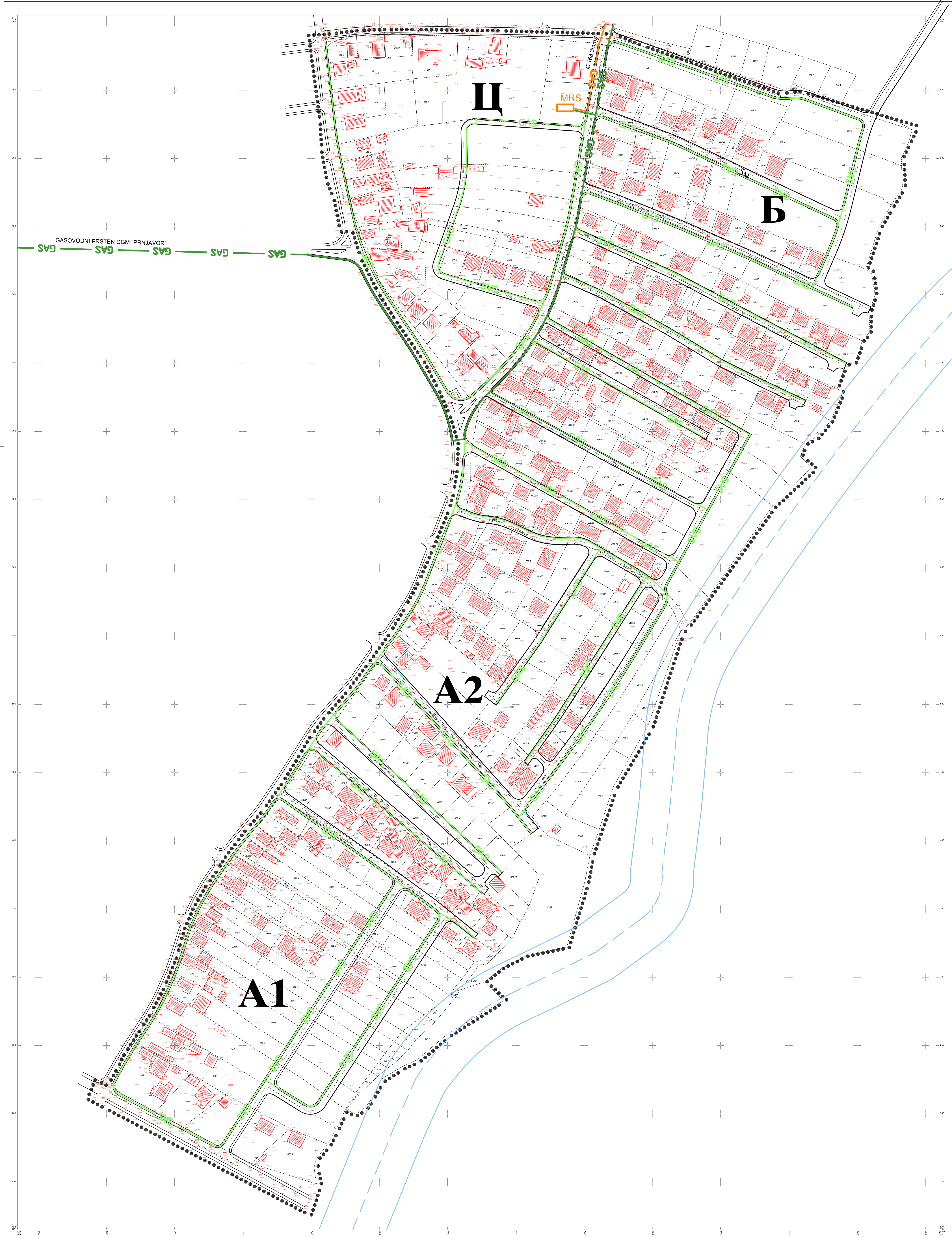
ЛЕГЕНДА:

ГРАНИЦЕ	
●●●●	граница подручја обухваћеног планом
—	граница катастарске општине
—	граница катастарске парцеле
—	фактичко стање
—	саобраћајнице
—	регулација реке Расине
—	постојећи ТТ водови
—	траса планираних ТТ водова и КДС



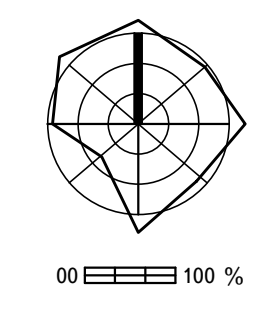
наручилац: СО Крушевац	планерска организација:  ДИРЕКЦИЈА ЗА УРБАНИЗАМ И ИЗГРАДЊУ КРУШЕВАЦ
План детаљне регулације стамбеног насеља "Мало Головоде 2 Б" у Крушевцу	
одговорни планер: Драгослав Ж. Радојевић, дипл.ел.инг.	позиција цртежа у плану: 
цртеж: ТЕЛЕФОН И КДС	црт. бр.: 10
датум: април, 2009.г.	датум: април, 2009.г.

размер: **ОР 1:1000** 00 10 м



ЛЕГЕНДА:

ГРАНИЦЕ	
●●●●	граница подручја обухваћеног планом
—	граница катастарске општине
—	граница катастарске парцеле
—	фактичко стање
—	саобраћајнице
MRS	мерно регулациона станица "ПРЊАВОР 2" 4000см ³ /х
GAS	прикључни градски гасовод-О 168.3х4.0мм
GAS	гасоводни прстен ДГМ "Прњавор 2"
GAS	ДГМ "Прњавор" зона "Мало Головоде 2Б"
—	Регулација реке Расине



извршилац: СО Крушевац	планирска организација: ДИРЕКЦИЈА ЗА УРБАНИЗАМ И ИЗГРАДЊУ КРУШЕВАЦ
План детаљне регулације стабеног насеља "Мало Головоде 2 Б" у Крушевцу	
Одговорни пројектант: Мисодраг Шљивић дипл.инж.маш. Бобан Петровић дипл.инж.маш.	позиција цртежа у плану: 1
цртеж: ДИСТРИБУТИВНА ГАСОВОДНА МРЕЖА	лист бр. 11
размер: ОР 1:1000	датум: април, 2009.г.