

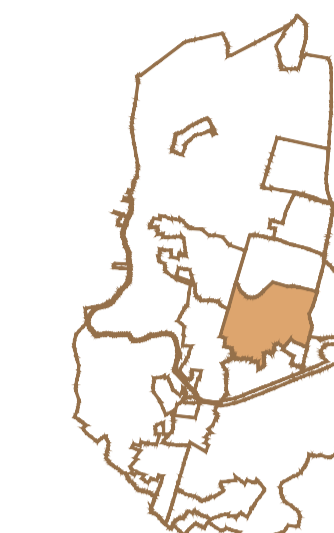
ПДР

МУДРАКОВАЦ 4



ГРАД КРУШЕВАЦ  
Република Србија

ПЛАН ДЕТАЉНЕ  
РЕГУЛАЦИЈЕ  
"МУДРАКОВАЦ 4"



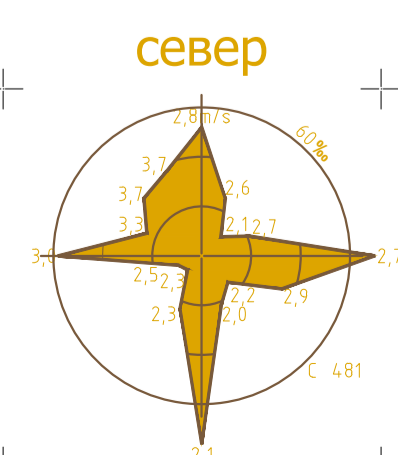
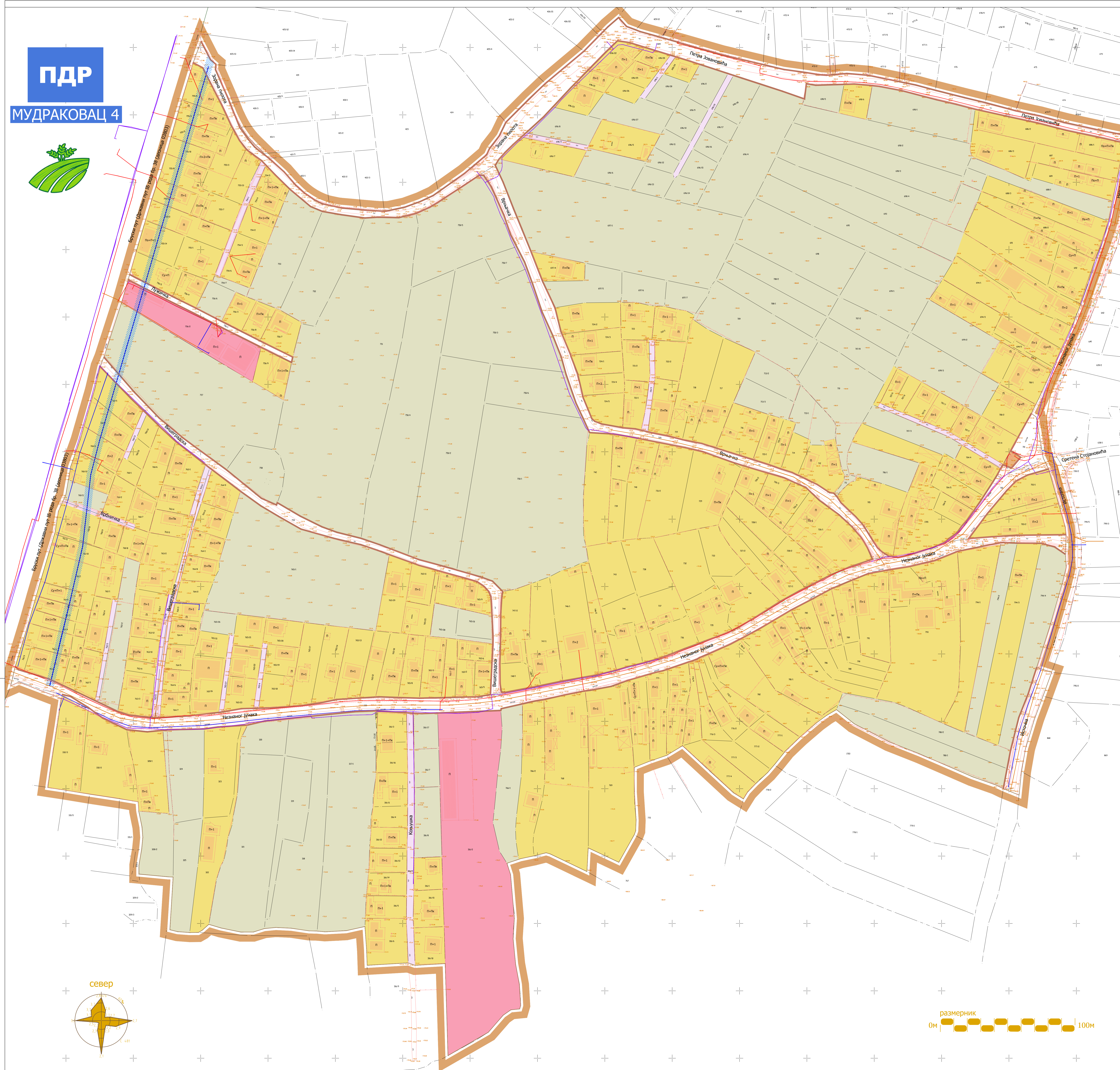
ЛЕГЕНДА

- Граница Плана
- Граница катастарске парцеле
- Фактичко стање
- п Спратност објекта (постојећа)

НАМЕНА ПОВРШИНА

- Породично становање
- Комерцијалне делатности
- Комуналне делатности
- Неизграђене површине
- Саобраћајнице (катастарско стање)
- Пристапни пут

- Водоводна мрежа
- Пропуст
- Фекална канализација
- Електроенергетска мрежа
- Телефонска мрежа



размерник  
0м 100м

ОБРАБА  
Пројекат: Стратешки  
град Крушевац

ЈАВНО ПРЕДУЗЕЋЕ ЗА УРБАНИЗАМ И ПРОЈЕКТОВАЊЕ КРУШЕВАЦ

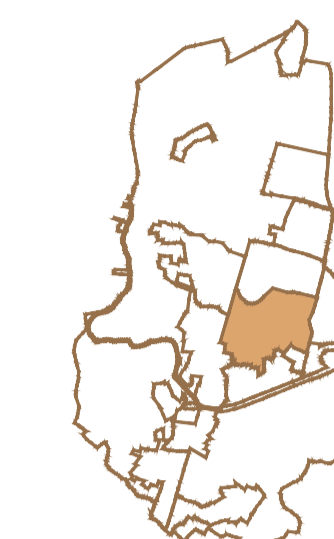
графички прилог:  
**ПОСТОЈЕЋА НАМЕНА  
ПОВРШИНА**

руководилац израде:  
**Ана Петровић,**  
дипл.инж.арх.

размера: 1:1.000  
Сл. лист града Крушевца: 2/2020  
ЛИСТ: 1



ПЛАН ДЕТАЉНЕ  
РЕГУЛАЦИЈЕ  
"МУДРАКОВАЦ 4"



ЛЕГЕНДА

- Граница Плана
- Граница катастарске парцеле
- Фактичко стање
- 9.1.2. Ознака урбанистичке потцелине
- Граница урбанистичке потцелине
- A.1 Ознака урбанистичке зоне
- Граница урбанистичке зоне
- П Спратност објекта (постојећа)
- П+1+Пк Спратност објекта (планирана)
- Регулациона линија

НАМЕНА ПОВРШИНА

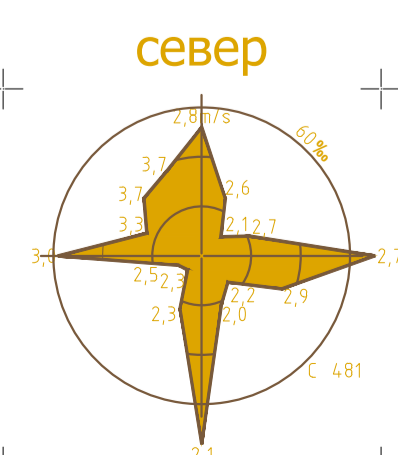
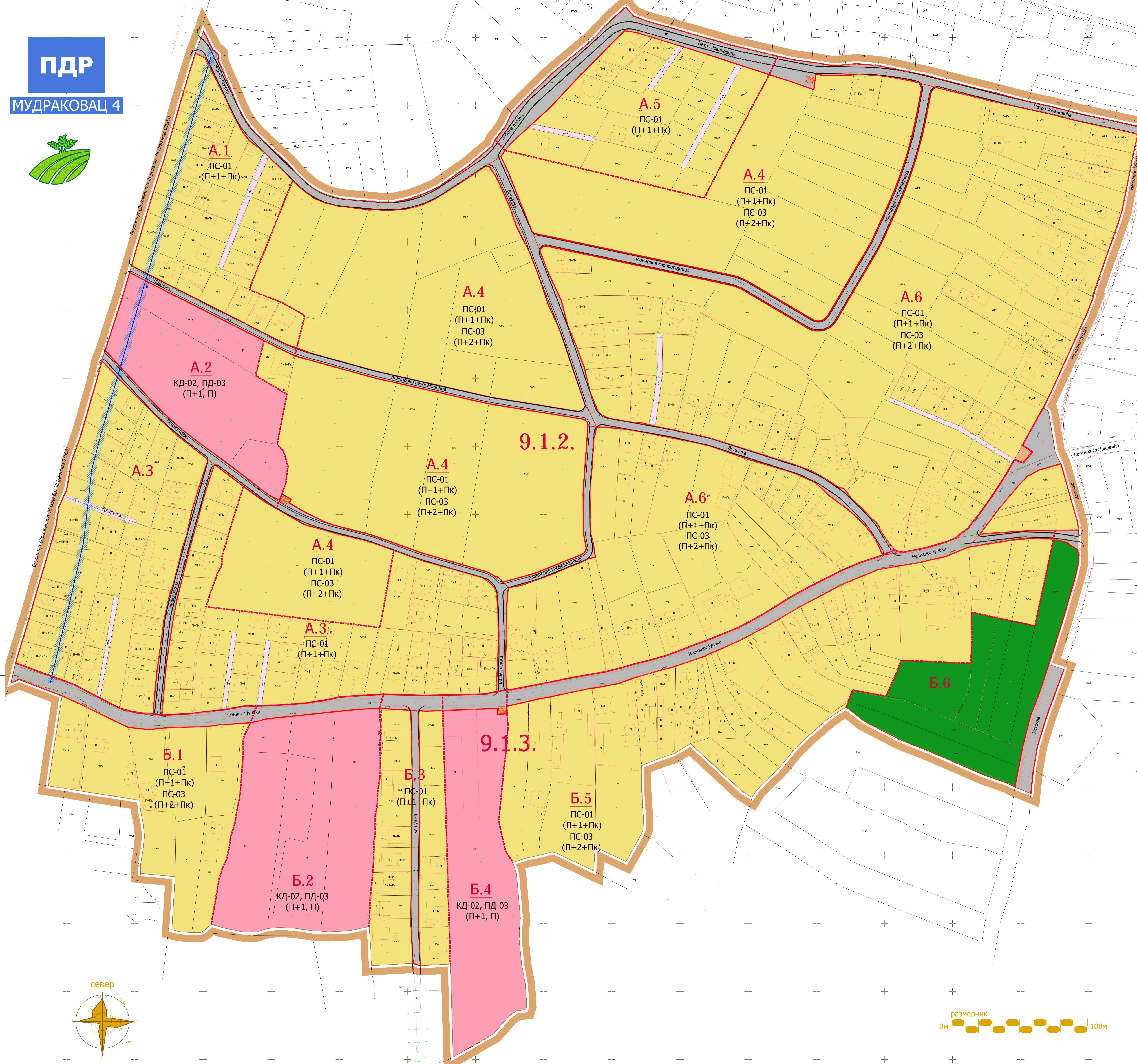
- Породично становање
- Комерцијалне делатности
- Приступни пут

ПОВРШИНЕ И ОБЈЕКТИ ЈАВНИХ НАМЕНА

- Парк суседства
- Саобраћајнице
- Комуналне делатности (трафостанице)

Инфраструктурни коридор

- траса постојећег магистралног водовода
- заштитна зона трасе постојећег магистралног водовода - 2х3м



размерник  
0м 100м



ЈАВНО ПРЕДУЗЕЋЕ ЗА УРБАНИЗАМ И ПРОЈЕКТОВАЊЕ КРУШЕВАЦ

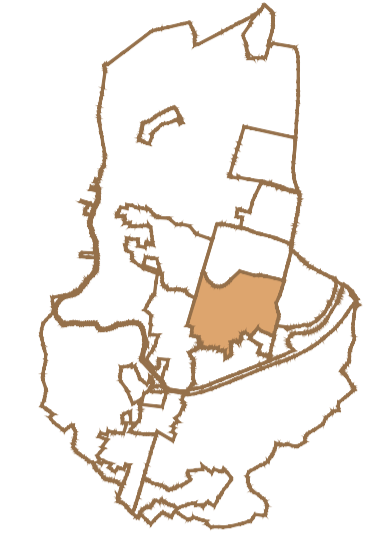
графички прилог:  
**ПЛАНИРАНА НАМЕНА  
ПОВРШИНА**

руководилац израде:  
Ана Петровић,  
дипл.инж.арх.

размера: 1:1.000	док. бр. (вер.): 2/2020	лист: 2
---------------------	----------------------------	------------

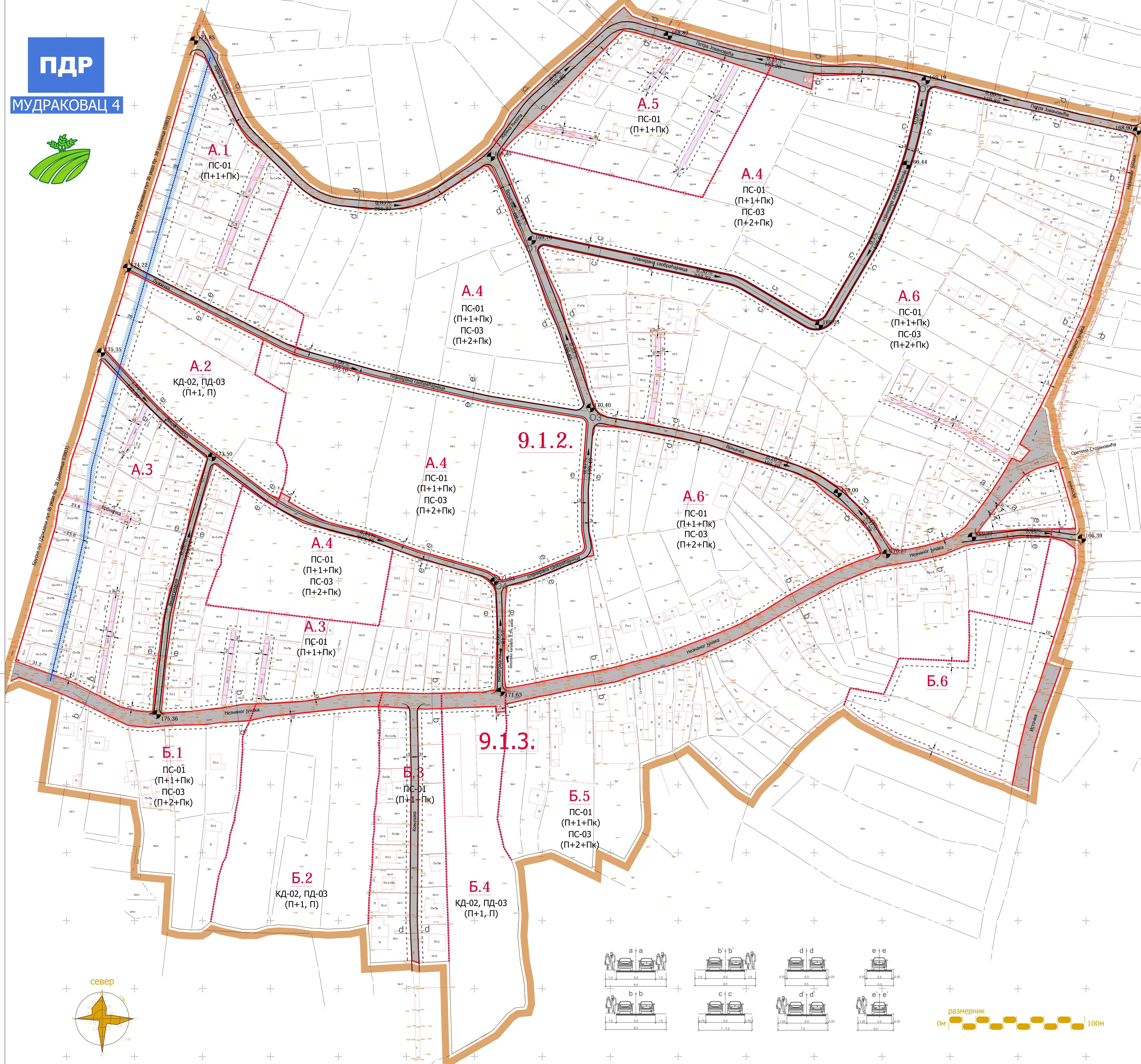


**ПЛАН ДЕТАЉНЕ РЕГУЛАЦИЈЕ "МУДРАКОВАЦ 4"**



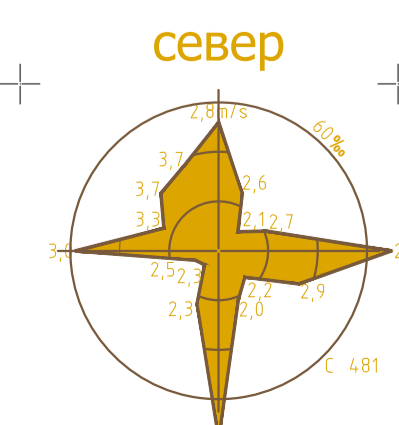
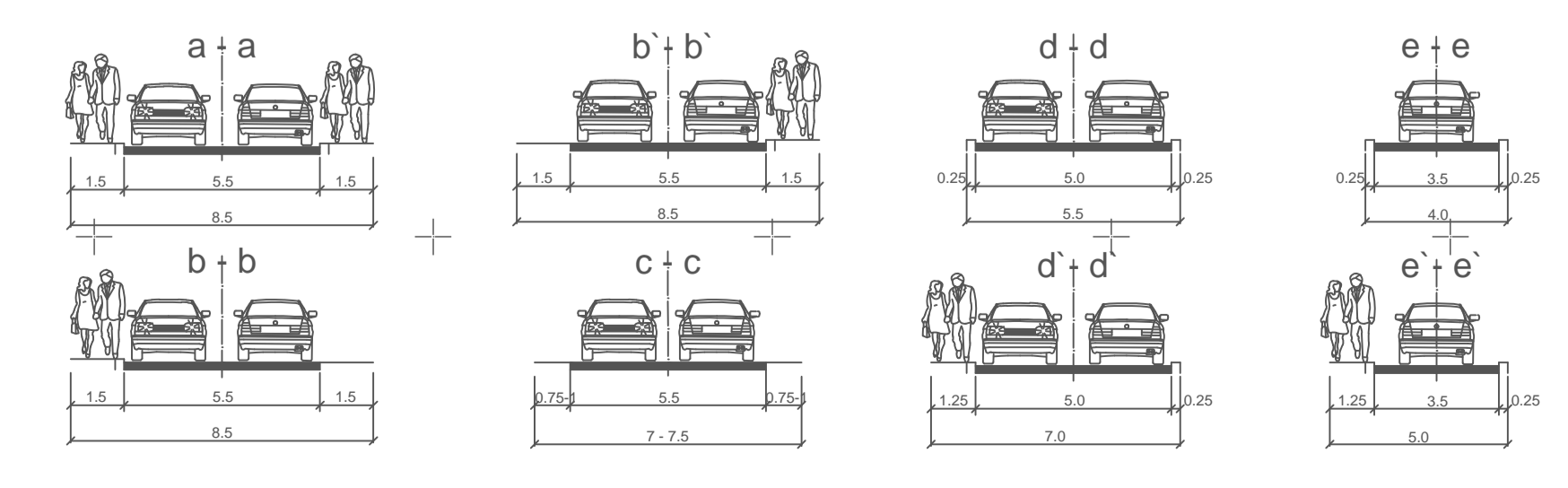
**ЛЕГЕНДА**

- Граница Плана
- Граница катастарске парцеле
- Фактичко стање
- 9.1.2.** Ознака урбанистичке потцелине
- A.1** Ознака урбанистичке зоне
- Граница урбанистичке зоне
- п** Спратност објекта (постојећа)
- п+1+пк** Спратност објекта (планирана)
- Грађевинска линија
- Регулациона линија
- Нивелационе коте
- Подужни падови
- Саобраћајнице
- Инфраструктурни коридор**
- траса постојећег магистралног водовода
- заштитна зона трасе постојећег магистралног водовода - 2хЗМ



**9.1.2.**

**9.1.3.**




ОБЕРАВА  
Пројектни Социјетет  
град Крушевац

ЈАВНО ПРЕДУЗЕЋЕ ЗА УРБАНИЗАМ И ПРОЈЕКТОВАЊЕ КРУШЕВАЦ

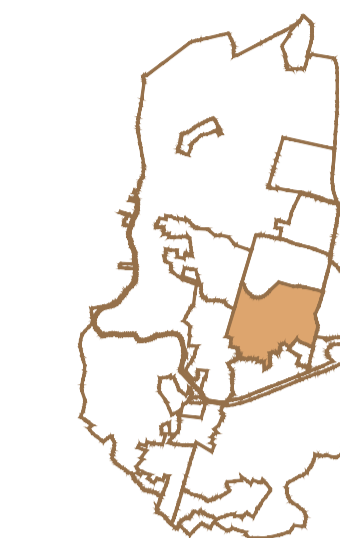
графички прилог:  
**РЕГУЛАЦИОНО НИВЕЛАЦИОНИ ПЛАН**

руководилац израде - одговорни урбаниста:  
**Ана Петровић,**  
дипл.инж.арх.

размера: **1:1000**    Сл.лист града Крушевца **2/2020**    лист: **3**



**ПЛАН ДЕТАЉНЕ РЕГУЛАЦИЈЕ "МУДРАКОВАЦ 4"**



**ЛЕГЕНДА**

- Граница Плана
  - Граница катастарске парцеле
  - 9.1.2.** Ознака урбанистичке потцелине
  - A.1** Ознака урбанистичке зоне
  - Граница површина јавне намене
  - 1;2;3...** Координате новопројектованих тачака
  - 1;2;3...** Катастарске тачке које задржавају постојеће координате
  - Граница јавне намене преузета из ПДР-а "Мудраковац 5"
  - 1;2;3...** Новопројектоване тачке преузете из ПДР-а "Мудраковац 5"
  - 1;2;3...** Катастарске тачке које задржавају координате преузете из ПДР-а "Мудраковац 5"
  - 1** Новопројектована тачка преузета из ПДР-а "Гробље у Мудраковацу-фаза 2"
  - 1/12** Новоформиране грађевинске парцеле површина јавне намене
- ПОВРШИНЕ И ОБЈЕКТИ ЈАВНИХ НАМЕНА**
- Парк суседства
  - Саобраћајнице
  - Комуналне делатности (трафостанице)

ОБЕРАВА  
Председник Скупштине  
града Крушевца

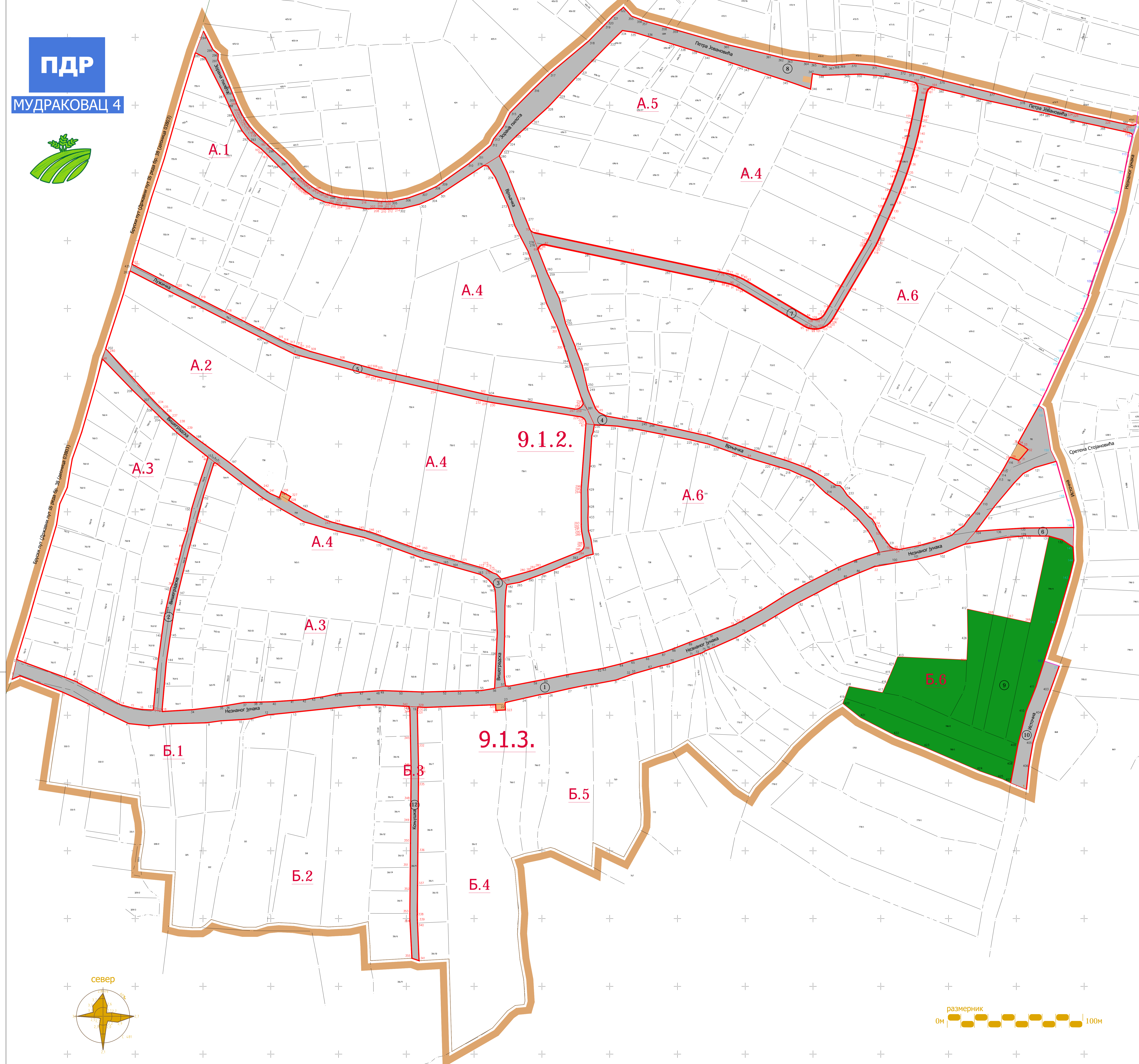
ЈАВНО ПРЕДУЗЕЋЕ ЗА УРБАНИЗАМ И ПРОЈЕКТОВАЊЕ КРУШЕВАЦ

графички прилог:  
**ПЛАН ПОВРШИНА ЈАВНЕ НАМЕНЕ**  
са аналитичко геодетским елементима за обележавање

руководилац израде - одговорни урбаниста:  
**Ана Петровић,**  
дипл.инж.арх.

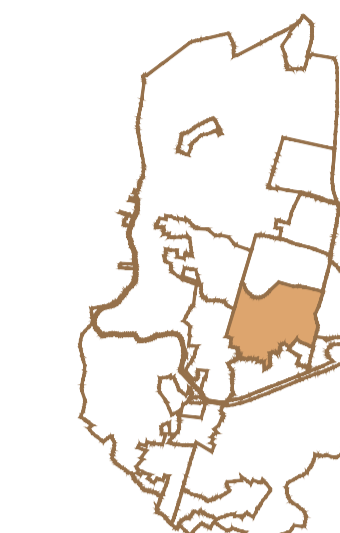
израда: "Георубан" Д.О.О.  
**Дејан Терзић** директор  
геод.инж. **Милица Дивац** мастер геод.инж.

размера: **1:1000**      Сл.лист града Крушевца **2/2020**      лист: **4**



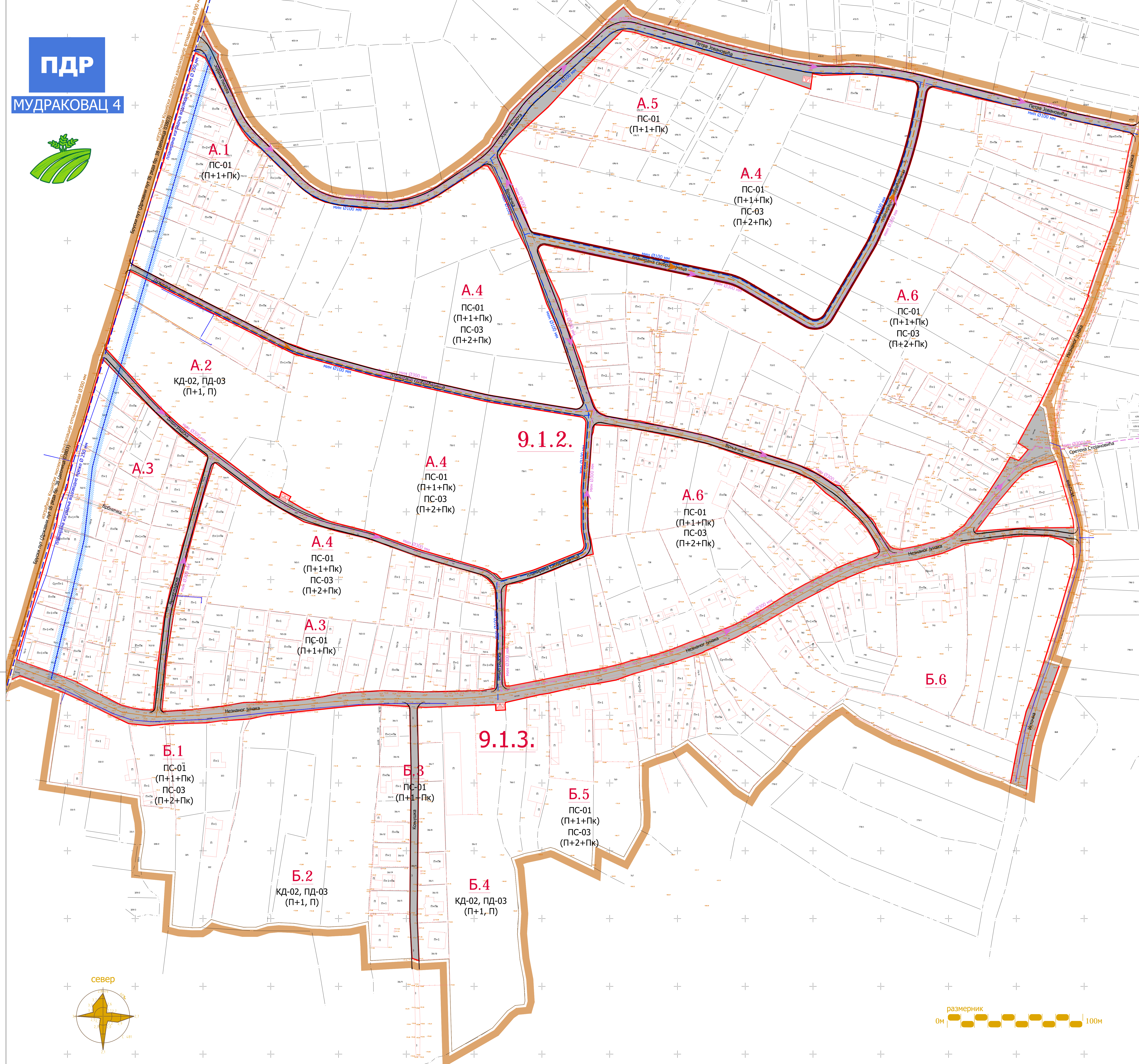


ПЛАН ДЕТАЉНЕ  
РЕГУЛАЦИЈЕ  
"МУДРАКОВАЦ 4"



ЛЕГЕНДА

- Граница Плана
- Граница катастарске парцеле
- Фактичко стање
- 9.1.2.** Ознака урбанистичке потцелине
- A.1** Ознака урбанистичке зоне
- П Спратност објекта (постојећа)
- П+1+Пк Спратност објекта (планирана)
- Регулациона линија
- траса постојећег магистралног водовода
- заштитна зона трасе постојећег магистралног водовода - 2x3м
- Постојећа водоводна мрежа
- Постојећа канализација отпадних вода
- Пропуст
- Планирана водоводна мрежа  $\phi$ 250 мм
- Планирана изградња и реконструкција водоводне мреже мин  $\phi$ 100 мм
- Планирана атмосферска канализација мин  $\phi$ 300 мм
- Планирана канализација отпадних вода



А Н О П Р Е Д Е Е А Р А Н И А И П Р О Е К Т О А Е К Р Е А

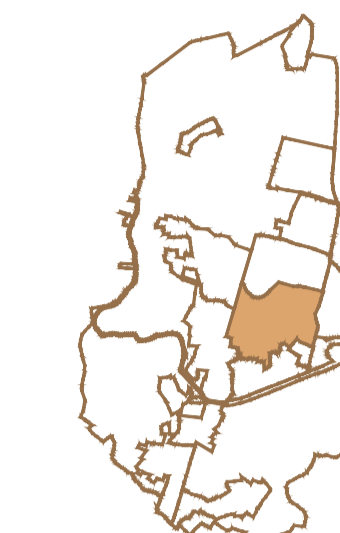
графички прилог:  
**ПЛАН ХИДРОТЕХНИКЕ**

руководилац израде - одговорни урбаниста:  
**Ана Петровић,**  
дипл.инж.арх.

размера: <b>1:1000</b>	Сл.лист града Крушевца <b>2/2020</b>	лист: <b>5</b>
---------------------------	---	-------------------

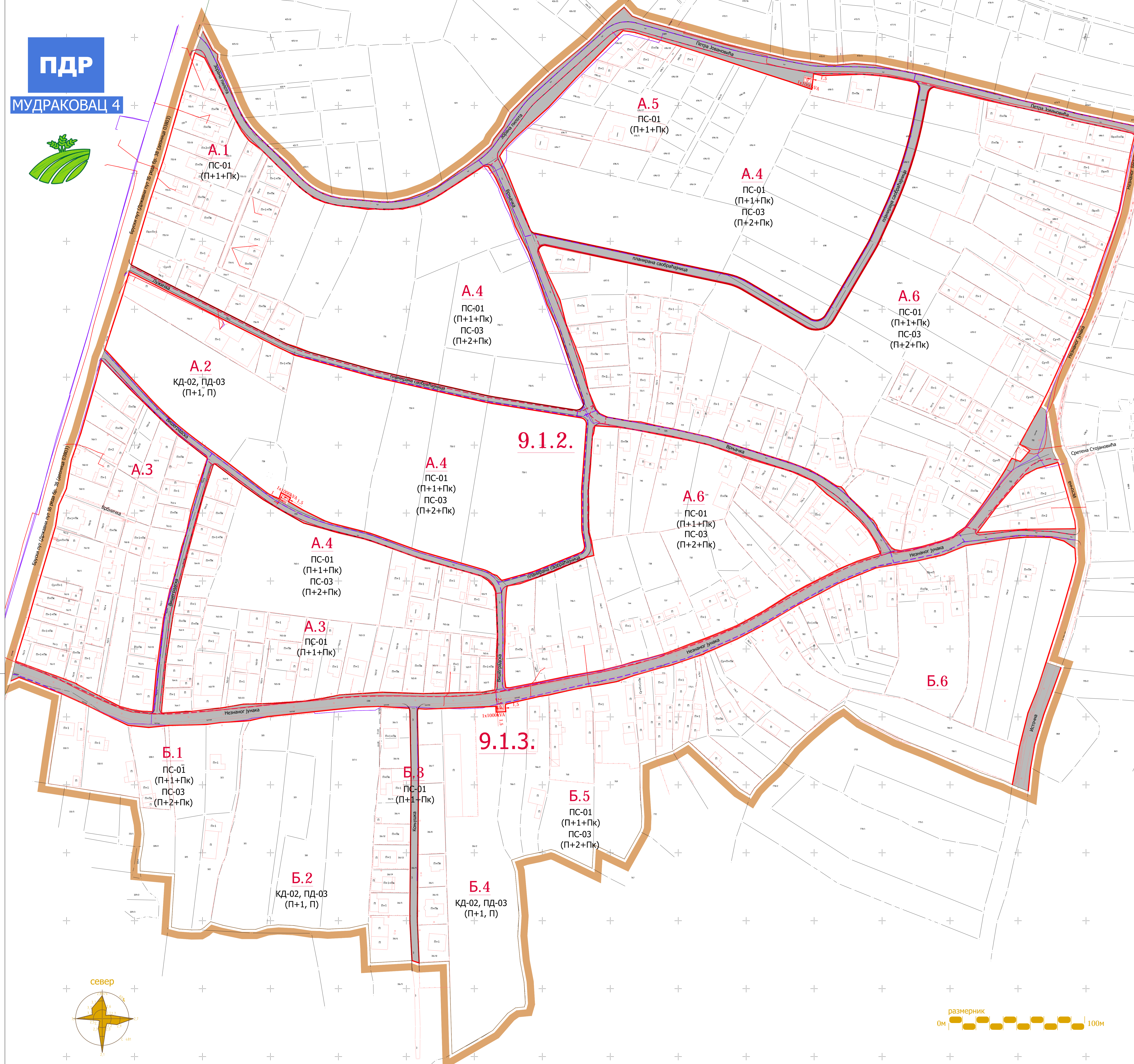


ПЛАН ДЕТАЉНЕ  
РЕГУЛАЦИЈЕ  
"МУДРАКОВАЦ 4"



ЛЕГЕНДА

- Граница Плана
- Граница катастарске парцеле
- Фактичко стање
- 9.1.2. Ознака урбанистичке потцелине
- A.1 Ознака урбанистичке зоне
- П Спратност објекта (постојећа)
- П+1+Пк Спратност објекта (планирана)
- Регулациона линија
- Постојећа електроенергетска мрежа
- Постојећа телекомуникациона мрежа
- Постојећа трафостаница
- Планирана електроенергетска мрежа
- Планирана телекомуникациона мрежа
- Планирана трафостаница
- Комуналне делатности



ОБЕРАВА  
Председник Скупштине  
града Крушевца

ЈАВНО ПРЕДУЗЕЋЕ ЗА УРБАНИЗАМ И ПРОЈЕКТОВАЊЕ КРУШЕВАЦ

графички прилог:  
**ПЛАН ЕЛЕКТРОЕНЕРГЕТИКЕ И  
ТЕЛЕКОМУНИКАЦИЈА**

руководилац израде - одговорни урбаниста:  
**Ана Петровић,**  
дипл.инж.арх.

размера: 1:1000	Сл.лист града Крушевца 2/2020	лист: 6
--------------------	----------------------------------	------------

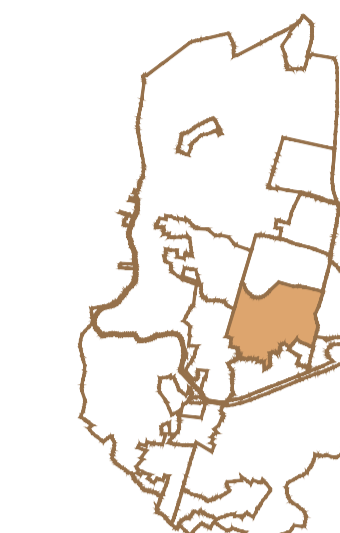
ПДР

МУДРАКОВАЦ 4



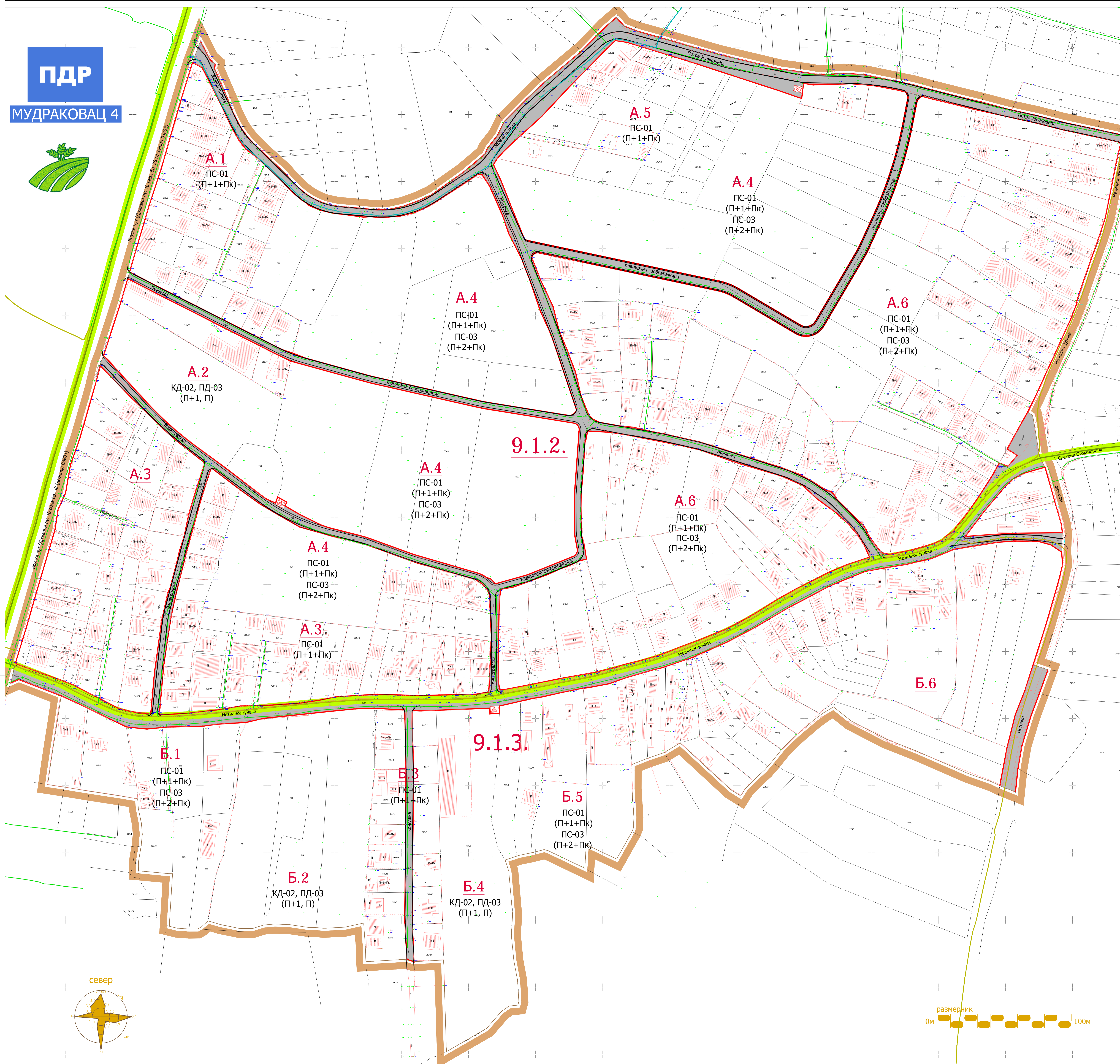
ГРАД КРУШЕВАЦ  
Република Србија

ПЛАН ДЕТАЉНЕ  
РЕГУЛАЦИЈЕ  
"МУДРАКОВАЦ 4"



ЛЕГЕНДА

- Граница Плана
- Граница катастарске парцеле
- Фактичко стање
- 9.1.2.** Ознака урбанистичке потцелине
- A.1** Ознака урбанистичке зоне
- П Спратност објекта (постојећа)
- П+1+Пк Спратност објекта (планирана)
- Регулациона линија
- Постојећи гасовод средњег притиска DN168,3
- Постојећи гасовод средњег притиска DN168,3 - заштитни коридор
- Постојећи гасовод ниског притиска DN90
- Постојећи гасовод ниског притиска DN63
- Постојећи гасовод ниског притиска DN40
- Планиран гасовод ниског притиска DN40



А Н О П Р Е Д У Е Е А У Р А Н И А И П Р О Е К О А Е К Р У Е А

графички прилог:  
**ПЛАН ЕНЕРГОФЛУИДА**

руководилац израде - одговорни урбаниста:  
**Ана Петровић,**  
дипл.инж.арх.

размера: 1:1000	Сл.лист града Крушевца 2/2020	лист: 7
--------------------	----------------------------------	------------

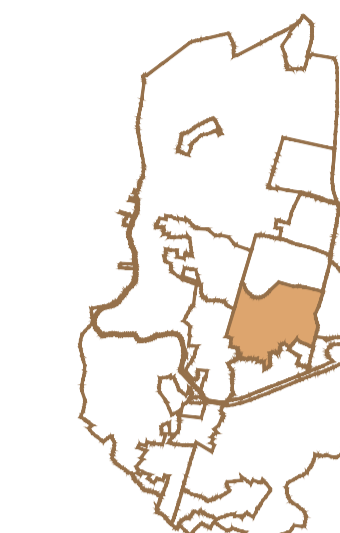
ПДР

МУДРАКОВАЦ 4



ГРАД КРУШЕВАЦ  
Република Србија

### ПЛАН ДЕТАЉНЕ РЕГУЛАЦИЈЕ "МУДРАКОВАЦ 4"



#### ЛЕГЕНДА

- Граница Плана
- Граница катастарске парцеле
- Фактичко стање
- 9.1.2.** Ознака урбанистичке потцелине
- A.1** Ознака урбанистичке зоне
- П Спратност објекта (постојећа)
- П+1+Пк Спратност објекта (планирана)
- Регулациона линија
- траса постојећег магистралног водовода
- заштитна зона трасе постојећег магистралног водовода - 2x3м
- Постојећа водоводна мрежа
- Постојећа канализација отпадних вода
- Пропуст
- Планирана водоводна мрежа  $\phi 250$  мм
- Планирана изградња и реконструкција водоводне мреже мин  $\phi 100$  мм
- Планирана атмосферска канализација мин  $\phi 300$  мм
- Планирана канализација отпадних вода
- Постојећа електроенергетска мрежа
- Постојећа телекомуникациона мрежа
- Постојећа трафостаница
- Планирана електроенергетска мрежа
- Планирана телекомуникациона мрежа
- Планирана трафостаница
- Комуналне делатности
- Постојећи гасовод средњег притиска DN168,3
- Постојећи гасовод средњег притиска DN168,3 - заштитни коридор
- Постојећи гасовод високог притиска DN90
- Постојећи гасовод високог притиска DN63
- Постојећи гасовод високог притиска DN40
- Планиран гасовод високог притиска DN40

ОБРАБА

Планирање: Сушићанин  
град Крушевац

ЈАВНО ПРЕДУЗЕЋЕ ЗА УРБАНИЗАМ И ПРОЈЕКТОВАЊЕ КРУШЕВАЦ

графички прилог:

**СИХРОН ПЛАН**

руководилац израде - одговорни урбаниста:

**Ана Петровић,**  
дипл.инж.арх.

размера:

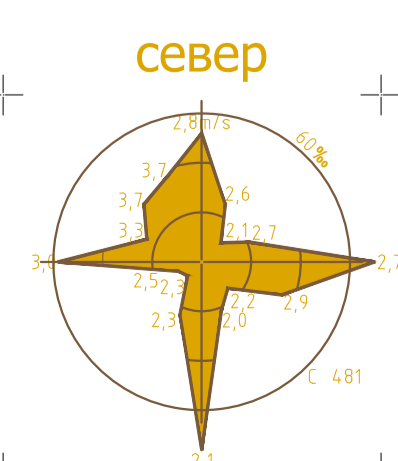
1:1000

Сл.лист града Крушевца

2/2020

лист:

8



размерник  
0м 100м

