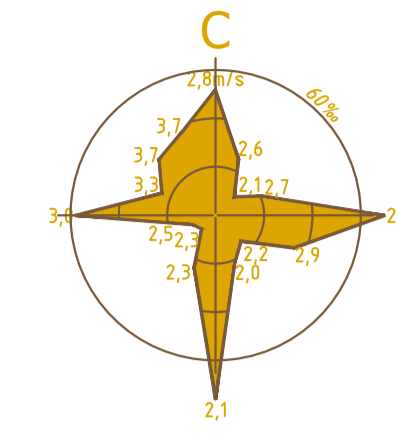
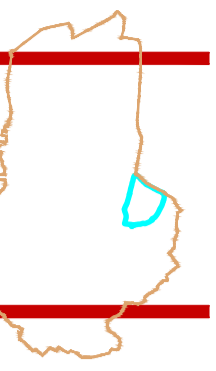


ГРАД КРУШЕВАЦ

ПЛАН ДЕТАЉНЕ РЕГУЛАЦИЈЕ "МУДРЕАКОВАЦ 5" У КРУШЕВЦУ



урб.цел.	преовлађујућа	допунска	пратећа
9.1.4.	ПС-01, ПС-03	КД-02	
9.2.	парк	КД-03	СР-02, СР-03

МУДРАКОВАЦ 3

9.1.

МУДРАКОВАЦ 4

ПРОСТОРНА ЗОНА 3/ОПШТА
СТАМБЕНА ЗОНА ИСТОК

9.1.4.

9.2.

ИСТОЧНА ОБИЛАЗНИЦА

ГРОБЉЕ У МУДРАКОВЦУ

ЛЕГЕНДА


- Граница ПЛАНА
- Граница урбанистичких целина /9.1./
- 9.1., 9.2. Ознаке урбанистичке целине
- 9.1.4. Ознаке урбанистичке потцелине
- A1, A2 Ознаке урбанистичке зоне
- ГРАЂЕВИНСКО ЗЕМЉИШТЕ
- СТАНОВАЊЕ - ПОРОДИЧНО-ПОСЛОВАЊЕ
- СТАНОВАЊЕ - ПОРОДИЧНО-ПОСЛОВАЊЕ
- ЗЕЛЕНЕ ПОВРШИНЕ
- САОБРАТНАНЕ ПОВРШИНЕ
- СУСЕДНИ ПЛАНОВИ
- ГРАНИЦА БЛОКА
- 8 археолошки локалитет

ЈАВНО ПРЕДУЗЕЋЕ ЗА УРБАНИЗАМ И ПРОЈЕКТОВАЊЕ
Крушевац

графички прилог:
ПОСТОЈЕЋЕ СТАЊЕ

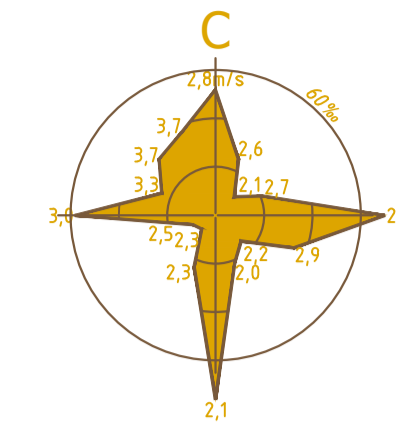
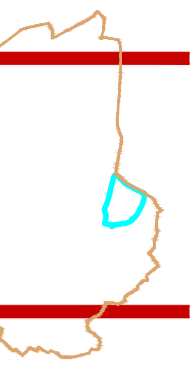
одговорни урбаниста:
Саша Радојевић
дипл.инж.арх.

размера: **1 : 1000** Службени лист: **02/2020** лист: **01**



ГРАД КРУШЕВАЦ

ПЛАН ДЕТАЉНЕ РЕГУЛАЦИЈЕ "МУДРЕАКОВАЦ 5" У КРУШЕВЦУ



урб.цел.	преовлађујућа	допунска	пратећа
9.1.4.	ПС-01, ПС-03	КД-02	
9.2.	парк	КД-03	СР-02, СР-03

МУДРАКОВАЦ 3

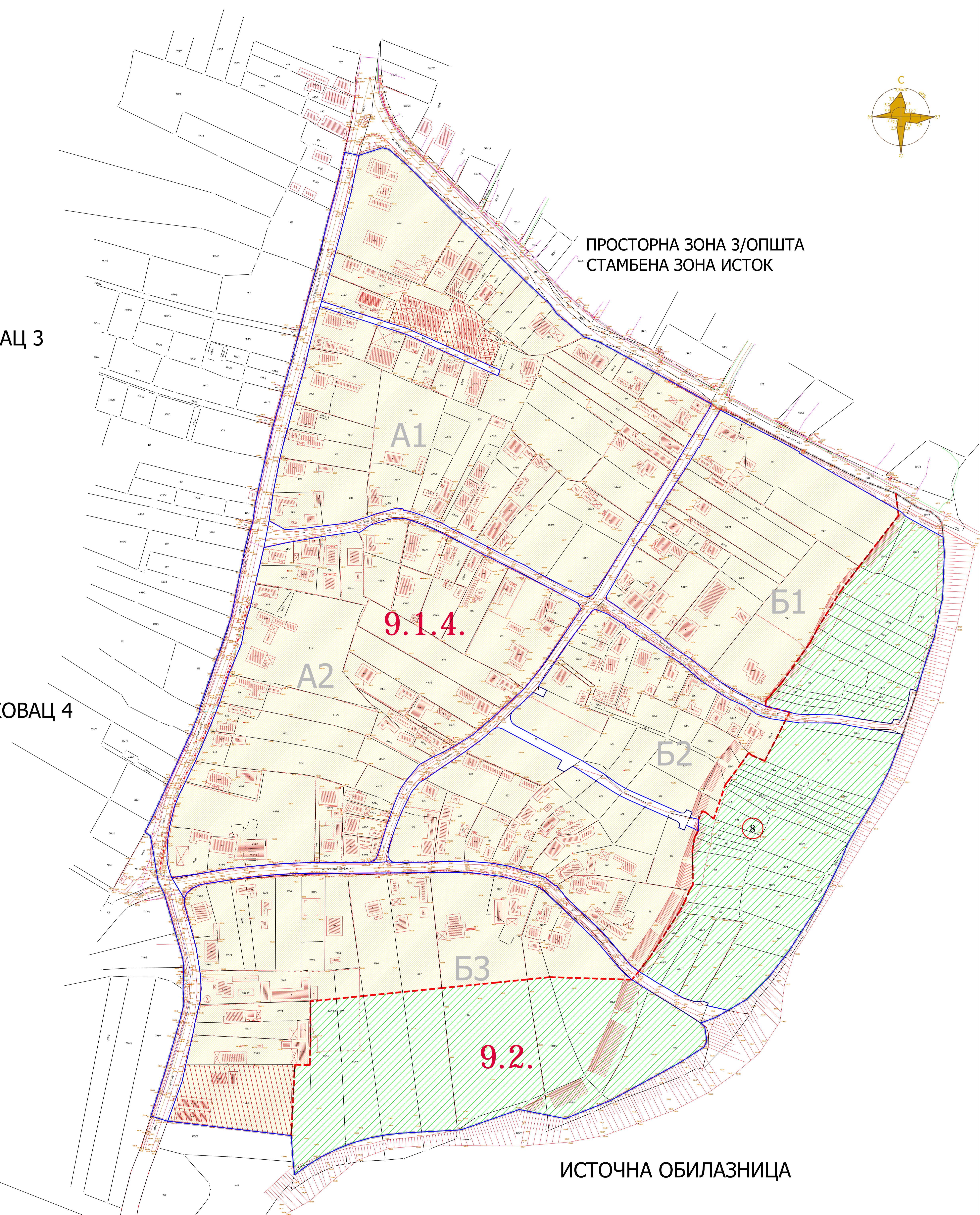
9.1.

МУДРАКОВАЦ 4

ГРОБЉЕ У МУДРАКОВЦУ

ПРОСТОРНА ЗОНА 3/ОПШТА
СТАМБЕНА ЗОНА ИСТОК

ИСТОЧНА ОБИЛАЗНИЦА



ЛЕГЕНДА


- Граница ПЛАНА
- Граница урбанистичких целина /9.1./
- Ознаке урбанистичке целине
- Ознаке урбанистичке потцелине
- Ознаке урбанистичке зоне
- А1, А2
- ГРАЂЕВИНСКО ЗЕМЉИШТЕ
- ПОРОДИЧНО СТАНОВАЊЕ ПС-01, ПС-03
- ПРИВРЕДНЕ ДЕЛАТНОСТИ ПД-02
- СУСЕДНИ ПЛАНОВИ
- ГРАНИЦА УРБ.ЗОНЕ
- археолошки локалитет
- 8
- ЗЕЛЕНЕ ПОВРШИНЕ
- САОБРАТНАНЕ ПОВРШИНЕ
- ЈАВНЕ ПОВРШИНЕ

ЈАВНО ПРЕДУЗЕЋЕ ЗА УРБАНИЗАМ И ПРОЈЕКТОВАЊЕ
Крушевац

графички прилог:
**ДЕТАЉНА НАМЕНА ПОВРШИНА
ПОДЕЛА НА ЗОНЕ И ЦЕЛИНЕ**

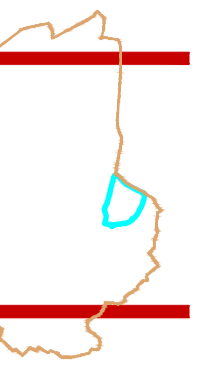
одговорни урбаниста:
Саша Радојевић
дипл.инж.арх.

размера:	Службени лист:	лист:
1 : 1000	02/2020	02

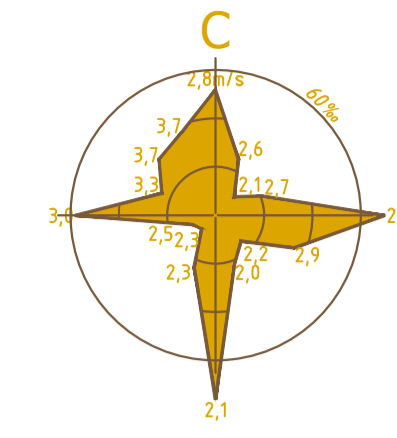
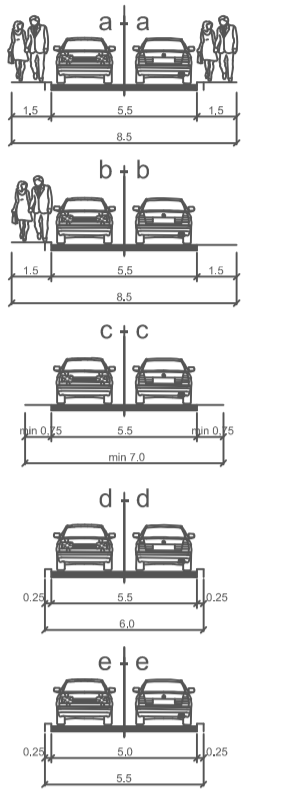


ГРАД КРУШЕВАЦ

ПЛАН ДЕТАЉНЕ РЕГУЛАЦИЈЕ "МУДРЕАКОВАЦ 5" У КРУШЕВЦУ



урб.цел.	преовлађујућа	допунска	пратећа
9.1.4.	ПС-01, ПС-03	КД-02	
9.2.	парк	КД-03	СР-02, СР-03



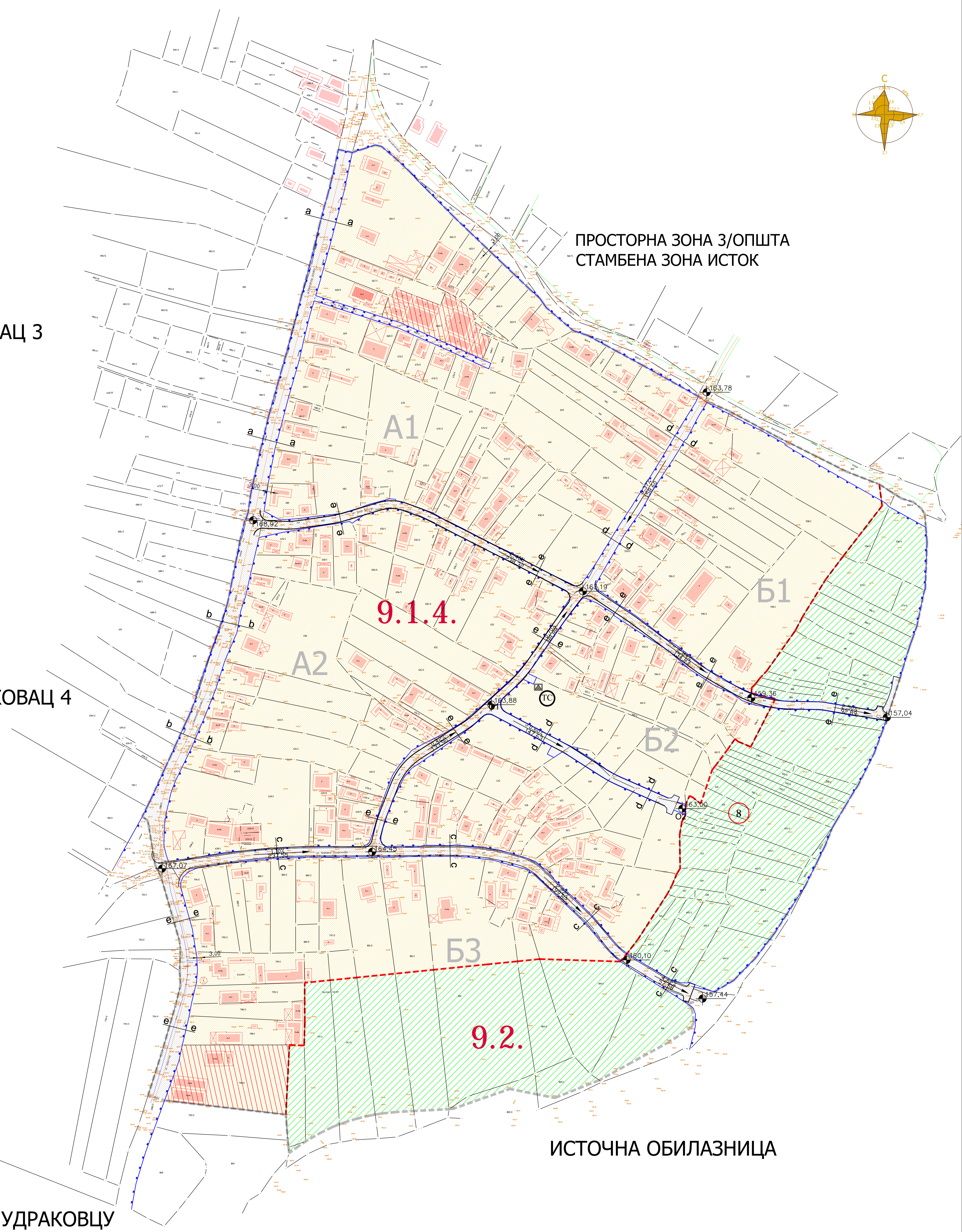
МУДРАКОВАЦ 3

9.1.

МУДРАКОВАЦ 4

ГРОБЉЕ У МУДРАКОВЦУ

ПРОСТОРНА ЗОНА 3/ОПШТА
СТАМБЕНА ЗОНА ИСТОК



ЛЕГЕНДА


- Граница ПЛАНА
- Ознаке урбанистичке целине
- Граница урбанистичких целина /9.1/
- Ознаке урбанистичке потцелине
- Ознаке урбанистичке зоне
- Суседни планови
- РЕГУЛАЦИОНА ЛИНИЈА
- ГРАЂЕВИНСКА ЛИНИЈА
- археолошки локалитет
- ГРАЂЕВИНСКО ЗЕМЉИШТЕ
- ПОРОДИЧНО СТАНОВАЊЕ ПС-01, ПС-03
- ПРИВРЕДНЕ ДЕЛАТНОСТИ ПД-02
- ЗЕЛЕНЕ ПОВРШИНЕ
- САОБРАЋАЈНЕ ПОВРШИНЕ

ЈАВНО ПРЕДУЗЕЋЕ ЗА УРБАНИЗАМ И ПРОЈЕКТОВАЊЕ
Крушевац

графички прилог:
**РЕГУЛАЦИОНО НИВЕЛАЦИОНИ ПЛАН СА ЗОНАМА
ЗА ИЗГРАДЊУ**

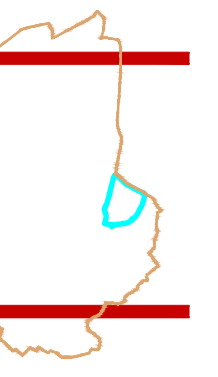
одговорни урбаниста:
Саша Радојевић
дипл.инж.арх.

размера: **1 : 1000** Службени лист: **02/2020** лист: **03**

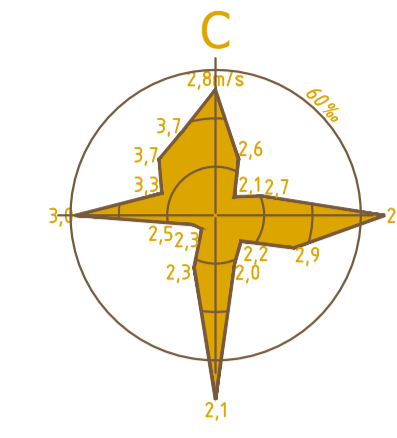


ГРАД КРУШЕВАЦ

ПЛАН ДЕТАЉНЕ РЕГУЛАЦИЈЕ "МУДРЕАКОВАЦ 5" У КРУШЕВЦУ



урб.цел.	преовлађујућа	допунска	пратећа
9.1.4.	ПС-01, ПС-03	КД-02	
9.2.	парк	КД-03	СР-02, СР-03



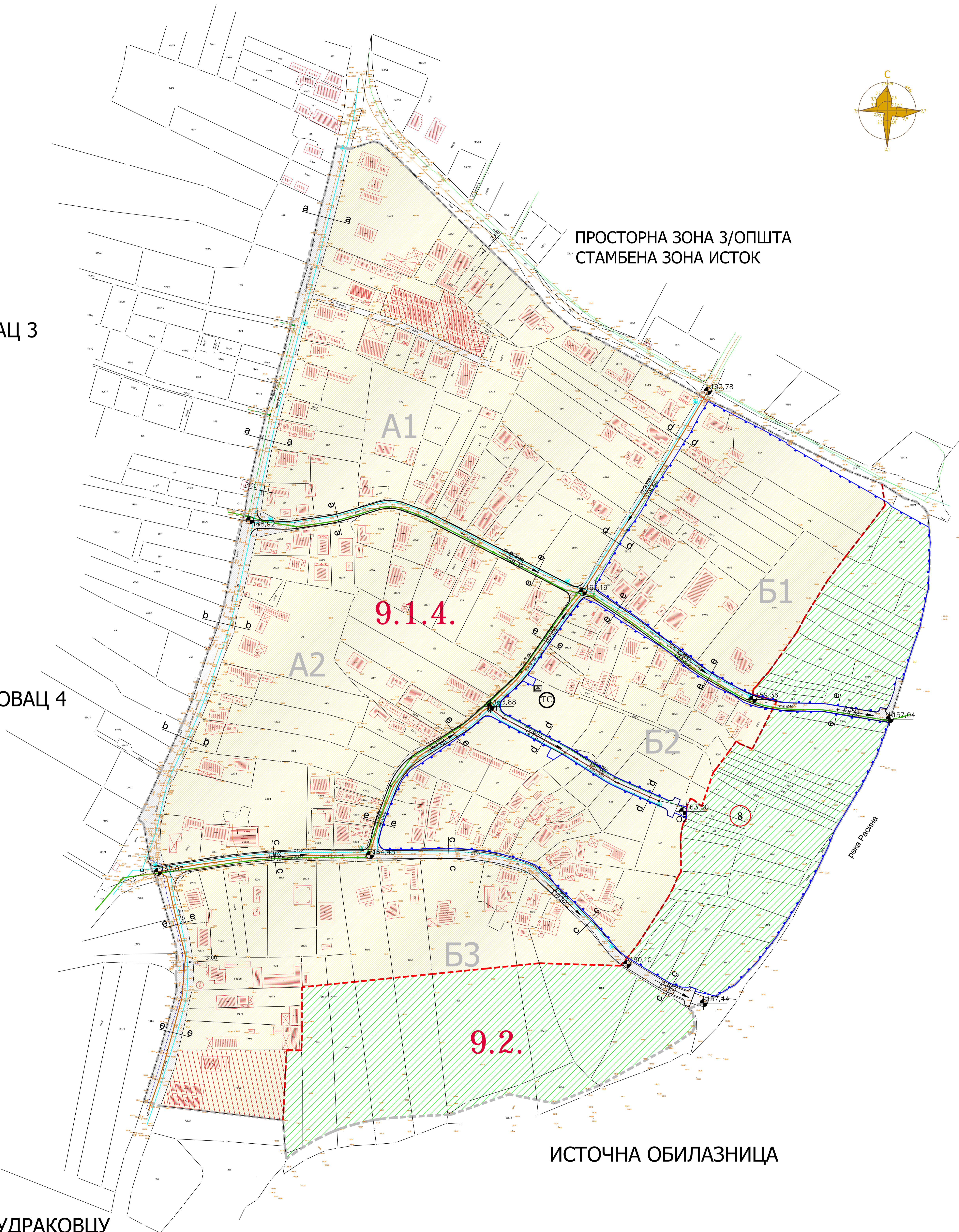
МУДРАКОВАЦ 3

9.1.

МУДРАКОВАЦ 4

ГРОБЉЕ У МУДРАКОВЦУ

ПРОСТОРНА ЗОНА 3/ОПШТА
СТАМБЕНА ЗОНА ИСТОК



ХИДРОТЕХНИЧКА ИНФРАСТРУКТУРА

- постојећи водовод
- постојећи примарни левообални Расински колектор отпадних вода
- постојећи канализација отпадних вода
- постојећа атмосферска канализација
- новопланирана водоводна мрежа
- новопланирана канализација отпадних вода
- новопланирани колектор атмосферске канализације
- новопланирана атмосферска канализација
- новопланирани противпожарни хидрант

ЛЕГЕНДА

- Граница ПЛАНА
- Граница урбанистичке целине
- Граница урбанистичких целина /9.1/
- Ознаке урбанистичке потцелине
- Ознаке урбанистичке зоне
- Суседни планови
- РЕГУЛАЦИОНА ЛИНИЈА
- археолошки локалитет

ГРАЂЕВИНСКО ЗЕМЉИШТЕ

- ПОРОДИЧНО СТАНОВАЊЕ ПС-01, ПС-03
- ПРИВРЕДНЕ ДЕЛАТНОСТИ ПД-02
- ЗЕЛЕНЕ ПОВРШИНЕ
- САОБРАЋАЈНЕ ПОВРШИНЕ



ЈАВНО ПРЕДУЗЕЋЕ ЗА УРБАНИЗАМ И ПРОЈЕКТОВАЊЕ
Крушевац

графички прилог:

ПЛАН ХИДРОТЕХНИКЕ

одговорни урбаниста:


Славица Николић
дипл. грађ. инж.

размера:
1 : 1000

Службени лист:
02/2020

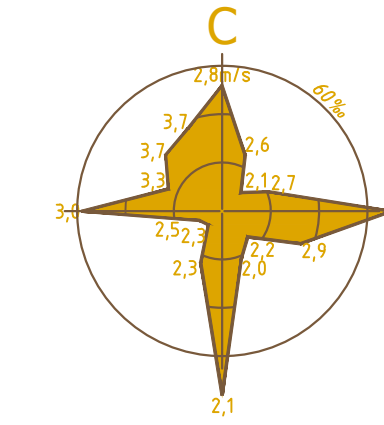
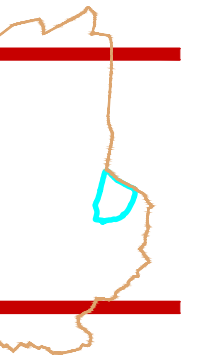
лист:
05

ИСТОЧНА ОБИЛАЗНИЦА

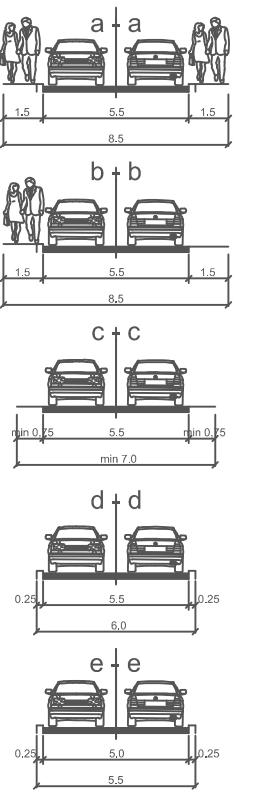


ГРАД КРУШЕВАЦ

ПЛАН ДЕТАЛНЕ РЕГУЛАЦИЈЕ "МУДРАКОВАЦ 5" У КРУШЕВЦУ



урб.цел.	превлађујућа	допунска	пратећа
9.1.4.	ПС-01, ПС-03	КД-02	
9.2.	парк	КД-03	СР-02, СР-03



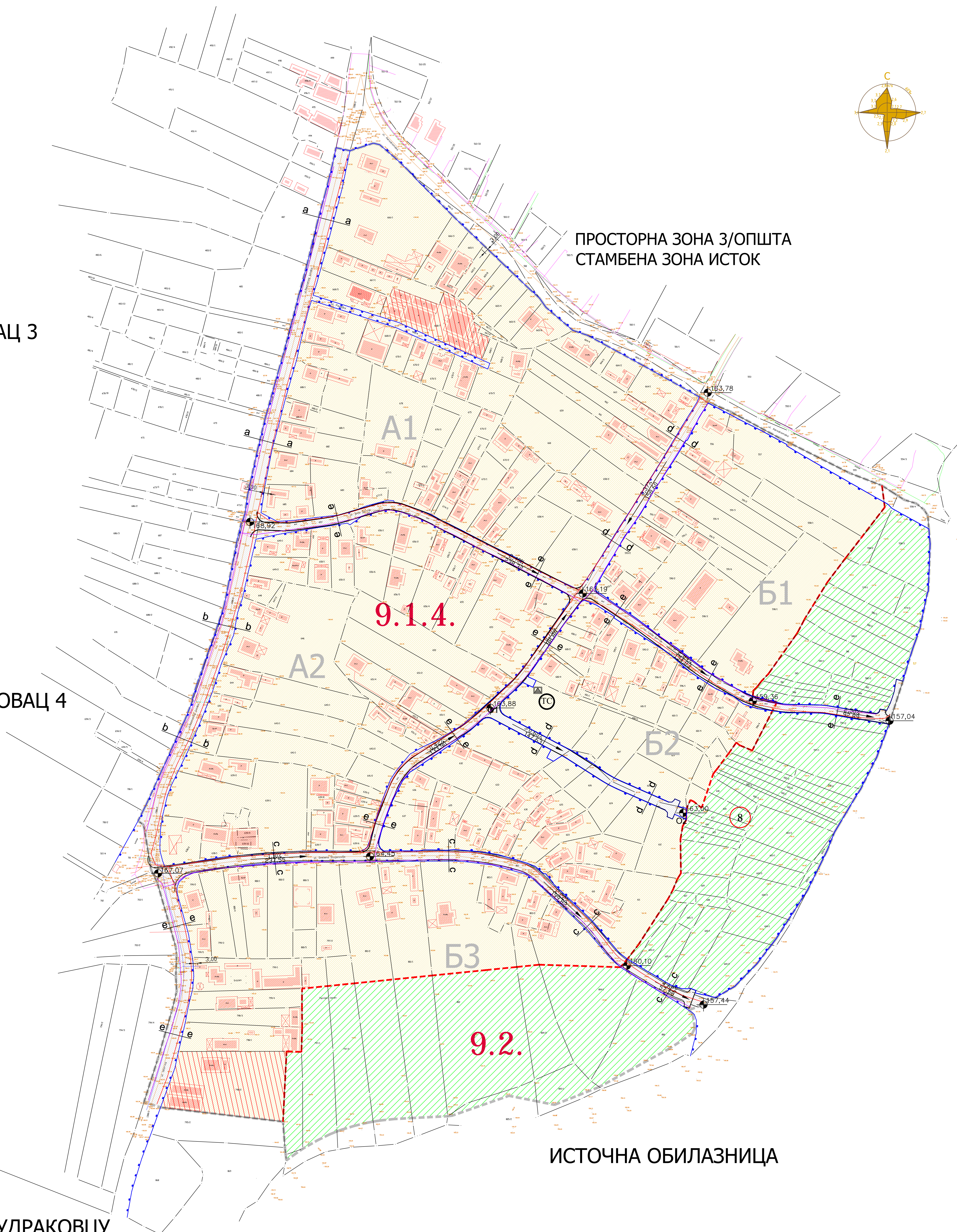
МУДРАКОВАЦ 3

9.1.

МУДРАКОВАЦ 4

ГРОБЉЕ У МУДРАКОВЦУ

ПРОСТОРНА ЗОНА 3/ОПШТА
СТАМБЕНА ЗОНА ИСТОК



— ЕЛЕКТРОЕНЕРГЕТСКА МРЕЖА
— ТК МРЕЖА

ЛЕГЕНДА

- Граница ПЛАНА
- 9.1., 9.2. Ознаке урбанистичке целине
- Граница урбанистичких целина /9.1/
- 9.1.4. Ознаке урбанистичке потцелине
- A1, A2 Ознаке урбанистичке зоне
- Суседни планови
- РЕГУЛАЦИОНА ЛИНИЈА
- ГРАЂЕВИНСКА ЛИНИЈА
- 8 археолошки локалитет

ГРАЂЕВИНСКО ЗЕМЉИШТЕ

- ПОРОДИЧНО СТАНОВАЊЕ ПС-01, ПС-03
- ПРИВРЕДНЕ ДЕЛАТНОСТИ ПД-02
- ЗЕЛЕНЕ ПОВРШИНЕ
- САОБРАЋАЈНЕ ПОВРШИНЕ


ЈАВНО ПРЕДУЗЕЋЕ ЗА УРБАНИЗАМ И ПРОЈЕКТОВАЊЕ
Крушевац

графички прилог:
ПЛАН ЕЛЕКТРОТЕХНИКЕ И ТЕЛЕКОМУНИКАЦИЈА

одговорни урбаниста:
Драгослав Радојевић
дипл.ел.инж.

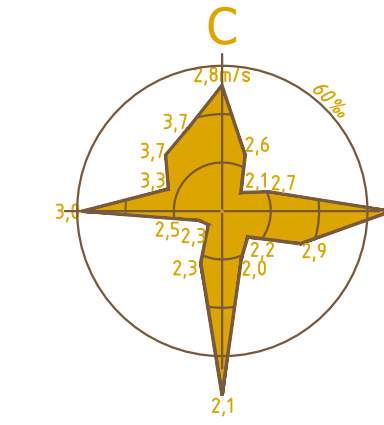
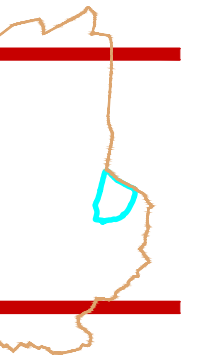
размера: **1 : 1000** Службени лист: **02/2020** лист: **06**

ИСТОЧНА ОБИЛАЗНИЦА

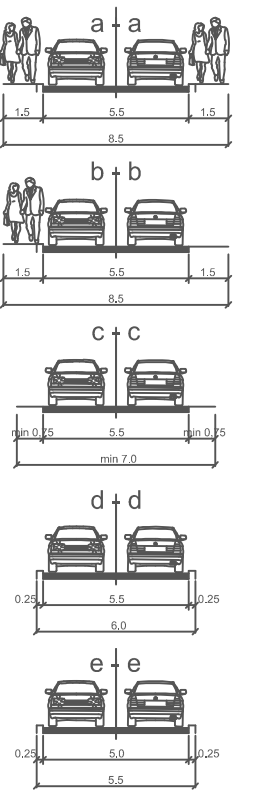


ГРАД КРУШЕВАЦ

ПЛАН ДЕТАЛНЕ РЕГУЛАЦИЈЕ "МУДРАКОВАЦ 5" У КРУШЕВЦУ



урб.цел.	преовлађујућа	допунска	пратећа
9.1.4.	ПС-01, ПС-03	КД-02	
9.2.	парк	КД-03	СР-02, СР-03

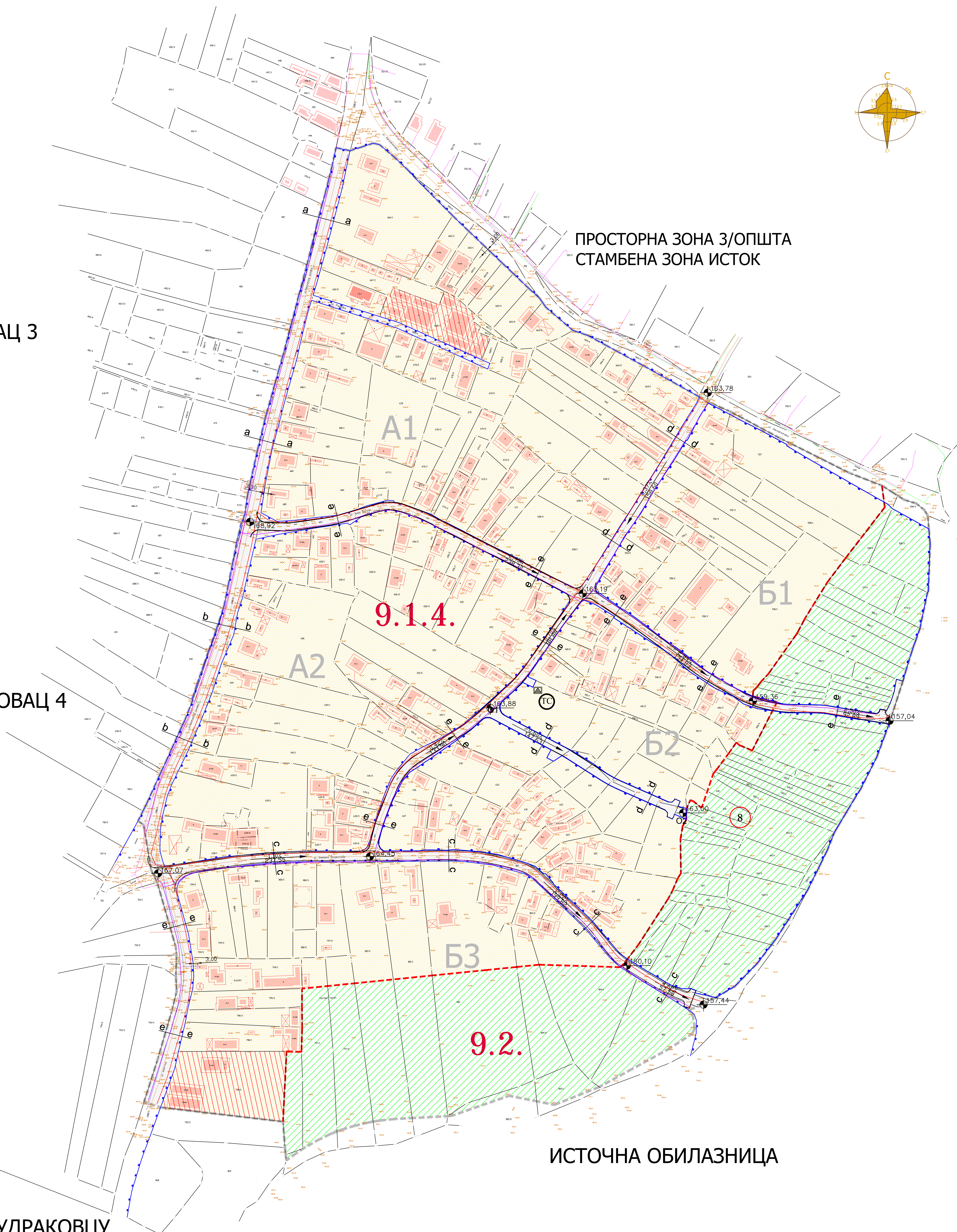


МУДРАКОВАЦ 3

9.1.

МУДРАКОВАЦ 4

ПРОСТОРНА ЗОНА 3/ОПШТА
СТАМБЕНА ЗОНА ИСТОК



— ЕЛЕКТРОЕНЕРГЕТСКА МРЕЖА
— ТК МРЕЖА

ЛЕГЕНДА

- Граница ПЛАНА
- 9.1., 9.2. Ознаке урбанистичке целине
- Граница урбанистичких целина /9.1/
- 9.1.4. Ознаке урбанистичке потцелине
- A1, A2 Ознаке урбанистичке зоне
- Суседни планови
- РЕГУЛАЦИОНА ЛИНИЈА
- ГРАЂЕВИНСКА ЛИНИЈА
- 8 археолошки локалитет

ГРАЂЕВИНСКО ЗЕМЉИШТЕ

- ПОРОДИЧНО СТАНОВАЊЕ ПС-01, ПС-03
- ПРИВРЕДНЕ ДЕЛАТНОСТИ ПД-02
- ЗЕЛЕНЕ ПОВРШИНЕ
- САОБРАЋАЈНЕ ПОВРШИНЕ

ЈАВНО ПРЕДУЗЕЋЕ ЗА УРБАНИЗАМ И ПРОЈЕКТОВАЊЕ
Крушевац


графички прилог:
ПЛАН ЕЛЕКТРОТЕХНИКЕ И ТЕЛЕКОМУНИКАЦИЈА

одговорни урбаниста:
Драгослав Радојевић
дипл.ел.инж.

размера: **1 : 1000** Службени лист: **02/2020** лист: **06**

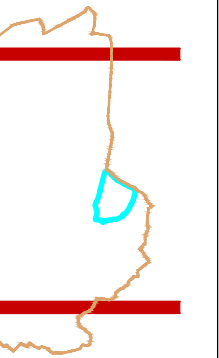
ГРОБЉЕ У МУДРАКОВЦУ

ИСТОЧНА ОБИЛАЗНИЦА



ГРАД КРУШЕВАЦ

ПЛАН ДЕТАЉНЕ РЕГУЛАЦИЈЕ "МУДРЕАКОВАЦ 5" У КРУШЕВЦУ



урб.цел.	преовлађујућа	допунска	пратећа
9.1.4.	ПС-01, ПС-03	КД-02	
9.2.	парк	КД-03	СР-02, СР-03

ПРОСТОРНА ЗОНА 3/ОПШТА
СТАМБЕНА ЗОНА ИСТОК

МУДРАКОВАЦ 3

9.1.

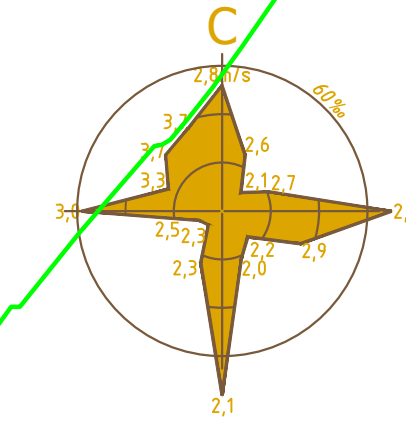
9.1.4.

МУДРАКОВАЦ 4

9.2.

ИСТОЧНА ОБИЛАЗНИЦА

ГРОБЉЕ У МУДРАКОВЦУ



LEGENDA-gas:

- gas** srednji pritisak-čelik
Ø 168,3 mm
- gas** niski pritisak-polietilen
Ø 90x8,2mm
- Ø 63x5,8mm
- Ø 40x3,7mm

ЛЕГЕНДА


- Граница ПЛАНА
- Граница урбанистичке целине
- Граница урбанистичких целина /9.1/
- Ознаке урбанистичке потцелине
- Ознаке урбанистичке зоне
- ПОРОДИЧНО СТАНОВАЊЕ ПС-01, ПС-03
- ПРИВРЕДНЕ ДЕЛАТНОСТИ ПД-02
- ЗЕЛЕНЕ ПОВРШИНЕ
- САОБРАЋАЈНЕ ПОВРШИНЕ
- археолошки локалитет
- Суседни планови

ЈАВНО ПРЕДУЗЕЋЕ ЗА УРБАНИЗАМ И ПРОЈЕКТОВАЊЕ
Крушевац

графички прилог:
ПЛАН ТОПЛИФИКАЦИЈЕ

одговорни урбаниста:
Миодраг Шљивић
дипл.инж.арх.

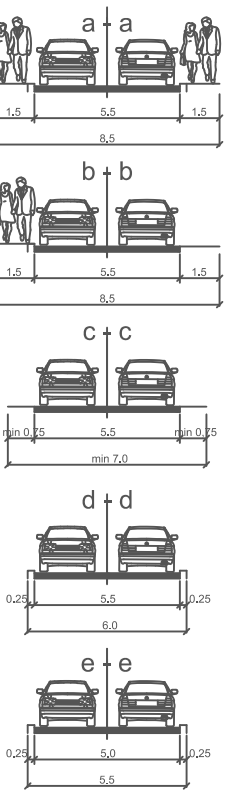
размера: **1 : 1000** Службени лист: **02/2020** лист: **07**



ГРАД КРУШЕВАЦ

ПЛАН ДЕТАЛНЕ РЕГУЛАЦИЈЕ "МУДРАКОВАЦ 5" У КРУШЕВЦУ

урб.цел.	преовлађујућа	допунска	праатећа
9.1.4.	ПС-01, ПС-03	КД-02	
9.2.	парк	КД-03	СР-02, СР-03



ХИДРОТЕХНИЧКА ИНФРАСТРУКТУРА

- постојећи водовод
- постојећи примарни левообални Расински колектор отпадних вода
- постојећи канализација отпадних вода
- постојећа атмосферска канализација
- новопланирана водоводна мрежа
- новопланирана канализација отпадних вода
- новопланирани колектор атмосферске канализације
- новопланирана атмосферска канализација
- новопланирани противпожарни хидрант

- ЕЛЕКТРОЕНЕРГЕТСКА МРЕЖА
- ТК МРЕЖА

LEGENDA-gas:

- gas** srednji pritisak-čelik
Ø 168,3 mm
- gas** niski pritisak-polietilen
Ø 90x8,2mm
- Ø 63x5,8mm
- Ø 40x3,7mm

ЛЕГЕНДА

- Граница ПЛАНА
- Ознаке урбанистичке целине
- Граница урбанистичких целина /9.1/
- Ознаке урбанистичке потцелине
- Ознаке урбанистичке зоне
- СУСЕДНИ ПЛАНОВИ
- РЕГУЛАЦИОНА ЛИНИЈА
- ГРАВЕВИНСКА ЛИНИЈА
- археолошки локалитет

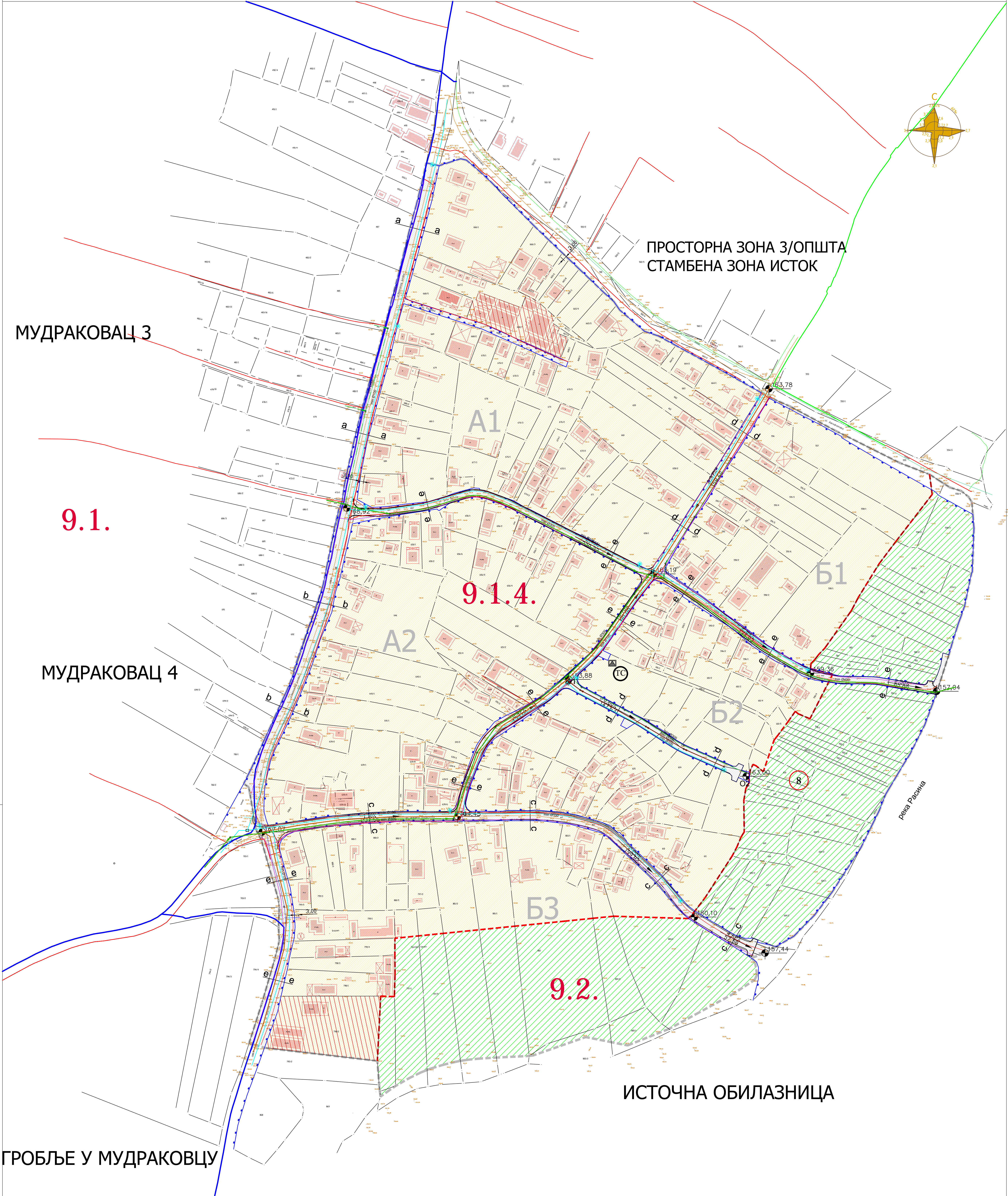
- ГРАВЕВИНСКО ЗЕМЉИШТЕ**
- ПОРОДНО СТАНОВАЊЕ ПС-01, ПС-03
- ПРИВРЕДНЕ ДЕЛАТНОСТИ ПД-02
- ЗЕЛЕНЕ ПОВРШИНЕ
- САОБРАЋАЈНЕ ПОВРШИНЕ

ЈАВНО ПРЕДУЗЕЋЕ ЗА УРБАНИЗАМ И ПРОЈЕКТОВАЊЕ
Крушевац

графички прилог:
СИНХРОН ПЛАН

одговорни урбаниста:
Саша Радојевић
дипл.инж.арх.

размера: **1 : 1000** Службени лист: **02/2020** лист: **08**



ПРОСТОРНА ЗОНА 3/ОПШТА
СТАМБЕНА ЗОНА ИСТОК

МУДРАКОВАЦ 3

9.1.

МУДРАКОВАЦ 4

9.1.4.

9.2.

ИСТОЧНА ОБИЛАЗНИЦА

ГРОБЉЕ У МУДРАКОВЦУ

Река Рарина