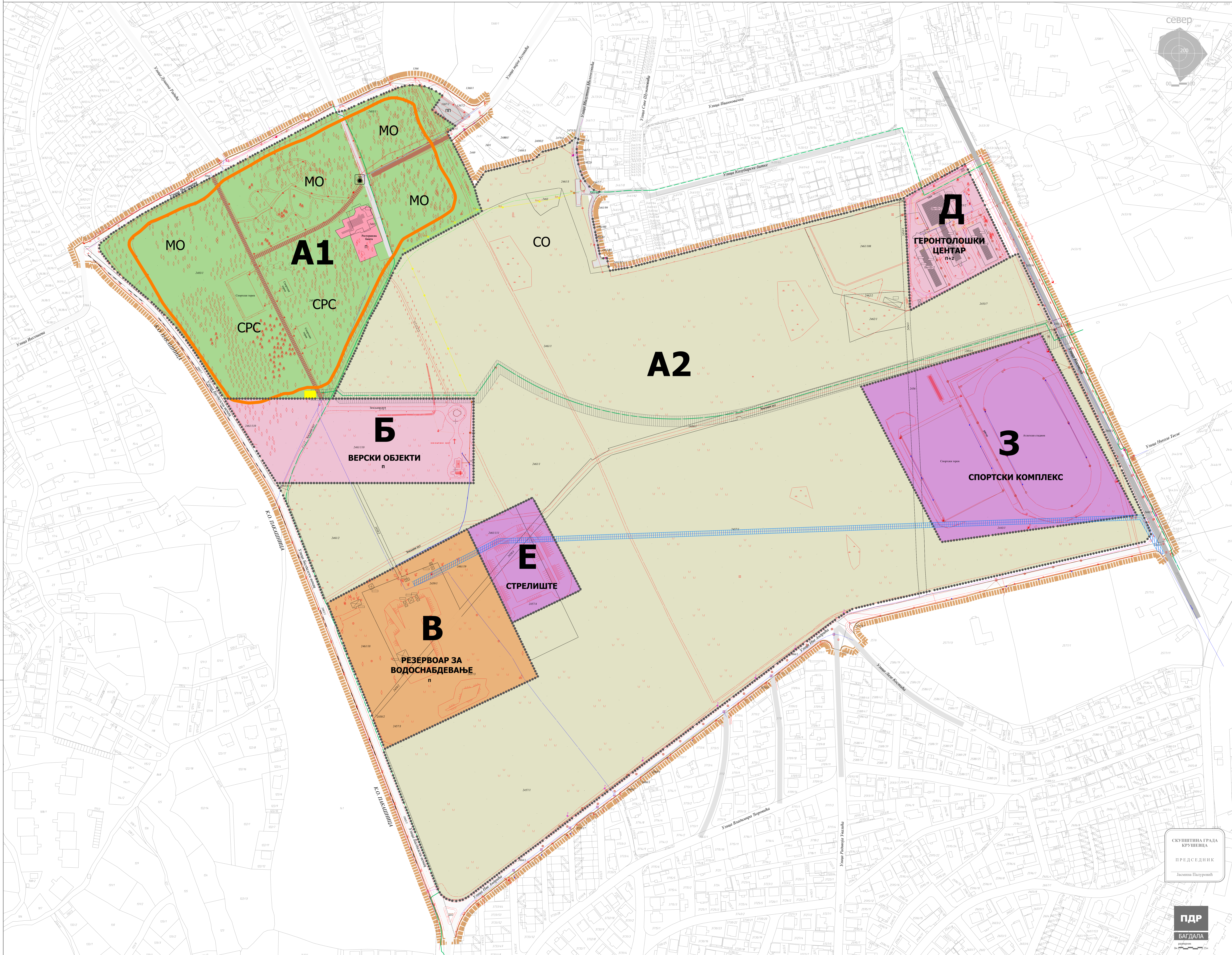
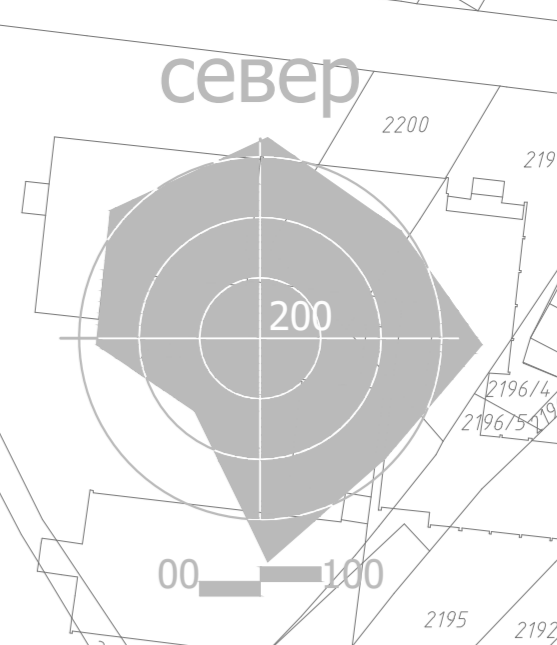


ПЛАН ДЕТАЛНЕ РЕГУЛАЦИЈЕ
"ПАРК БАГДАЛА"
у Крушевцу



ЛЕГЕНДА

- граница плана = граница грађевинског подручја
- граница урбанистичке целине
- A, B, ...** ознака урбанистичке целине
- граница катастарске парцеле
- фактичко стање
- П-1** спратност објекта - постојећа
- НАМЕНА ПОВРШИНА**
- ПАРК
- ЈАВНЕ ФУНКЦИЈЕ
- КОМЕРЦИЈАЛНЕ ДЕЛАТНОСТИ
- СПОРТ И РЕКРЕАЦИЈА
- КОМУНАЛНЕ ДЕЛАТНОСТИ
- НЕУРЕЂЕНО ГРАЂЕВИНСКО ЗЕМЉИШТЕ
- ЗОНА ЗАШТИТЕ НАПИСНОГ ЦЕЛОВОДА
- ЗОНА ЗАШТИТЕ ГАСОВОДА
- ЗОНА СПОРТСКО-РЕКРЕАТИВНОГ САДРЖАЈА
- МО зона за миран одмор
- СО простор са спомен обележјем
- ПРИМАРНА ПЕШАЧКА СТАЗА
- СЕКУНДАРНА ПЕШАЧКА СТАЗА
- ТРИМ СТАЗА
- ЈАВНА ЧЕСКА
- ИНФРАСТРУКТУРНИ СИСТЕМИ**
- САОБРАЋАЈ**
- ПРИМАРНА САОБРАЋАЈНИЦА
- СЕКУНДАРНА САОБРАЋАЈНИЦА
- ТЕРИЦИЈАЛНА САОБРАЋАЈНИЦА
- ПАРКИНГ ПРОСТОР
- ХИДРОТЕХНИЧКА ИНФРАСТРУКТУРА**
- ВОДОВОДНА МРЕЖА
- КАНАЛИЗАЦИОНА МРЕЖА
- ЕЛЕКТРОЕНЕРГЕТИКА**
- ЕЛЕКТРОЕНЕРГЕТСКА МРЕЖА
- ТЕЛЕКОМУНИКАЦИОНА ИНФРАСТРУКТУРА**
- ТЕЛЕКОМУНИКАЦИОНА МРЕЖА
- ЕНЕРГОФЛУИДИ**
- МРЕЖА ГАСОВОДА НИСКОГ ПРИТИСКА - КАРТИРАНА
- МРЕЖА ГАСОВОДА НИСКОГ ПРИТИСКА - ЕВИДЕНТИРАНА
- МРЕЖА ГАСОВОДА СРЕДЊЕГ ПРИТИСКА - ЕВИДЕНТИРАНА
- МЕРНО-РЕГУЛАЦИОНА СТАЦИЈА
- МРЕЖА ТОПЛОВОДА

ДИРЕКЦИЈА ЗА УРБАНИЗАМ И ИЗГРАДЊУ
Крушевац

ГРАФИЧКИ ПРИЛОГ:
ПОСТОЈЕЋА НАМЕНА ПОВРШИНА


НАРУЧИЛАЦ И НОСИЛАЦ ИЗРАДЕ:
ГРАД КРУШЕВАЦ

РУКОВОДИЛАЦ ИЗРАДЕ: стручна обрада:
МАРИЈА РАДОЈИЋ-ОБИЋ, дип.инж.арх.

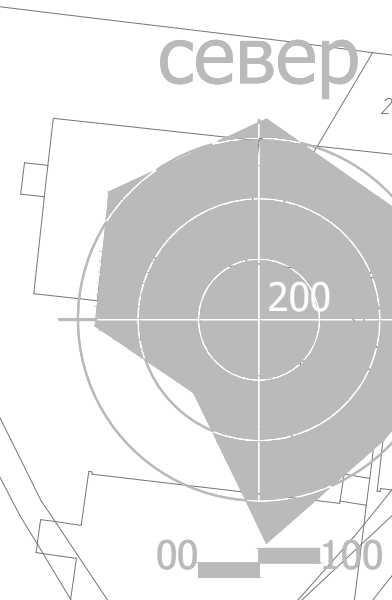
РАЗМЕРА: 1 : 1000
СЛ. ЛИСТ БР.: 8/2016
ЛИСТ: 01

СКУПШТИНА ГРАДА
КРУШЕВАЦ
ПРЕДСЕДНИК
Јасмина Павловић

ПДР
БАГДАЛА



ПЛАН ДЕТАЛНЕ РЕГУЛАЦИЈЕ
"ПАРК БАГДАЛА"
у Крушевцу



ЛЕГЕНДА

- граница плана = граница грађевинског подручја
- граница урбанистичке целине
- граница урбанистичке целине
- граница урбанистичке поделбине
- A1, ... ознака урбанистичке поделбине
- оријентациона граница зоне
- граница катастарске парцеле
- фактичко стање
- P+1 спратност објекта - постојећа
- (P+1) спратност објекта - планирана
- НАМЕНА ПОВРШИНА**
- градски парк
- јавне функције
- комерцијалне делатности
- спорт и рекреација
- спорт и рекреација - простор за паркирање
- комуналне делатности
- зона заштите магистралног ценовода
- зона заштите постојећег гасовода
- зона заштите планираног гасовода
- зона заштите постојећег гасовода који се укида
- зона спортско-рекреативних садржаја
- СРС зона рекреативних садржаја
- РС зона рекреативних садржаја
- МО зона за миран одмор
- ИД зона намењена већим просторима за игру деце
- ПЗП зона парка за псе
- ВИ зона вишоразне
- ВИ простор од историјског значаја
- линеарно зеленило
- уређене пешачке и зелене површине
- површина у оквиру које је планирана изградња јавног санитарног чвора
- ТЧН простор за смештај контејнера за отпад
- мотивациони пункт
- примарна пешачка стаза
- секундарна пешачка стаза
- бициклистичка стаза - планирана
- трим стаза - постојећа
- трим стаза - планирана
- трим/бициклистичка стаза за децу
- јавна ческа
- ИНФРАСТРУКТУРНИ СИСТЕМИ**
- САОБРАЋАЈ**
- саобраћајница
- зона за изградњу пасареле
- ПП паркинг за аутомобиле
- ПБ паркинг за бицикле
- аутобуско стајалиште
- ХИДРОТЕХНИЧКА ИНФРАСТРУКТУРА**
- водоводна мрежа
- каналizaciona мрежа
- ЕЛЕКТРОЕНЕРГЕТИКА**
- трансформаторска станица
- електроенергетска мрежа
- ТЕЛЕКОМУНИКАЦИОНА ИНФРАСТРУКТУРА**
- телекомуникациона мрежа
- ЕНЕРГОФЛУИДИ**
- мрежа гасовода ниског притиска - картирана
- мрежа гасовода ниског притиска - евидентирана
- мрежа гасовода средњег притиска - евидентирана
- МРС мерно-регулациона станица планирана за кошњестане
- мрежа топловода

СКРУПЦИЈА ГРАДА
КРУШЕВАЦ
ПРЕДСЕДНИК
Јасмина Палуковић


ПДР
БАГДАЛА

ГРАФИЧКИ ПРИЛОГ:
ПЛАН НАМЕНЕ ПОВРШИНА СА ПОДЕЛОМ
НА КАРАКТЕРИСТИЧНЕ ЦЕЛИНЕ

НАРУЧИЛАЦ И НОСИЛАЦ ИЗРАДЕ:
ГРАД КРУШЕВАЦ


РУКОВОДИЛАЦ ИЗРАДЕ: стручна обрада:
МАРИЈА РАДОЈИЋЕВИЋ, дип.инж.арх.

РАЗМЕР: 1 : 1000
СЛ. ЛИСТ БР.: 8/2016
ЛИСТ: 02



ПЛАН ДЕТАЛНЕ РЕГУЛАЦИЈЕ
"ПАРК БАГДАЛА"
у Крушевцу

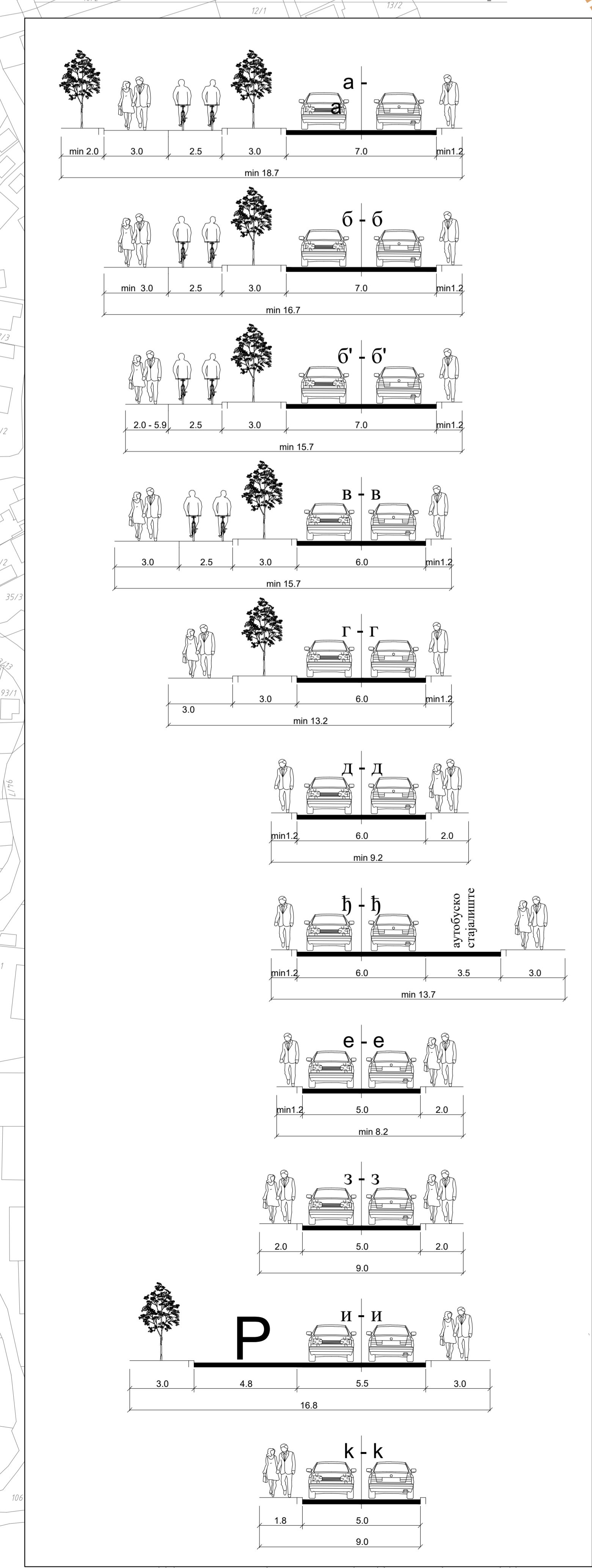
ПОПРЕЧНИ ПРОФИЛИ СТАЗА



ЛЕГЕНДА

- граница плана = граница грађевинског подручја
- A, B, ... ознака урбанистичке целине
- A1, ... ознака урбанистичке подцелине
- граница катастарске парцеле
- фактичко стање
- П+1 спратност објекта - постојећа
- (П+1) спратност објекта - планирана
- грађевинска линија
- регулациона линија
- 1, 2, 3, ... осовишне тачке за обележавање стаза
- апсолутна кота саобраћајнице
- подужни нагиб
- зона заштите магистралног ценовода
- зона заштите постојећег гасовода
- зона заштите планираног гасовода
- зона заштите постојећег гасовода који се уводи
- линеарно зеленило
- јавни санитари чвор
- простор за смештај контејнера
- мотивациони пункт
- примарна пешачка стаза
- секундарна пешачка стаза
- бициклическа стаза
- трим стаза - постојећа
- трим стаза - планирана
- трим/бициклическа стаза за децу
- ИНФРАСТРУКТУРНИ СИСТЕМИ
- САОБРАЋАЈ
- саобраћајница
- зона за изградњу парселе
- ПП паринг за аутомобиле
- ПБ паринг за бицикле
- аутобуско стајалиште

ПОПРЕЧНИ ПРОФИЛИ САОБРАЋАЈНИЦА



СКУПШТИНА ГРАДА
КРУШЕВАЦ
ПРЕДСЕДНИК
Јасмина Палузовић


ПДР
БАГДАЛА

ГРАФИЧКИ ПРИЛОГ:
РЕГУЛАЦИОНО-НИВЕЛАЦИОНИ ПЛАН СА
ЕЛЕМЕНТИМА ЗА ОБЕЛЕЖАВАЊЕ

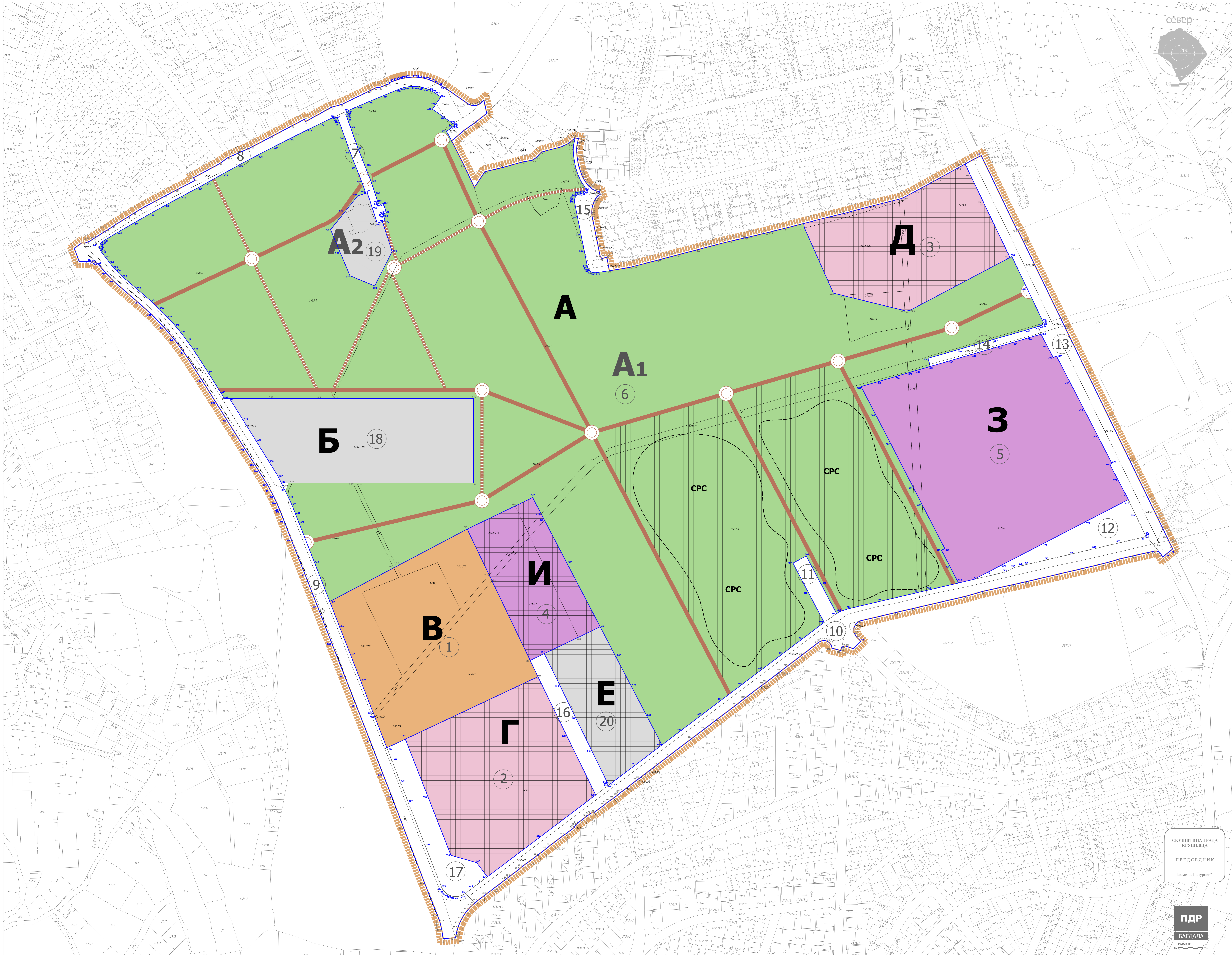
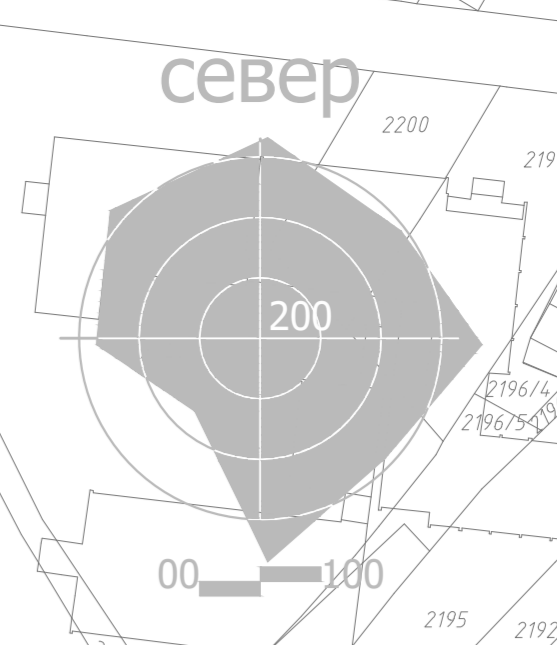
НАРУЧИЛАЦ И НОСИЛАЦ ИЗРАДЕ:
ГРАД КРУШЕВАЦ

РУКОВОДИЛАЦ ИЗРАДЕ: стручна обрада:
МАРИЈА РАДОЈАНОВИЋ, дип.инж.арх. ИРЕНА ПЕТРОВИЋ, дип.инж.град.
ПРЕДРАГ ЈАРСИЋ, дип.инж.саобр.

РАЗМЕРА: 1 : 1000 СЛ. ЛИСТ БР.: 8/2016 ЛИСТ: 03



ПЛАН ДЕТАЛНЕ РЕГУЛАЦИЈЕ
"ПАРК БАГДАЛА"
у Крушевцу



ЛЕГЕНДА

- граница плана = граница грађевинског подручја
- A, B, ... означа урбанистичке целине
- A1, ... означа урбанистичке пошлицине
- - - оријентациона граница зоне
- CPC зона спортско-рекреативних садржаја
- граница катастарске парцеле
- регулациона линија = граница површина јавне намене
- 1,2,3... катастарске тачке које се задржавају
- 1,2,3... новоформиране тачке граница јавних површина
- граница грађевинске парцеле
- 12 број грађевинске парцеле
- примарна пешачна стаза
- секундарна пешачна стаза
- ПОВРШИНЕ ЈАВНЕ НАМЕНЕ
- саобраћајне, пешачке и зелене површине
- градски парк
- јавне функције
- спорт и рекреација
- коначне делатности
- ПОВРШИНЕ ПЛАНИРАНЕ ЗА ОСТАЛЕ НАМЕНЕ
- обавезна израда урбанистичког пројекта
- обавеза израда урбанистичког пројекта - условно

ДИРЕКЦИЈА ЗА УРБАНИЗАМ И ИЗГРАДЊУ
Крушевац

СКУПШТИНА ГРАДА
КРУШЕВАЦ
ПРЕДСЕДНИК
Јасмина Паузиновић


ПДР
БАГДАЛА

графички прилог:
ПЛАН ПОВРШИНА ЈАВНЕ НАМЕНЕ И
ГРАЂЕВИНСКИХ ПАРЦЕЛА СА СМЕРНИЦАМА ЗА
СПРОВОЂЕЊЕ

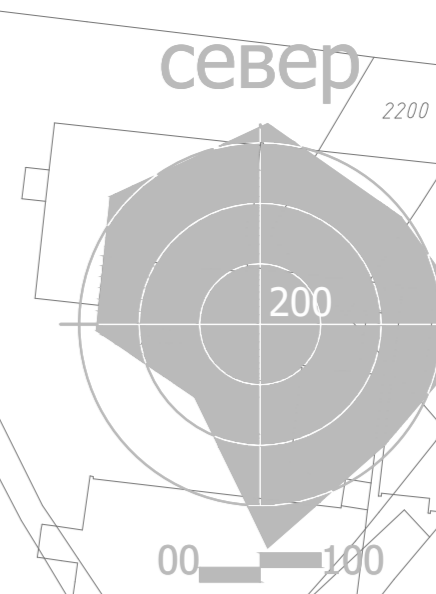
наручилац и носилац израде:
ГРАД КРУШЕВАЦ

руководилац израде: стручна обрада:
МАРИЈА РАДОЈАНОВИЋ, дип.инж.арх. НЕБОЈША ЖУЖИЋ, инж.геод.

размера: 1 : 1000 Сл. лист бр.: 8/2016 ЛИСТ: 04



ПЛАН ДЕТАЛНЕ РЕГУЛАЦИЈЕ
"ПАРК БАГДАЛА"
у Крушевцу



ЛЕГЕНДА

- граница плана = граница грађевинског подручја
- граница урбанистичке целине
- А, Б** ... ознака урбанистичке целине
- граница урбанистичке поделбине
- А1** ... ознака урбанистичке поделбине
- оријентациона граница зоне
- граница катастарске парцеле
- фактичко стање
- П+1** спратност објекта - постојећа
- (П+1)** спратност објекта - планирана
- НАМЕНА ПОВРШИНА**
- градски парк
- јавне функције
- комерцијалне делатности
- спорт и рекреација
- спорт и рекреација - простор за паркирање
- комуналне делатности
- зона заштите магистралног ценовода
- зона заштите постојећег гасовода
- зона заштите планираног гасовода
- зона заштите постојећег гасовода који се укида
- линеарно зеленило
- уређене пешачке и зелене површине
- површина у оквиру које је планирана изградња јавног санитарног чвора
- ЗСЧ** простор за смештај контејнера за отпад
- мотивациони пункт
- примарна пешачка стаза
- секундарна пешачка стаза
- бицикlistичка стаза - планирана
- трим стаза - постојећа
- трим стаза - планирана
- трим/бицикlistичка стаза за децу
- јавна ческа
- ИНФРАСТРУКТУРНИ СИСТЕМИ**
- САОБРАЋАЈ**
- саобраћајница
- зона за изградњу пасареле
- ХИДРОТЕХНИЧКА ИНФРАСТРУКТУРА**
- водоводна мрежа
- канализациона мрежа
- планирана водоводна мрежа
- планирана канализација отпадних вода
- планирана дренажа
- ЕЛЕКТРОЕНЕРГЕТИКА**
- трансформаторска станица
- електроенергетска мрежа
- ТЕЛЕКОМУНИКАЦИОНА ИНФРАСТРУКТУРА**
- телекомуникациона мрежа
- ЕНЕРГОФЛУИДИ**
- мрежа гасовода ниског притиска - картирана
- мрежа гасовода ниског притиска - евидентирана
- мрежа гасовода средњег притиска - евидентирана
- МРС** мерно-регулациона станица планирана за измештање
- мрежа топовода

СКУПШТИНА ГРАДА
КРУШЕВАЦ
ПРЕДСЕДНИК
Јасмина Паузиновић

ПДР
БАГДАЛА


ГРАФИЧКИ ПРИЛОГ:
**ПЛАН ХИДРОТЕХНИЧКЕ
ИНФРАСТРУКТУРЕ**

наручилац и носилац израде:
ГРАД КРУШЕВАЦ

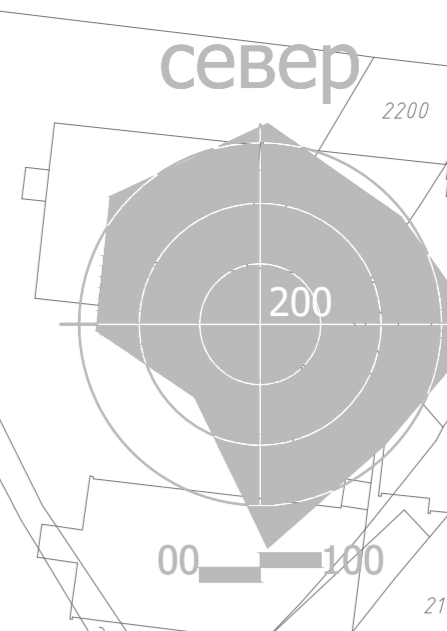
руководилац израде: стручна обрада:
МИРАНА РАДОЈАНОВИЋ, дипло.инж.др. АЛЕКСАНДАР ШЕЋИЋ, дипло.инж.др.

размера: 1 : 1000 СЛ. ЛИСТ БР.: 8/2016 ЛИСТ: 05

ДИРЕКЦИЈА ЗА УРБАНИЗАМ И ИЗГРАДЊУ
Крушевац



ПЛАН ДЕТАЛНЕ РЕГУЛАЦИЈЕ
"ПАРК БАГДАЛА"
у Крушевцу



ЛЕГЕНДА

- граница плана = граница грађевинског подручја
- граница урбанистичке целине
- A, B, ...** ознака урбанистичке целине
- граница урбанистичке поделине
- A1, ...** ознака урбанистичке поделине
- оријентациона граница зоне
- граница катастарске парцеле
- фактичко стање
- П+1** спратност објекта - постојећа
- (П+1)** спратност објекта - планирана
- НАМЕНА ПОВРШИНА**
- градски парк
- јавне функције
- комерцијалне делатности
- спорт и рекреација
- спорт и рекреација - простор за парковирање
- конуалне делатности
- зона заштите магистралног ценовода
- зона заштите постојећег гасовода
- зона заштите планираног гасовода
- зона заштите постојећег гасовода који се укида
- линеарно зеленило
- уређене пешачке и зелене површине
- површина у оквиру које је планирана изградња јавног саобраћајног чвора
- ЈСЧ
- простор за смештај контејнера за отпад
- мотивациони пункт
- примарна пешачка стаза
- секундарна пешачка стаза
- бициклистичка стаза - планирана
- трим стаза - постојећа
- трим стаза - планирана
- трим/бициклистичка стаза за децу
- јавна ческа
- ИНФРАСТРУКТУРНИ СИСТЕМИ**
- САОБРАЋАЈ**
- саобраћајница
- зона за изградњу пасареле
- ХИДРОТЕХНИЧКА ИНФРАСТРУКТУРА**
- водоводна мрежа
- канализациона мрежа
- ЕЛЕКТРОЕНЕРГЕТИКА**
- трансформаторска станица
- електроенергетска мрежа - постојећа
- планирана траса ЕЕ водова
- ТЕЛЕКОМУНИКАЦИОНА ИНФРАСТРУКТУРА**
- телекомуникациона мрежа
- планирана траса ТК водова
- ЕНЕРГОФЛУИДИ**
- мрежа гасовода ниског притиска - картирана
- мрежа гасовода ниског притиска - евидентирана
- мрежа гасовода средњег притиска - евидентирана
- МРС
- мерно-регулациона станица планирана за измештаније
- мрежа топлотова

ДИРЕКЦИЈА ЗА УРБАНИЗАМ И ИЗГРАДЊУ
Крушевац

ГРАФИЧКИ ПРИЛОГ:
ПЛАН ЕЛЕКТРОЕНЕРГЕТСКЕ И
ТЕЛЕКОМУНИКАЦИОНЕ ИНФРАСТРУКТУРЕ


НАРУЧИЛАЦ И НОСИЛАЦ ИЗРАДЕ:
ГРАД КРУШЕВАЦ

РУКОВОДИЛАЦ ИЗРАДЕ: стручна обрада:
МИРАНА РАДОЈАНОВИЋ, дип.инж.арх. ДРАГОСЛАВ РАДОЈАНОВИЋ, дип.инж.ел.

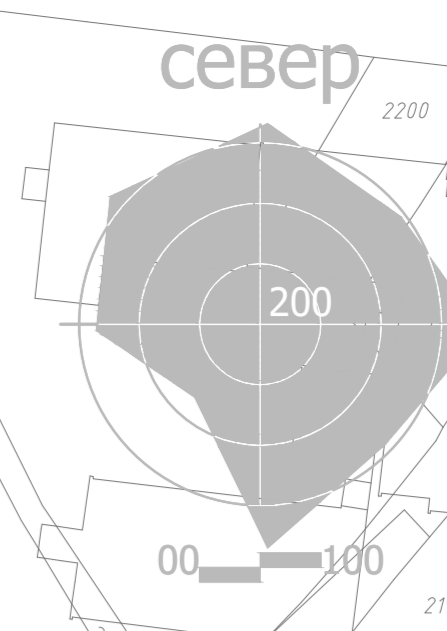
РАЗМЕР: Лист. сл. бр.: ЛИСТ:
1 : 1000 8/2016 06

СКУПШТИНА ГРАДА
КРУШЕВАЦ
ПРЕДСЕДНИК
Јасмина Паузиновић

ПДР
БАГДАЛА



ПЛАН ДЕТАЛНЕ РЕГУЛАЦИЈЕ
"ПАРК БАГДАЛА"
у Крушевцу



ЛЕГЕНДА

- граница плана = граница грађевинског подручја
- граница урбанистичке целине
- A, B, ...** ознака урбанистичке целине
- граница урбанистичке поделелине
- A1, ...** ознака урбанистичке поделелине
- оријентациона граница зоне
- граница катастарске парцеле
- фактичко стање
- П+1** спратност објекта - постојећа
- (П+1)** спратност објекта - планирана
- НАМЕНА ПОВРШИНА**
- градски парк
- јавне функције
- комерцијалне делатности
- спорт и рекреација
- спорт и рекреација - простор за парковирање
- комуналне делатности
- зона заштите магистралног ценовода
- зона заштите постојећег гасовода
- зона заштите планираног гасовода
- зона заштите постојећег гасовода који се укида
- линеарно зеленило
- уређене пешачке и зелене површине
- планирана у оквиру које је планирана изградња јавног санитарног чвора
- ЗСЧ** простор за смештај контејнера за отпад
- мотивациони пункт
- примарна пешачка стаза
- секундарна пешачка стаза
- бицикlistичка стаза - планирана
- трим стаза - постојећа
- трим стаза - планирана
- трим/бицикlistичка стаза за децу
- јавна ческа
- ИНФРАСТРУКТУРНИ СИСТЕМИ**
- САОБРАЋАЈ**
- саобраћајница
- зона за изградњу пасареле
- ХИДРОТЕХНИЧКА ИНФРАСТРУКТУРА**
- водоводна мрежа
- канализациона мрежа
- ЕЛЕКТРОЕНЕРГЕТИКА**
- трансформаторска станица
- електроенергетска мрежа
- ТЕЛЕКОМУНИКАЦИОНА ИНФРАСТРУКТУРА**
- телекомуникациона мрежа
- ЕНЕРГОФЛУИДИ**
- мрежа гасовода ниског притиска - картирана
- мрежа гасовода ниског притиска - евидентирана
- мрежа гасовода средњег притиска - евидентирана
- мрежа гасовода средњег притиска - евидентирана - укида се
- мрежа гасовода средњег притиска - пројектована
- МРС** мерно-регулациона станица планирана за измештање
- мрежа топлотова

ДИРЕКЦИЈА ЗА УРБАНИЗАМ И ИЗГРАДЊУ
Крушевац

СКУПШТИНА ГРАДА
КРУШЕВАЦ
ПРЕДСЕДНИК
Јасмина Паузиновић


ПДР
БАГДАЛА

графички прилог:
ПЛАН ЕНЕРГОФЛУИДА

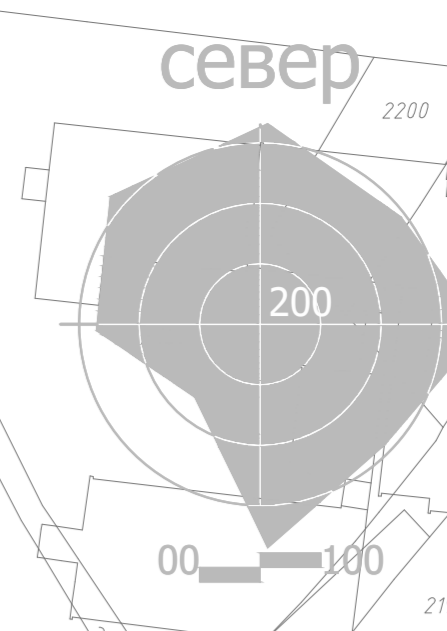
наручилац и носилац израде:
ГРАД КРУШЕВАЦ

руководилац израде: стручна обрада:
Марија Радоњић-Ћосић, дип.инж.арх. БОБАН ПЕТРОВИЋ, мастер инж.маш.

размера: 1 : 1000
Сл. лист бр.: 8/2016
лист: 07



ПЛАН ДЕТАЛНЕ РЕГУЛАЦИЈЕ "ПАРК БАГДАЛА" у Крушевцу



ЛЕГЕНДА

- граница плана - граница грађевинског подручја
- граница урбанистичке целине
- A, B, ...** ознака урбанистичке целине
- граница урбанистичке поделнице
- A1, ...** ознака урбанистичке поделнице
- оријентациона граница зоне
- граница катастарске парцеле
- фактичко стање
- П+1** спратност објекта - постојећа
- (П+1)** спратност објекта - планирана
- НАМЕНА ПОВРШИНА**
- градски парк
- јавне функције
- комерцијалне делатности
- спорт и рекреација
- спорт и рекреација - простор за парковирање
- комуналне делатности
- зона заштите магистралног гасовода
- зона заштите постојећег гасовода
- зона заштите планираног гасовода
- зона заштите постојећег гасовода који се укида
- линеарно зеленило
- уређене пешачке и зелене површине
- површина у оквиру које је планирана изградња јавног санитарног чвора
- ЈСЧ** простор за смештај контејнера за отпад
- мотивациони пункт
- примарна пешачка стаза
- секундарна пешачка стаза
- бициклистичка стаза - планирана
- трим стаза - постојећа
- трим стаза - планирана
- трим/бициклистичка стаза за децу
- јавна ческа
- ИНФРАСТРУКТУРНИ СИСТЕМИ**
- САОБРАЋАЈ**
- саобраћајница
- зона за изградњу пасареле
- ХИДРОТЕХНИЧКА ИНФРАСТРУКТУРА**
- водоводна мрежа
- канализациона мрежа
- планирана водоводна мрежа
- планирана канализација отпадних вода
- планирана дренажа
- ЕЛЕКТРОЕНЕРГЕТИКА**
- трансформаторска станица
- електроенергетска мрежа - постојећа
- планирана траса ЕЕ водова
- ТЕЛЕКОМУНИКАЦИОНА ИНФРАСТРУКТУРА**
- телекомуникациона мрежа - постојећа
- планирана траса ТК водова
- ЕНЕРГОФЛУИДИ**
- мрежа гасовода ниског притиска - картирана
- мрежа гасовода ниског притиска - евидентирана
- мрежа гасовода средњег притиска - евидентирана
- мрежа гасовода средњег притиска - евидентирана - укида се
- мрежа гасовода средњег притиска - пројектована
- МРС** мерио-регулациона станица планирана за измештање
- мрежа топлотвода

ДИРЕКЦИЈА ЗА УРБАНИЗАМ И ИЗГРАДЊУ Крушевац

графички прилог:
СИНХРОН ПЛАН ИНФРАСТРУКТУРЕ

наручилац и носилац израде:
ГРАД КРУШЕВАЦ

руководилац израде: стручна обрада:
Марија Радоњић-Свибић, дип.инж.арх.

размера: **1 : 1000** Сл. лист бр.: **8/2016** лист: **08**

СКУПШТИНА ГРАДА КРУШЕВАЦ
ПРЕДСЕДНИК
Јасмина Паузиновић

ПДР
БАГДАЛА