

ПДР

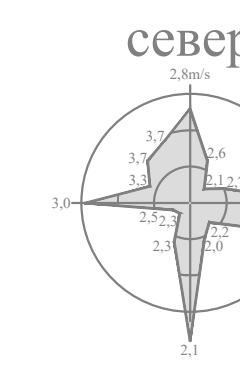
Гробље у ПАРУНОВЦУ



ГРАД КРУШЕВАЦ



положај планског подручја у односу на план вишег реда



ЛЕГЕНДА

- Граница плана
- Граница катастарске парцеле
- Фактичко стање
- Граница катастарске општине

ПОСТОЈЕЋА НАМЕНА ПОВРШИНА

- Комуналне делатности - гробље
- Пољопривредно земљиште
- Неизграђене површине
- Шумско земљиште
- Постојећи објекат за испраћај

САОБРАЋАЈ

- Улица у насељу - постојећа
- Некатегорисани пут - постојећи

ТЕХНИЧКА И КОМУНАЛНА ИНФРАСТРУКТУРА

- Електроенергетска инфраструктура**
- Електроенергетски водови - постојећи
- Електронска комуникациона инфраструктура**
- ТК вод - постојећи
- Хидротехничка инфраструктура**
- Водовод - постојећи
- Канализација отпадних вода - постојећа
- Гасна инфраструктура**
- Гасовод - постојећи

СКУПШТИНА ГРАДА КРУШЕВЦА
председник

ЈАВНО ПРЕДУЗЕЋЕ ЗА УРБАНИЗАМ И ПРОЈЕКТОВАЊЕ КРУШЕВАЦ

ПЛАН ДЕТАЉНЕ РЕГУЛАЦИЈЕ ГРОБЉА У ПАРУНОВЦУ

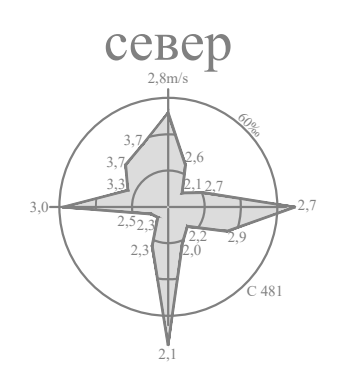
графички прилог:
ПОСТОЈЕЋЕ СТАЊЕ

руководилац израде:
одговорни урбаниста:
Даница Делјанин, дипл.инж.арх.

размера: **1:500** с.лист града Крушевца: **11/2024** лист: **01**



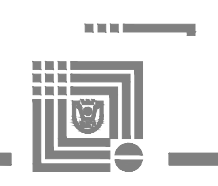
положај планског подручја у односу на план вишег реда



ЛЕГЕНДА

- Граница плана
 - Граница катастарске парцеле
 - Фактичко стање
 - Граница грађевинског подручја
 - Граница катастарске општине
 - Граница урбанистичке целине
 - Ознака урбанистичке целине
 - Граница урбанистичке зоне
 - Ознака урбанистичке зоне
- НАМЕНА ПОВРШИНА**
- Комуналне делатности - постојеће гробље
 - Комуналне делатности - планирано проширење гробља
 - Заштитно зеленило
 - Парк шума
 - Уређено зеленило
 - Постојећи објекат за испраћај
 - Постојећи објекат за уклањање
 - Чесма
 - Простор за одлагање комуналног отпада
 - Приступна стаза унутар гробља - планирана
 - Граница гробног поља
- САОБРАЋАЈ**
- Улица у насељу - планирана
 - Паркиралиште - планирано
 - Пешачка стаза

СКУПШТИНА ГРАДА
КРУШЕВАЦ
председник



ЈАВНО ПРЕДУЗЕЋЕ ЗА УРБАНИЗАМ И ПРОЈЕКТОВАЊЕ КРУШЕВАЦ

ПЛАН ДЕТАЉНЕ РЕГУЛАЦИЈЕ
ГРОБЉА У ПАРУНОВЦУ

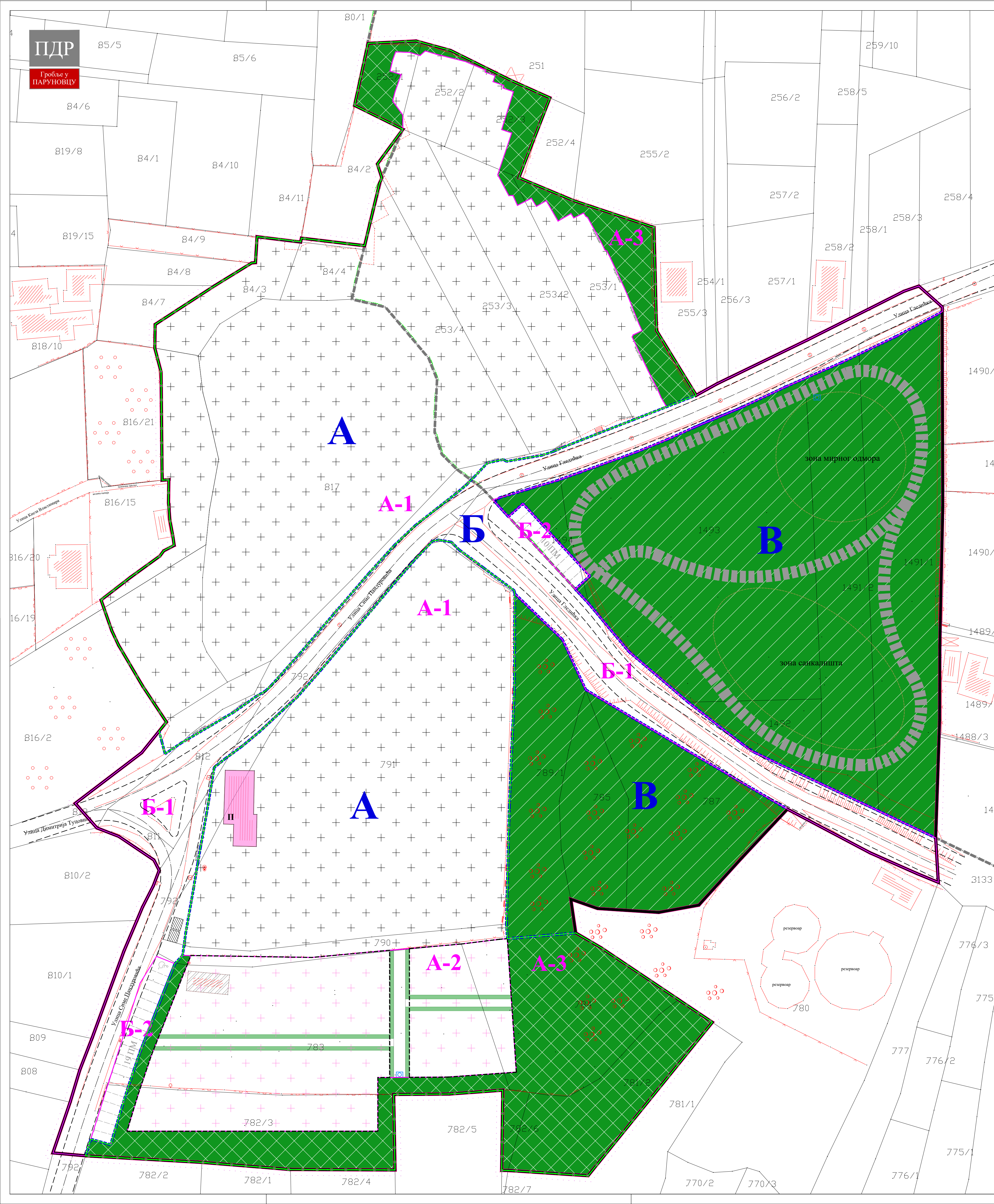
графички прилог:
ДЕТАЉНА НАМЕНА ПОВРШИНА

руководилац израде:
одговорни урбаниста:
Даница Дељанин, дипл.инж.арх.

размера:
1:500

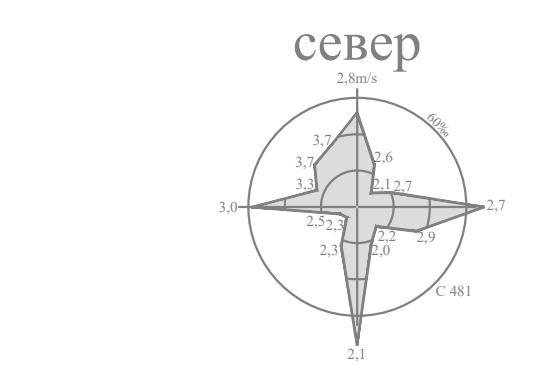
сл.лист града Крушевца:
11/2024

лист:
02





положај планског подручја у односу на план вишег реда

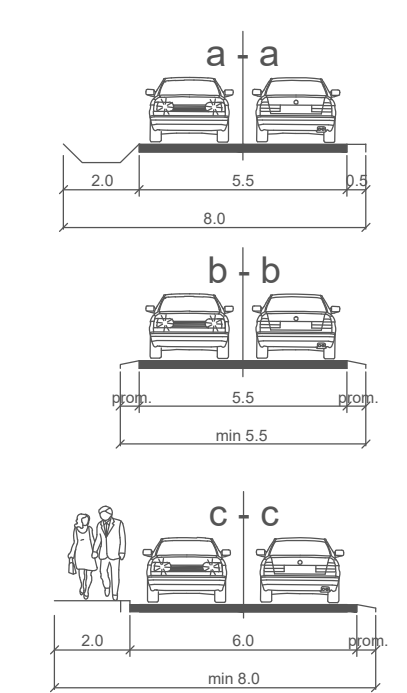


ЛЕГЕНДА

- Граница плана
- Граница катастарске парцеле
- Фактичко стање
- Граница урбанистичке целине
- ▲ Ознака урбанистичке целине
- R_L — Регулациона линија
- — — — — Грађевинска линија
- — — — — Положај оgrade
- — — — — Граница гробног поља
- 152.36 Алсопунта кота
- 9.37% / 83.98 Подужни нагиб

САОБРАЋАЈ

- — — — — Улица у насељу - планирана
- — — — — Паркиралиште - планирано
- ■ ■ ■ Пешачка стаза



СКУПШТИНА ГРАДА КРУШЕВЦА
преласник



ЈАВНО ПРЕДУЗЕЋЕ ЗА УРБАНИЗАМ И ПРОЈЕКТОВАЊЕ КРУШЕВАЦ

ПЛАН ДЕТАЛНЕ РЕГУЛАЦИЈЕ
ГРОБЉА У ПАРУНОВЦУ

графички прилог:
ПЛАН САОБРАЋАЈНИЦА И РЕГУЛАЦИОНО-НИВЕЛАЦИОНИ ПЛАН

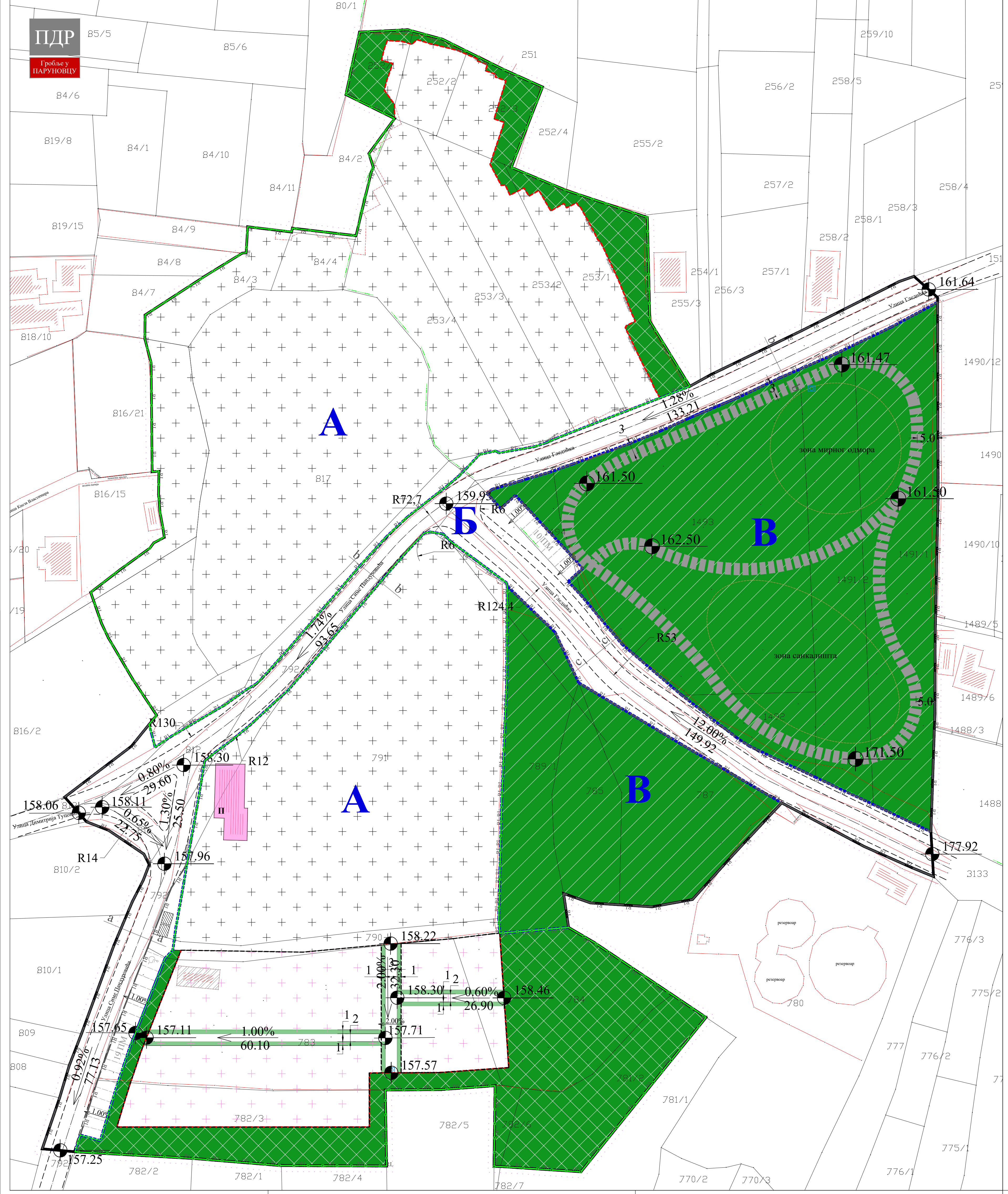
руководилац израде:
одговорни урбаниста:
Даница Дељанин, дипл.инж.арх.

стручни сарадници:
Предраг Арсић, дипл.инж.саобр.
Миљана Милосављевић, мастер инж.грађ.
Ирена Петровић, дипл.инж.грађ.

размера:
1:500

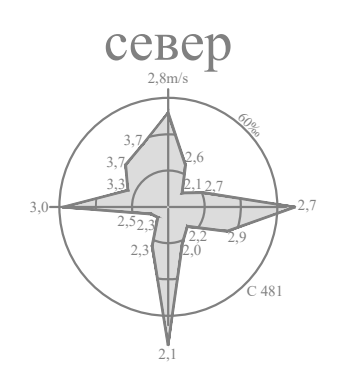
сл.лист града Крушевца:
11/2024

лист:
03



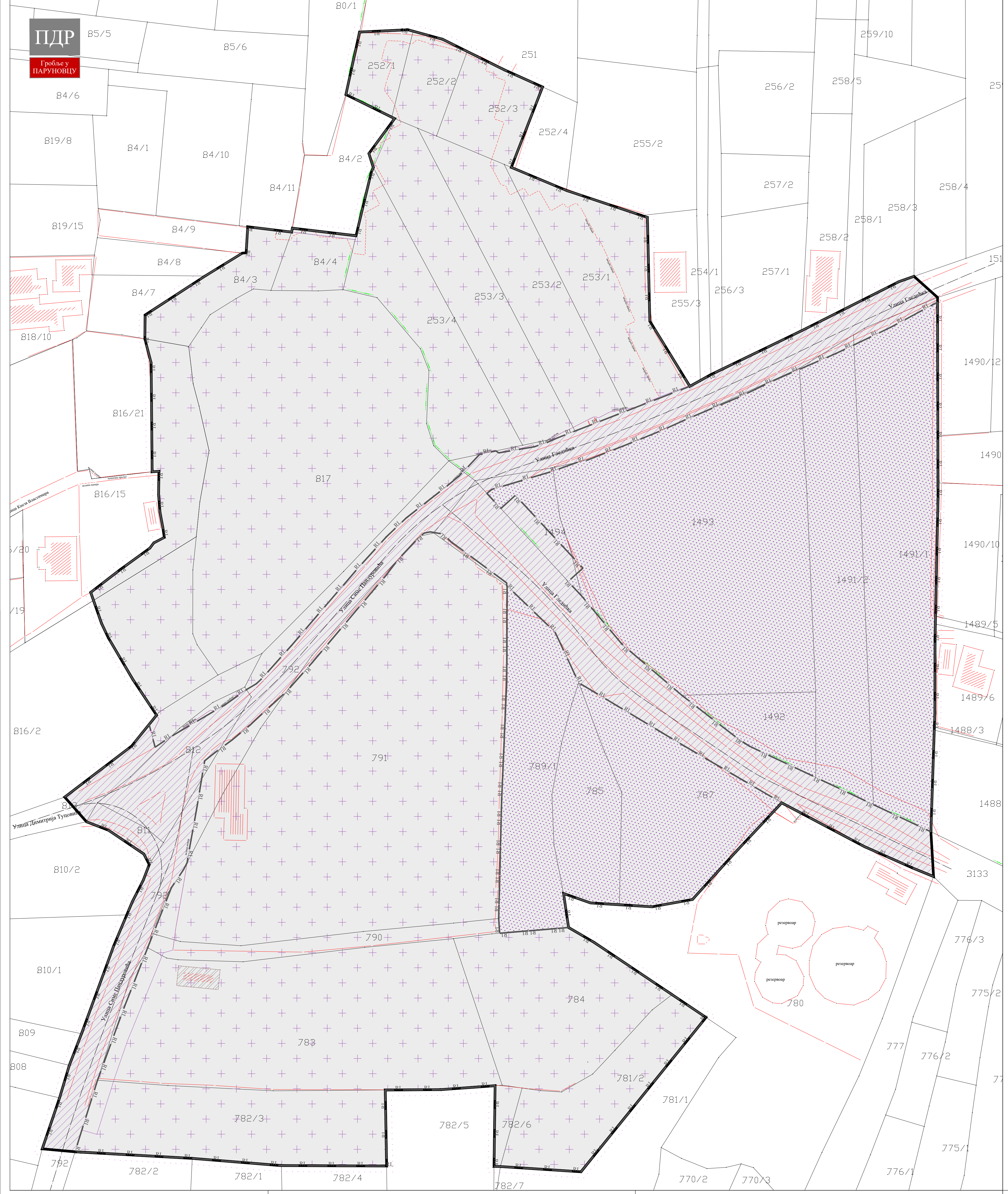


положај планског подручја у односу на план вишег реда



ЛЕГЕНДА

- Граница плана
- Граница катастарске парцеле
- Фактичко стање
- УРБАНИСТИЧКА РЕГУЛАЦИЈА
- Регулациона линија
- ПОВРШИНЕ ЈАВНЕ НАМЕНЕ
- Гробље
- Површине за саобраћај
- Парк шума



СКУПШТИНА ГРАДА
КРУШЕВЦА
председник

ЈАВНО ПРЕДУЗЕЋЕ ЗА УРБАНИЗАМ И ПРОЈЕКТОВАЊЕ КРУШЕВАЦ

ПЛАН ДЕТАЉНЕ РЕГУЛАЦИЈЕ
ГРОБЉА У ПАРУНОВЦУ

графички прилог:
ПЛАН ПОВРШИНА ЈАВНЕ НАМЕНЕ

руководилац израде:
одговорни урбаниста:
Даница Дељанин, дипл.инж.арх.

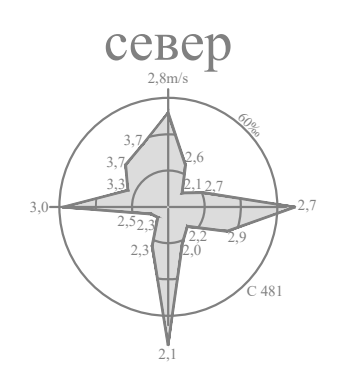
размера:
1:500

сл.лист града Крушевца:
11/2024

лист:
04

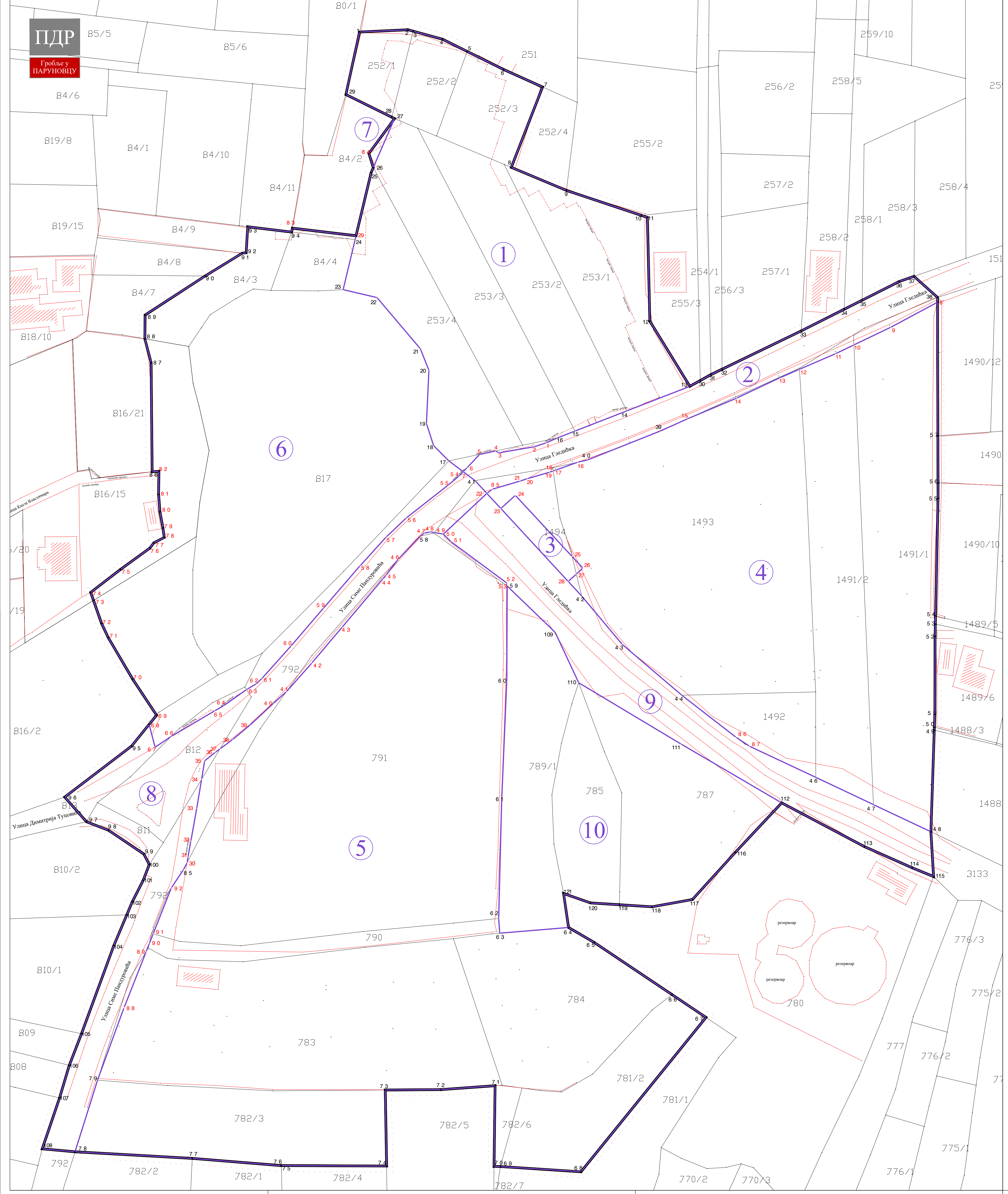


положај планског подручја у односу на план вишег реда



ЛЕГЕНДА

- Граница плана
 - Граница катастарске парцеле
 - Фактичко стање
 - Граница парцеле јавне намене
- 1; 2; 3. . Ознаке катастарских тачака које задржавају координате
① Ознаке новоформиране грађ. парцеле јавне намене
1; 2; 3. . Ознаке новопроектованих тачака



СКУПШТИНА ГРАДА
КРУШЕВАЦ
прелесник



ЈАВНО ПРЕДУЗЕЋЕ ЗА УРБАНИЗАМ И ПРОЈЕКТОВАЊЕ КРУШЕВАЦ

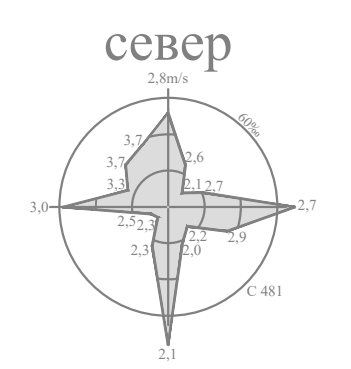
ПЛАН ДЕТАЉНЕ РЕГУЛАЦИЈЕ
ГРОБЉА У ПАРУНОВЦУ

графички прилог:
ПЛАН ГРАЂЕВИНСКИХ ПАРЦЕЛА
са аналитичко-геодетским елементима за обележавање

руководилац израде:
одговорни урбаниста:
Даница Дељанин, дипл.инж.арх.

израда: "ГЕОУРБАН" ДОО
стручна обрада:
Вијислав Дивац, маш.техн.
директор:
Милица Дивац, мастер геод.инж.

размера: **1:500**
сл.лист града Крушевца: **11/2024**
лист: **05**



положај планског подручја у
односу на план вишег реда
ЛЕГЕНДА

- Граница плана
- Граница катастарске парцеле
- Фактичко стање
- Граница грађевинског подручја
- Граница катастарске општине
- Граница урбанистичке целине
- А Ознака урбанистичке целине
- Граница урбанистичке зоне
- А-1 Ознака урбанистичке зоне
- НАМЕНА ПОВРШИНА**
- ++ Комunalне делатности - постојеће гробље
- +++ Комunalне делатности - планирано проширење гробља
- Заштитно зеленило
- Парк шума
- Уређено зеленило
- П Постојећи објекат за испраћај
- Постојећи објекат за уклањање
- Чесма
- Простор за одлагање комуналног отпада
- Положај оgrade
- Пристапна стаза унутар гробља - планирана
- Пешачка стаза
- Отворени земљани канал - планиран
- ХИДРОТЕХНИЧКА ИНФРАСТРУКТУРА**
- Водовод - постојећи
- Водовод - планирани
- Канализација отпадних вода - планирана
- Водомерни шахт - планирани
- Атмосферска канализација - планирана

СКУПШТИНА ГРАДА
КРУШЕВАЦ
председник

ЈАВНО ПРЕДУЗЕЋЕ ЗА УРБАНИЗАМ И ПРОЈЕКТОВАЊЕ КРУШЕВАЦ

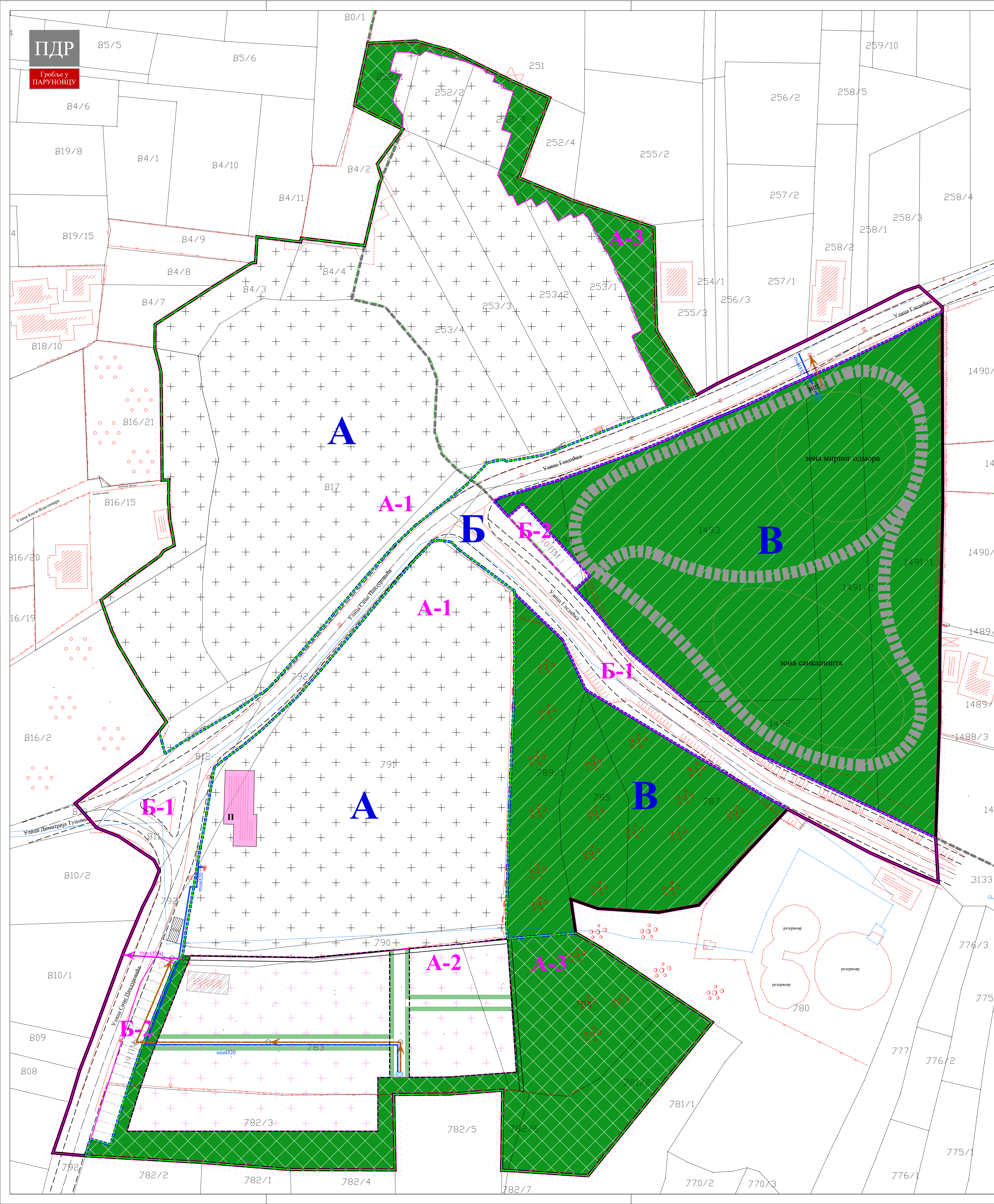
ПЛАН ДЕТАЉНЕ РЕГУЛАЦИЈЕ
ГРОБЉА У ПАНУНОВЦУ

графички прилог:
**ПЛАН ХИДРОТЕХНИЧКЕ
ИНФРАСТРУКТУРЕ**

руководилац израде:
одговорни урбаниста:
Даница Делјанин, дипл.инж.арх.

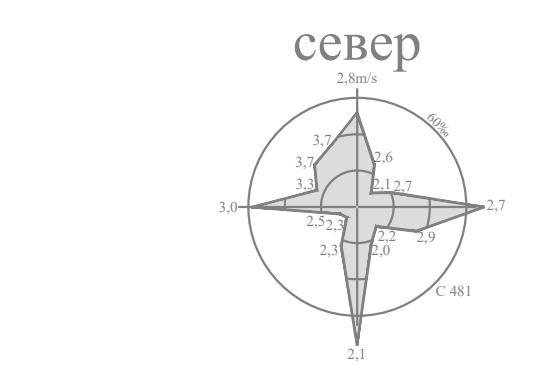
стручни сарадник:
одговорни урбаниста:
Славица Николић, дипл.грађ.инж. Јана Новаковић, дипл.грађ.инж.

размера: **1:500** с.лист града Крушевца: **11/2024** лист: **06**





положај планског подручја у
односу на план вишег реда



ЛЕГЕНДА

- Граница плана
- Граница катастарске парцеле
- Фактичко стање
- Граница грађевинског подручја
- Граница катастарске општине
- Граница урбанистичке целине
- A** Ознака урбанистичке целине
- Граница урбанистичке зоне
- A-1** Ознака урбанистичке зоне
- НАМЕНА ПОВРШИНА**
- Комуналне делатности - постојеће гробље
- Комуналне делатности - планирано проширење гробља
- Заштитно зеленило
- Парк шума
- Уређено зеленило
- П** Постојећи објекат за испраћај
- Постојећи објекат за уклањање
- Чесма
- Простор за одлагање комуналног отпада
- Положај оgrade
- Пристапна стаза унутар гробља - планирана
- Пешачка стаза
- ЕЛЕКТРОЕНЕРГЕТИКА**
- Електроенергетски вод 10kV - планирани - подземни
- ТК вод - кабловска канализација, оптички кабл - планирани

СКУПШТИНА ГРАДА
КРУШЕВАЦ
председник



ЈАВНО ПРЕДУЗЕЋЕ ЗА УРБАНИЗАМ И ПРОЈЕКТОВАЊЕ КРУШЕВАЦ

ПЛАН ДЕТАЉНЕ РЕГУЛАЦИЈЕ
ГРОБЉА У ПАНУНОВЦУ

графички прилог:
**ПЛАН ЕЛЕКТРОЕНЕРГЕТИКЕ И
ТЕЛЕКОМУНИКАЦИЈА**

руководилац израде:
одговорни урбаниста:
Даница Дељанин, дипл.инж.арх.

обрађивач-електроенергетика:
одговорни урбаниста:
Драгослав Радојевић, дипл.инж.ел.

обрађивач-телекомуникација:
одговорни урбаниста:
Слободан Николић, дипл.инж.ел.

размера:
1:500

с.лист града Крушевца:
11/2024

лист:
07

