


ПДР

"ПЕЈТОН 2"



ГРАД КРУШЕВАЦ

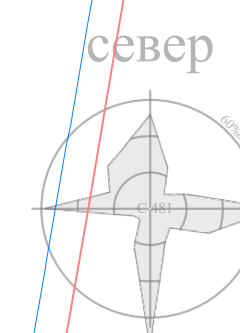


положај планског подручја
у односу на план вишег рада

ЛЕГЕНДА

- ГРАНИЦА ПЛАНА
- граница катастарске парцеле
- фактичко стање
- П спратност објеката - постојећа
- јавни пут - постојећи
- улица у насељу - постојећа
- ПОРОДИЧНО СТАНОВАЊЕ
- НЕИЗГРАЂЕНЕ ПОВРШИНЕ
- постојећи водовод
- постојећа канализација отпадних вода
- постојећи електро енергетски водови
- постојећи водови телекомуникација
- гасоводна мрежа

ПЛАН ДЕТАЉНЕ РЕГУЛАЦИЈЕ
„ПЕЈТОН 2“



0m 50m

ОБЕРАВА
Председник Комисије за планирање
Орган надлежан за послове
урбанистичког планирања

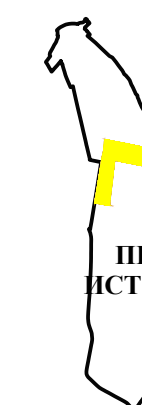
ЈАВНО ПРЕДУЗЕЋЕ ЗА УРБАНИЗАМ И ПРОЈЕКТОВАЊЕ КРУШЕВАЦ

ПЛАН ДЕТАЉНЕ РЕГУЛАЦИЈЕ
"ПЕЈТОН 2"
У КРУШЕВЦУ

графички прилог:
ПОСТОЈЕЋА НАМЕНА ПОВРШИНА

руководилац израде:
одговорни урбаниста:
Биљана Тимотијевић Арсић, дипл.инж.арх.

размера: **1:1000** Сл.лист Града Крушевца, бр. **17/22** лист: **01**



положај планског подручја
у односу на план вишег рада

ЛЕГЕНДА

- ГРАНИЦА ПЛАНА
- граница урбаничке зоне
- граница катастарске парцеле
- фактичко стање
- регулациона линија
- површина у којој је дозвољена изградња повученог спрата
- грађевинска линија
- грађевинска линија повученог спрата
- грађевинска линија изграђених објеката која се задржава
- спратност објеката - постојећа
- спратност објеката - планирана

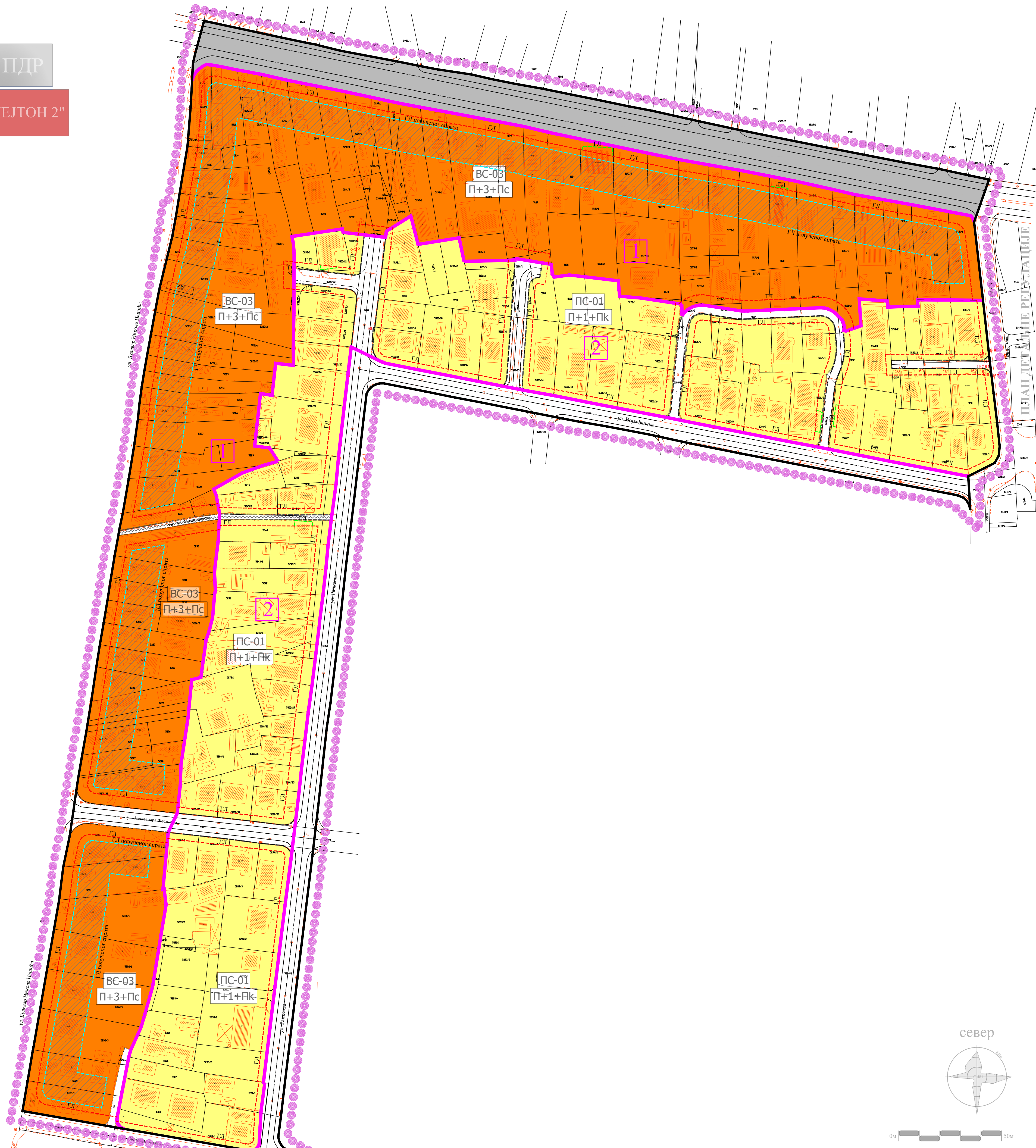
ПОВРШИНЕ И ОБЈЕКТИ ЈАВНИХ НАМЕНА

САОБРАЋАЈНИЦЕ

- јавни пут - постојећи
- улица у насељу - постојећа
- улица у насељу - планирана
- пешачка стаза - планирана

ПОВРШИНЕ И ОБЈЕКТИ ОСТАЛИХ НАМЕНА

- ВИШЕПОРОДИЧНО СТАНОВАЊЕ
- ПОРОДИЧНО СТАНОВАЊЕ



ПЛАН ДЕТАЛНЕ РЕГУЛАЦИЈЕ
„ПЕЛТОН 2“

ОБЕРАВА
Председништво Комисије за планирање
Орган надлежан за послове
урбанистичког планирања




ЈАВНО ПРЕДУЗЕЋЕ ЗА УРБАНИЗАМ И ПРОЈЕКТОВАЊЕ КРУШЕВАЦ

ПЛАН ДЕТАЛНЕ РЕГУЛАЦИЈЕ
"ПЕЛТОН 2"
У КРУШЕВЦУ

графички прилог:
ПЛАН НАМЕНЕ ПОВРШИНА

руководилац израде:
одговорни урбаниста:
Биљана Тимотијевић Арсић, дипл.инж.арх.

размера: **1:1000** Сл.лист Града Крушевца, бр. **17/22** лист: **02**



положај планског подручја
у односу на план вишег рада

ЛЕГЕНДА

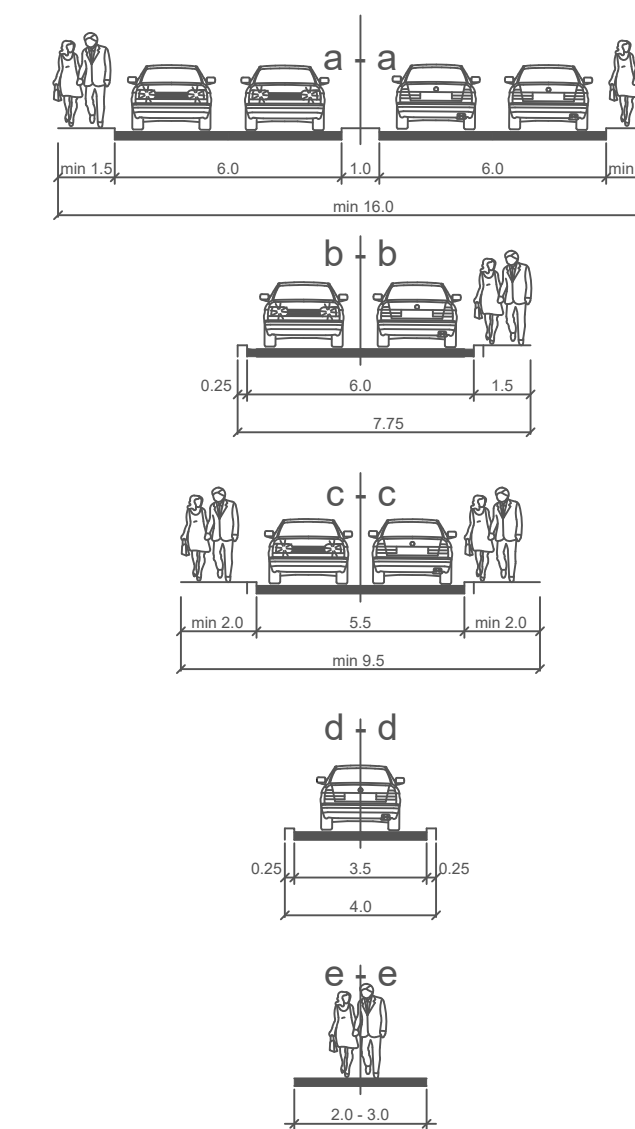
- ГРАНИЦА ПЛАНА
- граница катастарске парцеле
- фактичко стање
- регулациона линија
- грађевинска линија
- грађевинска линија повученог спрата
- грађевинска линија изграђених објеката која се задржава
- спратност објеката - постојећа
- спратност објеката - планирана

ПОВРШИНЕ И ОБЈЕКТИ ЈАВНИХ НАМЕНА

САОБРАЋАЈНИЦЕ

- јавни пут - постојећи
- улица у насељу - постојећа
- улица у насељу - планирана
- пешачка стаза - планирана

КАРАКТЕРИСТИЧНИ ПОПРЕЧНИ ПРОФИЛИ САОБРАЋАЈНИЦА



ОБЕРАВА
Преседник Комисије за планове
Орган надлежан за послове
урбанистичког планирања



ЈАВНО ПРЕДУЗЕЋЕ ЗА УРБАНИЗАМ И ПРОЈЕКТОВАЊЕ КРУШЕВАЦ

ПЛАН ДЕТАЉНЕ РЕГУЛАЦИЈЕ
"ПЕЛТОН 2"
У КРУШЕВЦУ

графички прилог:
**ПЛАН САОБРАЋАЈНИЦА И
РЕГУЛАЦИОНО-НИВЕЛАЦИОНИ ПЛАН**

руководилац израде:
одговорни урбаниста:
Биљана Тимотијевић Арсић, дипл.инж.арх.

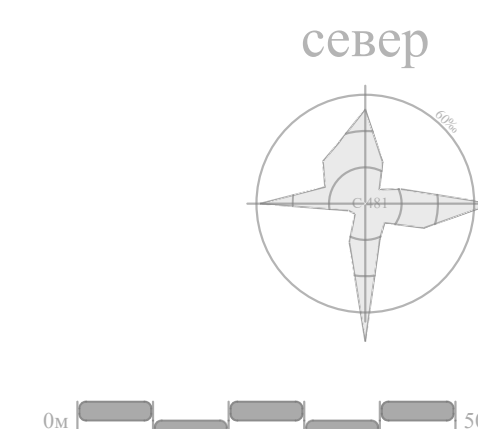
обрађивачи:

Милош Шелмић, маг.инж.саобр.
Ирена Петровић, дипл.инж.грађ.

размера:
1:1000

Сл.лист Града Крушевца, бр.
17/22

лист:
03





положај планског подручја
у односу на план вишег рада

ЛЕГЕНДА

- ГРАНИЦА ПЛАНА
- граница катастарске парцеле
- граница парцеле јавне намене=регулационе

ПОВРШИНЕ И ОБЈЕКТИ
ЈАВНЕ НАМЕНЕ

- јавне саобраћајне површине
- површине остале намене


- ознака новоформиране грађевинске парцеле јавне намене
- ознаке новопроектованих тачака
- ознаке катастарских тачака које задржавају координате



ПЛАН ДЕТАЉНЕ РЕГУЛАЦИЈЕ

ОБЕРАВА
Преседник Комисије за планове

Орган надлежан за послове
урбанистичког планирања



ЈАВНО ПРЕДУЗЕЋЕ ЗА УРБАНИЗАМ И ПРОЈЕКТОВАЊЕ КРУШЕВАЦ

ПЛАН ДЕТАЉНЕ РЕГУЛАЦИЈЕ
"ПЕЛТОН 2"
У КРУШЕВЦУ

графички прилог:

ПЛАН ГРАЂЕВИНСКИХ ПАРЦЕЛА
са аналитичко-геодетским елементима за обележавање

руководилац израде:

одговорни урбаниста:
Биљана Тимотијевић Арсић, дипл.инж.арх.

израда: "ГЕОУРБАН" ДОО

обрађивач:
Милица Дивац, мастер геод.инж.
директор:
Милица Дивац, мастер геод.инж.

размера:
1:1000

Сл.лист Града Крушевца, бр.
17/22


лист:
04

ПДР

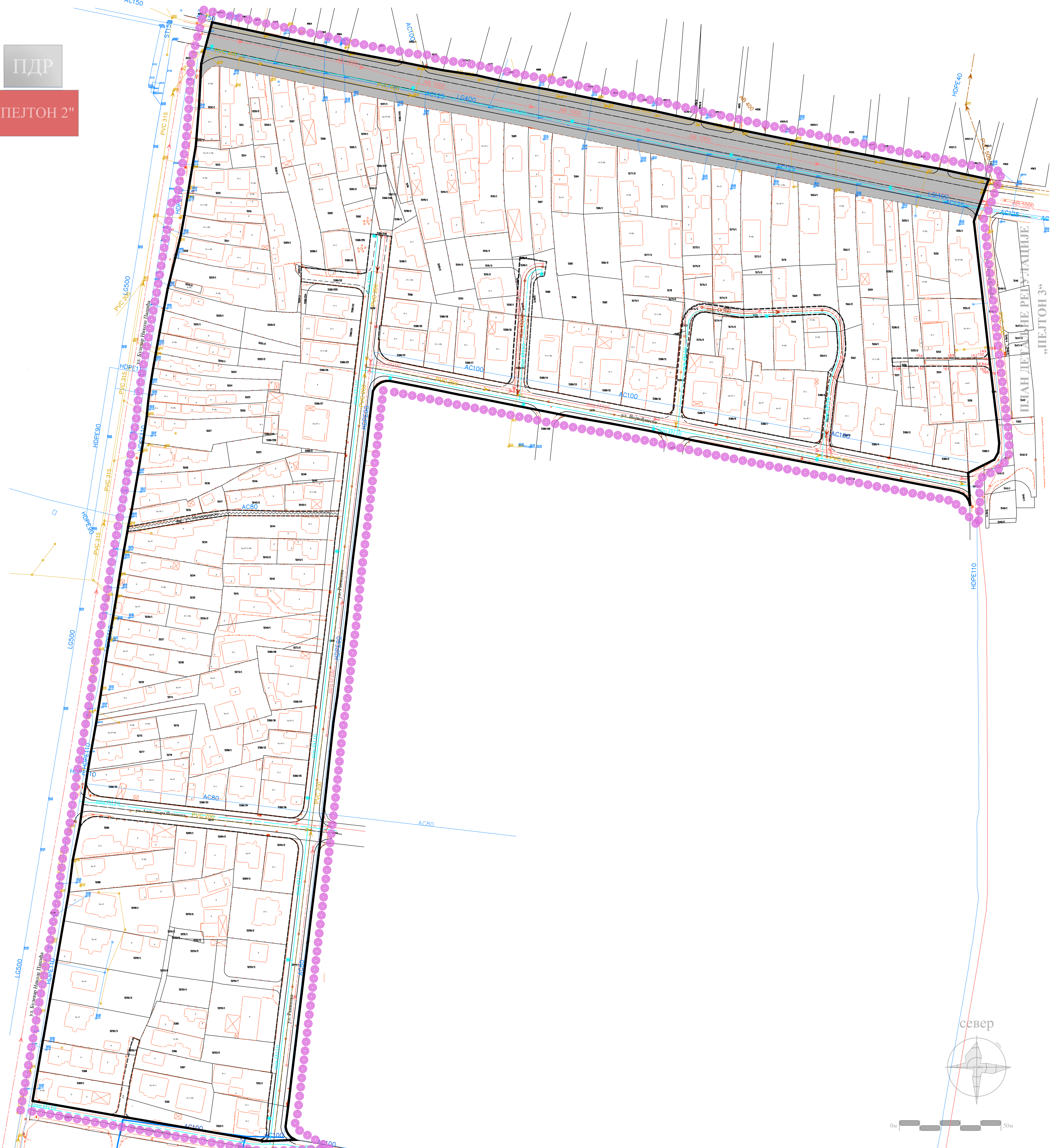
"ПЕЛТОН 2"



ГРАД КРУШЕВАЦ



положај планског подручја у односу на план вишег рада


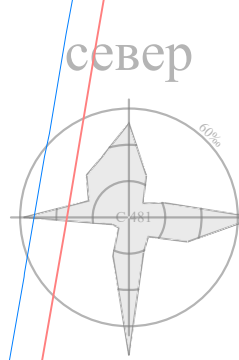


ЛЕГЕНДА

- ГРАНИЦА ПЛАНА
- граница катастарске парцеле
- фактичко стање
- регулациона линија

- постојећи водовод
- планирани водовод
- планирани хидрант
- постојећа канализација отпадних вода
- постојећи колектор канализације отпадних вода
- планирана канализација отпадних вода
- постојећа атмосферска канализација
- постојећи колектор атмосферске канализације
- планирана атмосферска канализација

ОБЕРАВА
Преседник Комисије за планове
Орган надлежан за послове урбанистичког планирања



ЈАВНО ПРЕДУЗЕЋЕ ЗА УРБАНИЗАМ И ПРОЈЕКТОВАЊЕ КРУШЕВАЦ

ПЛАН ДЕТАЉНЕ РЕГУЛАЦИЈЕ
"ПЕЛТОН 2"
У КРУШЕВЦУ

графички прилог:
ПЛАН ХИДРОТЕХНИЧКЕ ИНФРАСТРУКТУРЕ

руководилац израде:
одговорни урбаниста:
Биљана Тимотијевић Арсић, дипл.инж.арх.

обрађивач:
одговорни урбаниста:
Славица Николић, дипл.граф.инж.

размера: **1:1000** Сл.лист Града Крушевца, бр. **17/22** лист: **05**

ПДР

"ПЕЛТОН 2"



ГРАД КРУШЕВАЦ

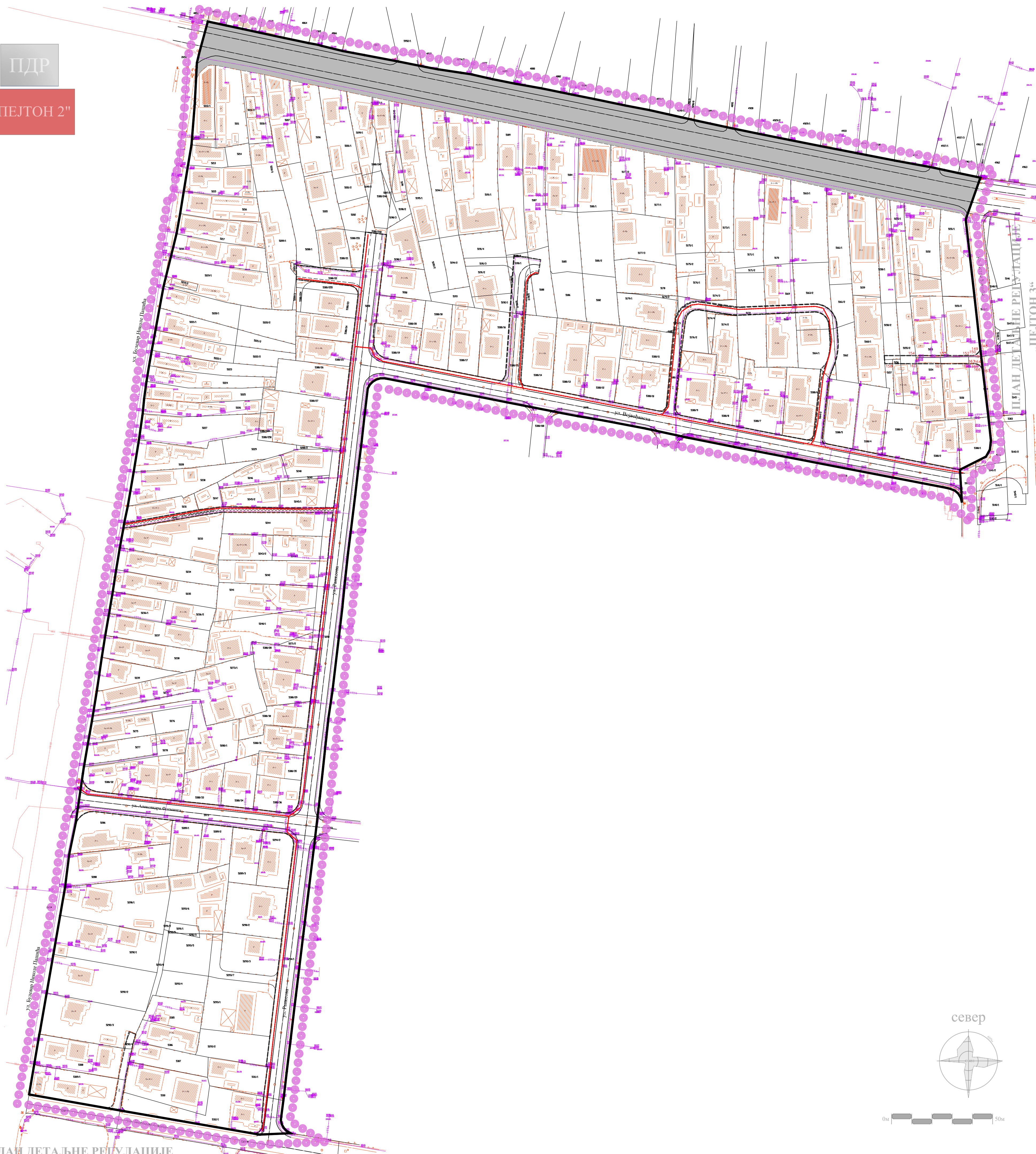


положај планског подручја
у односу на план вишег рада

ЛЕГЕНДА

- ГРАНИЦА ПЛАНА
- граница катастарске парцеле
- фактичко стање
- регулациона линија

- постојећи електо енергетски водови
- постојећи водови телекомуникација
- планирани електо енергетски водови
- планирани водови телекомуникација



ОБЕРАВА
Преседник Комисије за планове
Орган надлежан за послове
урбанистичког планирања



ЈАВНО ПРЕДУЗЕЋЕ ЗА УРБАНИЗАМ И ПРОЈЕКТОВАЊЕ КРУШЕВАЦ

ПЛАН ДЕТАЉНЕ РЕГУЛАЦИЈЕ
"ПЕЛТОН 2"
У КРУШЕВЦУ

графички прилог:
**ПЛАН ЕЛЕКТРОЕНЕРГЕТИКЕ И
ТЕЛЕКОМУНИКАЦИЈА**

руководилац израде:
одговорни урбаниста:
Биљана Тимотијевић Арсић, дипл.инж.арх.

одговорни урбаниста:
Слободан Николић, дипл.инж.сл.
одговорни урбаниста:
Драгослав Радојевић, дипл.инж.сл.

размера: **1:1000** Сл.лист Града Крушевца, бр. **17/22** лист: **06**

ПЛАН ДЕТАЉНЕ РЕГУЛАЦИЈЕ

ПДР

"ПЕЈТОН 2"



ГРАД КРУШЕВАЦ

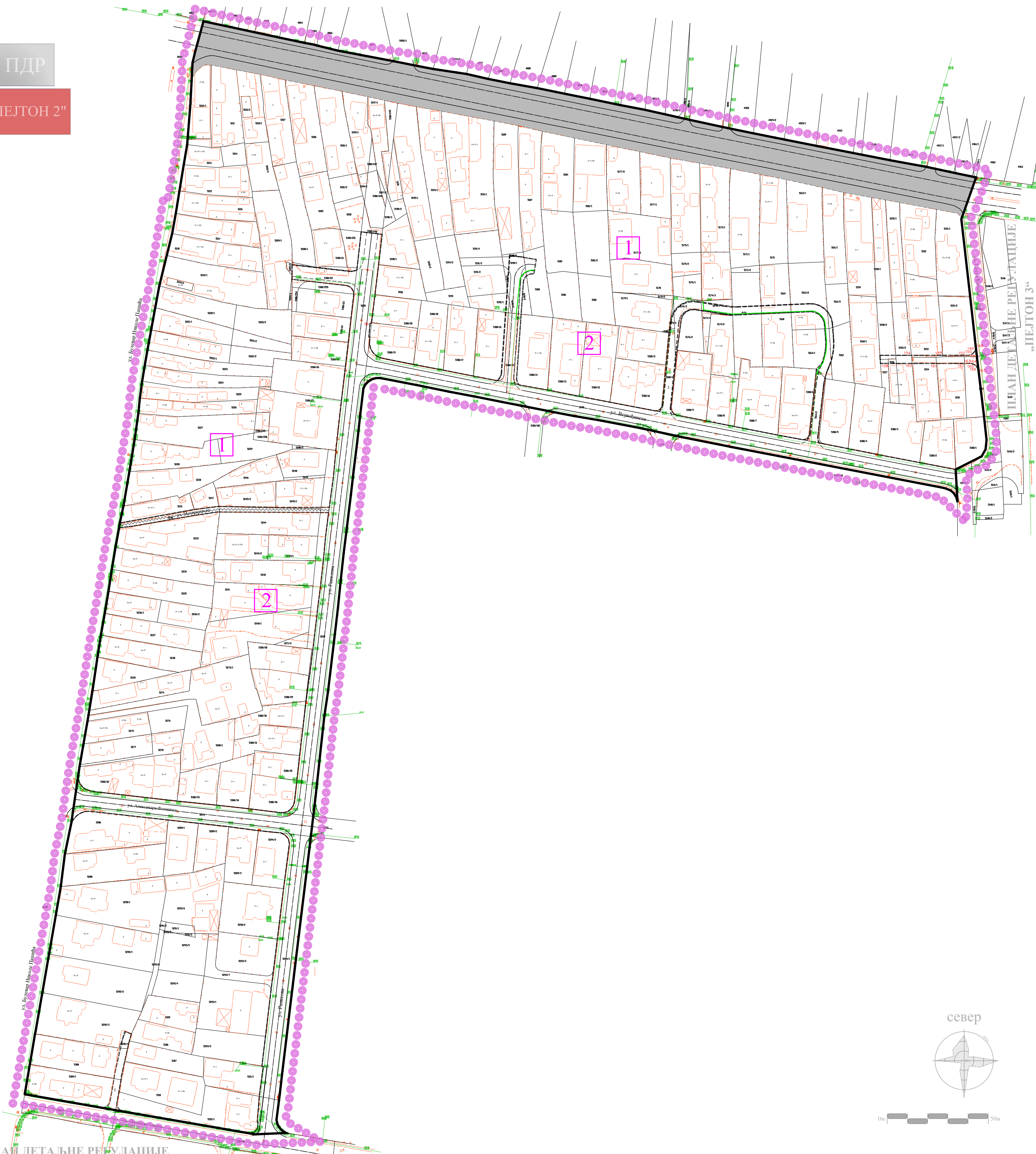


положај планског подручја
у односу на план вишег рада

ЛЕГЕНДА

- ГРАНИЦА ПЛАНА
- граница катастарске парцеле
- фактичко стање
- регулациона линија

- постојећа дистрибутивна гасоводна мрежа
- планирана гасоводна мрежа



ОБЕРАВА
Преседник Комисије за планове

Орган надлежан за послове
урбанистичког планирања



ЈАВНО ПРЕДУЗЕЋЕ ЗА УРБАНИЗАМ И ПРОЈЕКТОВАЊЕ КРУШЕВАЦ

ПЛАН ДЕТАЉНЕ РЕГУЛАЦИЈЕ
"ПЕЈТОН 2"
У КРУШЕВЦУ

графички прилог:
ПЛАН ГАСИФИКАЦИЈЕ

руководилац израде:
одговорни урбаниста:
Биљана Тимотијевић Арсић, дипл.инж.арх.

обрађивач:
Миљан Марковић, маш.инж.

размера: 1:1000	Сл.лист Града Крушевца, бр. 17/22	лист: 07
---------------------------	---	--------------------

ПЛАН ДЕТАЉНЕ РЕГУЛАЦИЈЕ



0м 50м