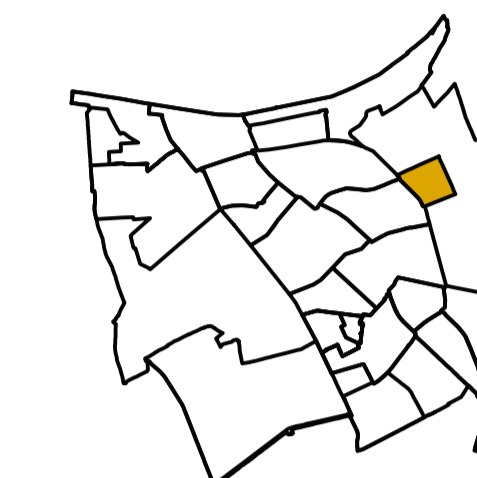


ПЛАН ДЕТАЉНЕ РЕГУЛАЦИЈЕ
ПИОНИРСКИ ПАРК



ЛЕГЕНДА

- Граница Плана
- Граница катастарске парцеле
- Фактичко стање
- 2.2.2. Ознака урбанистичке потцелине
- Граница урбанистичке зоне
- A.2 Ознака урбанистичке зоне
- п Спратност објекта (постојећа)
- П+3 Спратност објекта (планирана)
- Зона за изградњу
- Регулациона линија

НАМЕНА ПОВРШИНА

- Градски парк
- Јавне функције
садржаји културе
(комерцијалне делатности)
- ДЗ дечија заштита
- Вишепородично становање
- Саобраћајнице
- УП Израда урбанистичког пројекта



ЈАВНО ПРЕДУЗЕЋЕ ЗА УРБАНИЗАМ И ПРОЈЕКТОВАЊЕ КРУШЕВАЦ

графички прилог:

ПЛАНИРАНА НАМЕНА ПОВРШИНА

руководилац израде - одговорни урбаниста:

Ана Петровић,
дипл.инж.арх.

размера:

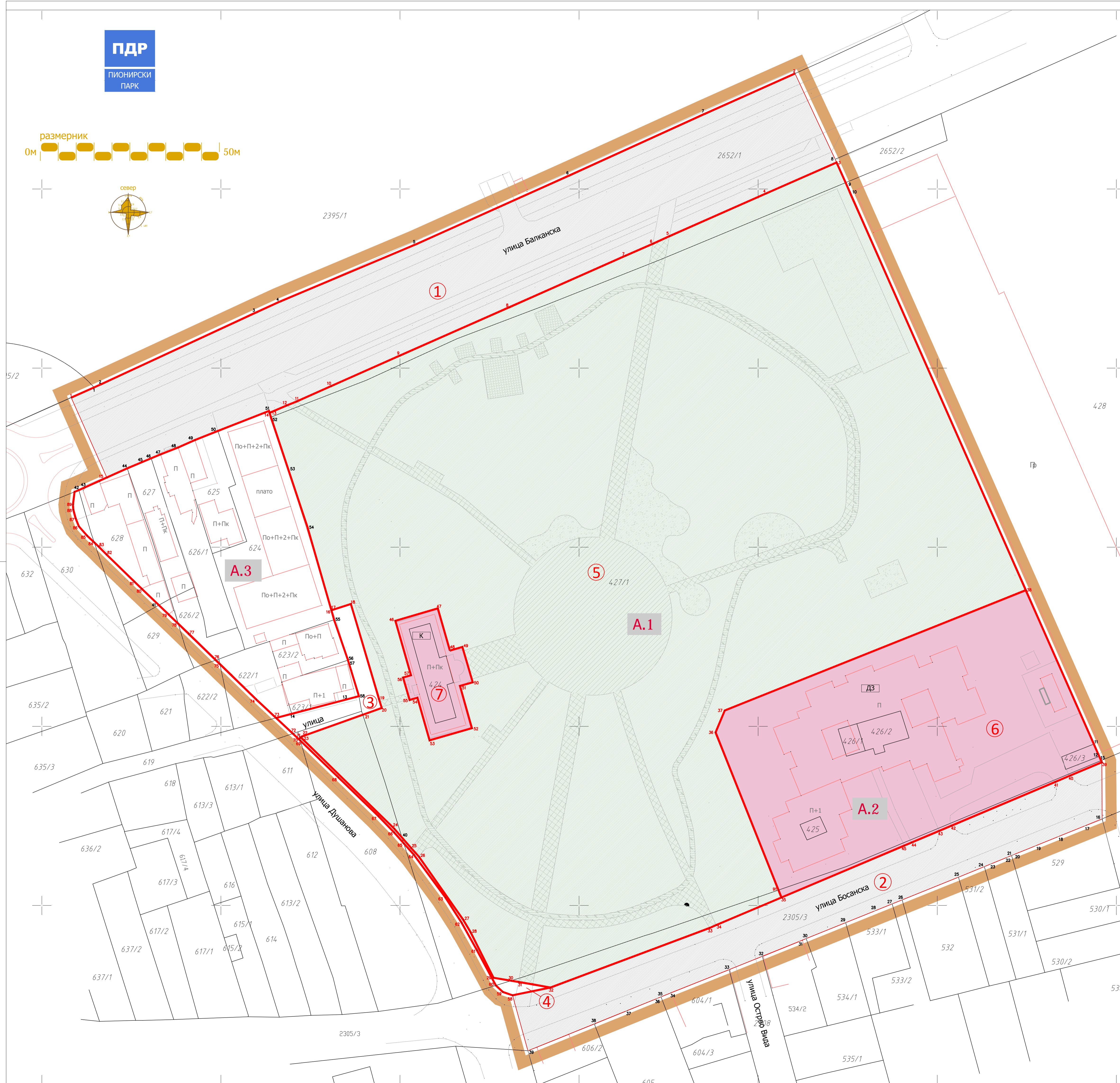

1:500

Сл. лист града Крушевца

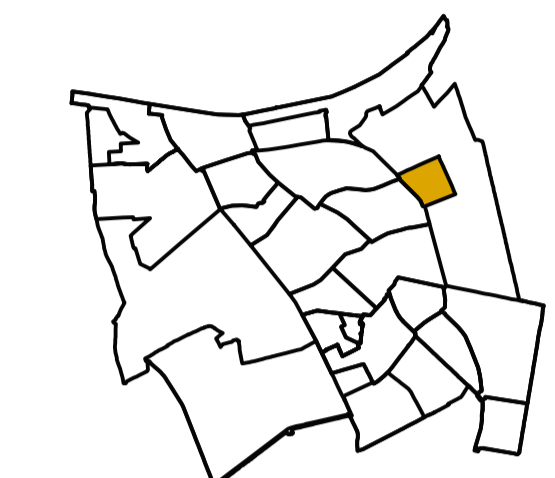
14/2019

лист:

2



ПЛАН ДЕТАЉНЕ РЕГУЛАЦИЈЕ
ПИОНИРСКИ ПАРК



ЛЕГЕНДА

- Граница Плана
- Граница катастарске парцеле
- A.2 Ознака урбанистичке зоне
- Граница површина јавне намене
- 1; 2; 3 Координате новопројектованих тачака
- 1; 2; 3 Катастарске тачке које задржавају постојеће координате
- 1 Новоформиране грађевинске парцеле површина јавне намене
- ПОВРШИНЕ ЈАВНЕ НАМЕНЕ**
- Градски парк
- Јавне функције садржаји културе (комерцијалне делатности)
- ДЗ дечија заштита
- Саобраћајнице

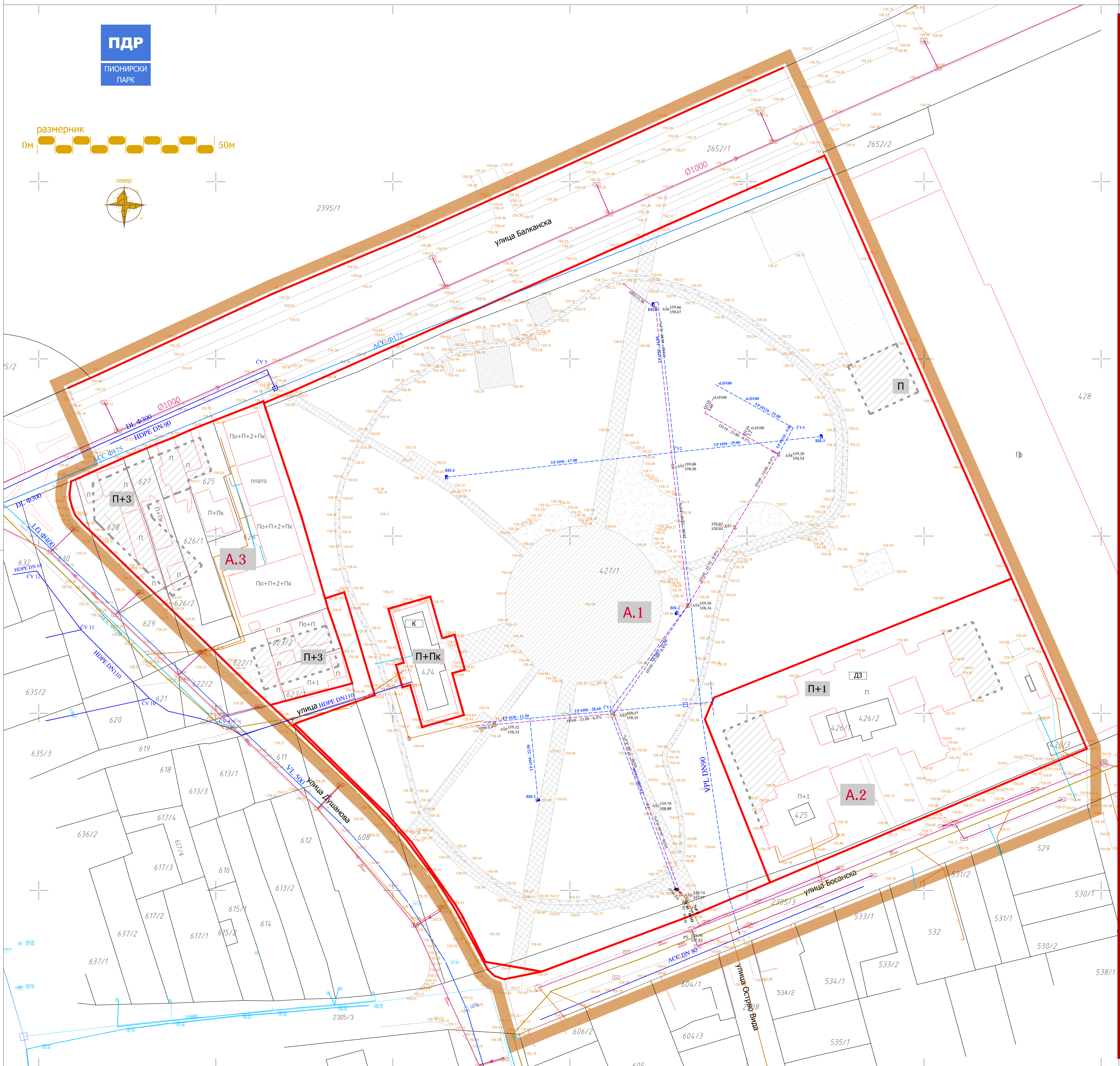
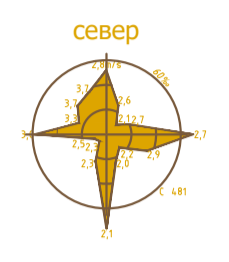


графички прилог:
ПЛАН ПОВРШИНА ЈАВНЕ НАМЕНЕ
са аналитичко геодетским елементима за обележавање

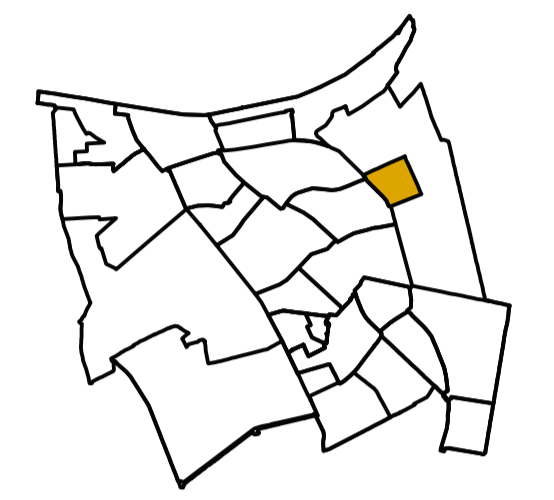
руководилац израде - одговорни урбаниста:
Ана Петровић,
дипл. инж. арх.

израда: "Геоурбан" Д.О.О.
Небојша Жујић инж. геод. **Милица Дивац** мастер геод. инж.

размера: 1:500 Сл. лист града Крушевца 14/2019 лист: 4



**ПЛАН ДЕТАЉНЕ РЕГУЛАЦИЈЕ
ПИОНИРСКИ ПАРК**



ЛЕГЕНДА

- Граница Плана
- Граница катастарске парцеле
- Фактичко стање
- А.2 Ознака урбанистичке зоне
- п Спратност објекта (постојећа)
- П+3 Спратност објекта (планирана)
- Зона за изградњу
- Регулациона линија
- Постојећа водоводна мрежа примарна
- Постојећа водоводна мрежа секундарна
- Постојећа канализација примарна
- Постојећа канализација секундарна
- Постојећа атмосферска примарна
- Постојећа атмосферска секундарна
- парковски хидрант
- Планирана водоводна мрежа
- Планирана атмосферска мрежа



ЈАВНО ПРЕДУЗЕЋЕ ЗА УРБАНИЗАМ И ПРОЈЕКТОВАЊЕ КРУШЕВАЦ

графички прилог:
ПЛАН ХИДРОТЕХНИКЕ

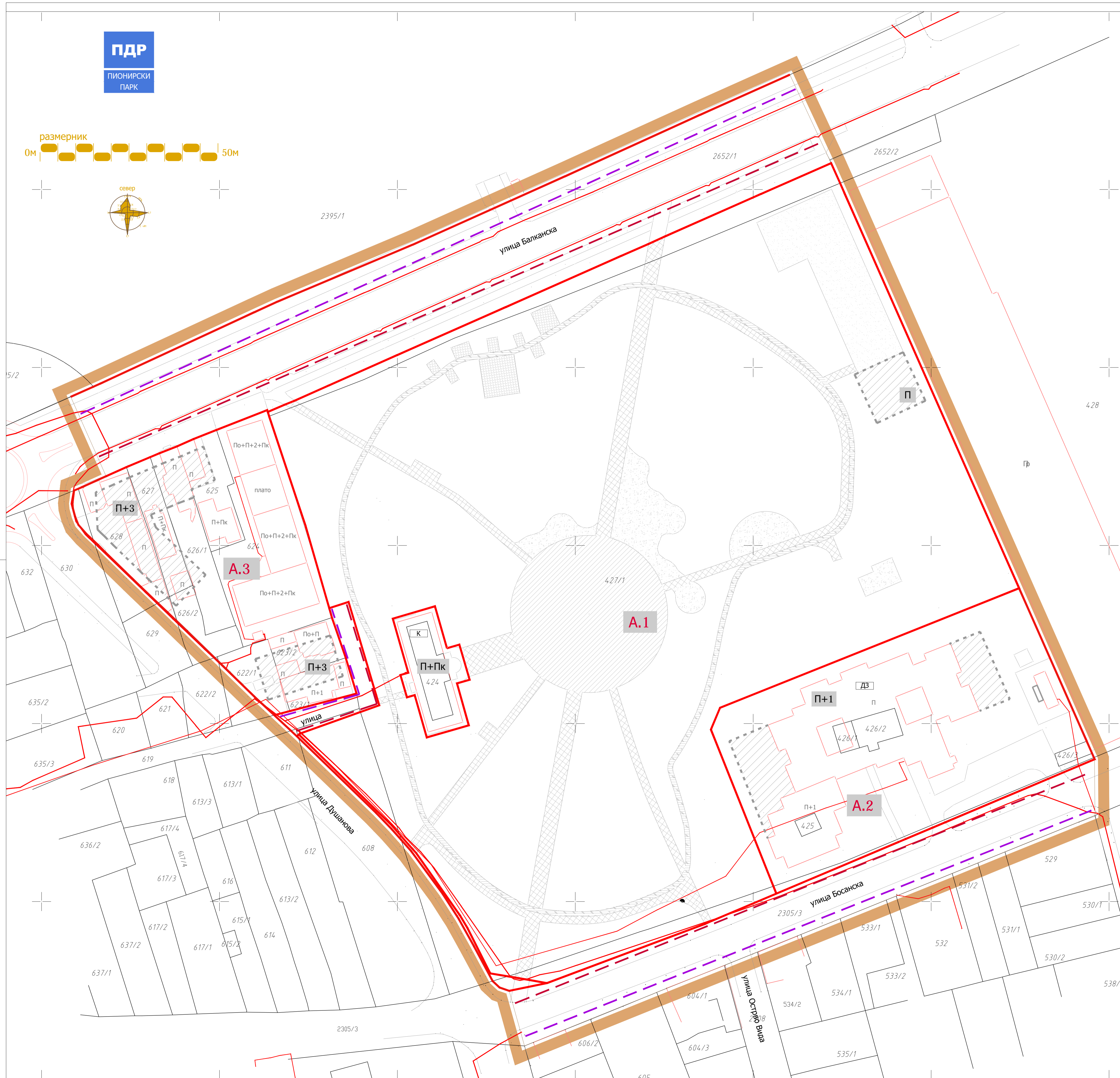
руководилац израде - одговорни урбаниста:
Ана Петровић,
дипл.инж.арх.

сарадник:
Здравко Јовановић,
дипл.инж.грађ.

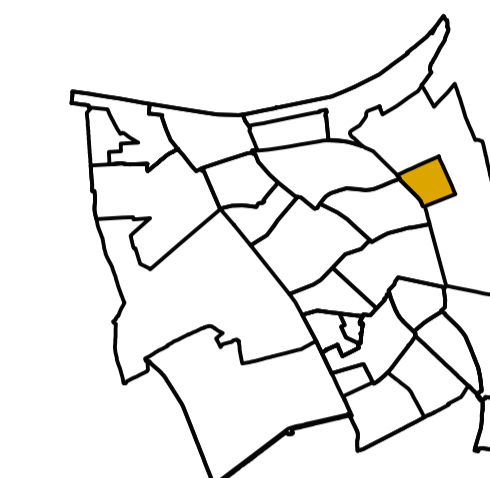
размера:
1:500

Сл. лист града Крушевца
14/2019

лист:
5



**ПЛАН ДЕТАЉНЕ РЕГУЛАЦИЈЕ
ПИОНИРСКИ ПАРК**



ЛЕГЕНДА

- Граница Плана
- Граница катастарске парцеле
- Фактичко стање
- Ознака урбанистичке зоне
- Спратност објеката (постојећа)
- Спратност објеката (планирана)
- Зона за изградњу
- Регулациона линија

- Постојећа електроенергетска мрежа
- Постојећа телекомуникациона мрежа
- Планирана електроенергетска мрежа
- Планирана телекомуникациона мрежа



ЈАВНО ПРЕДУЗЕЋЕ ЗА УРБАНИЗАМ И ПРОЈЕКТОВАЊЕ КРУШЕВАЦ

графички прилог:
**ПЛАН ЕЛЕКТРОЕНЕРГЕТИКЕ И
ТЕЛЕКОМУНИКАЦИЈА**

руководилац израде - одговорни урбаниста:

Ана Петровић,
дипл.инж.арх.

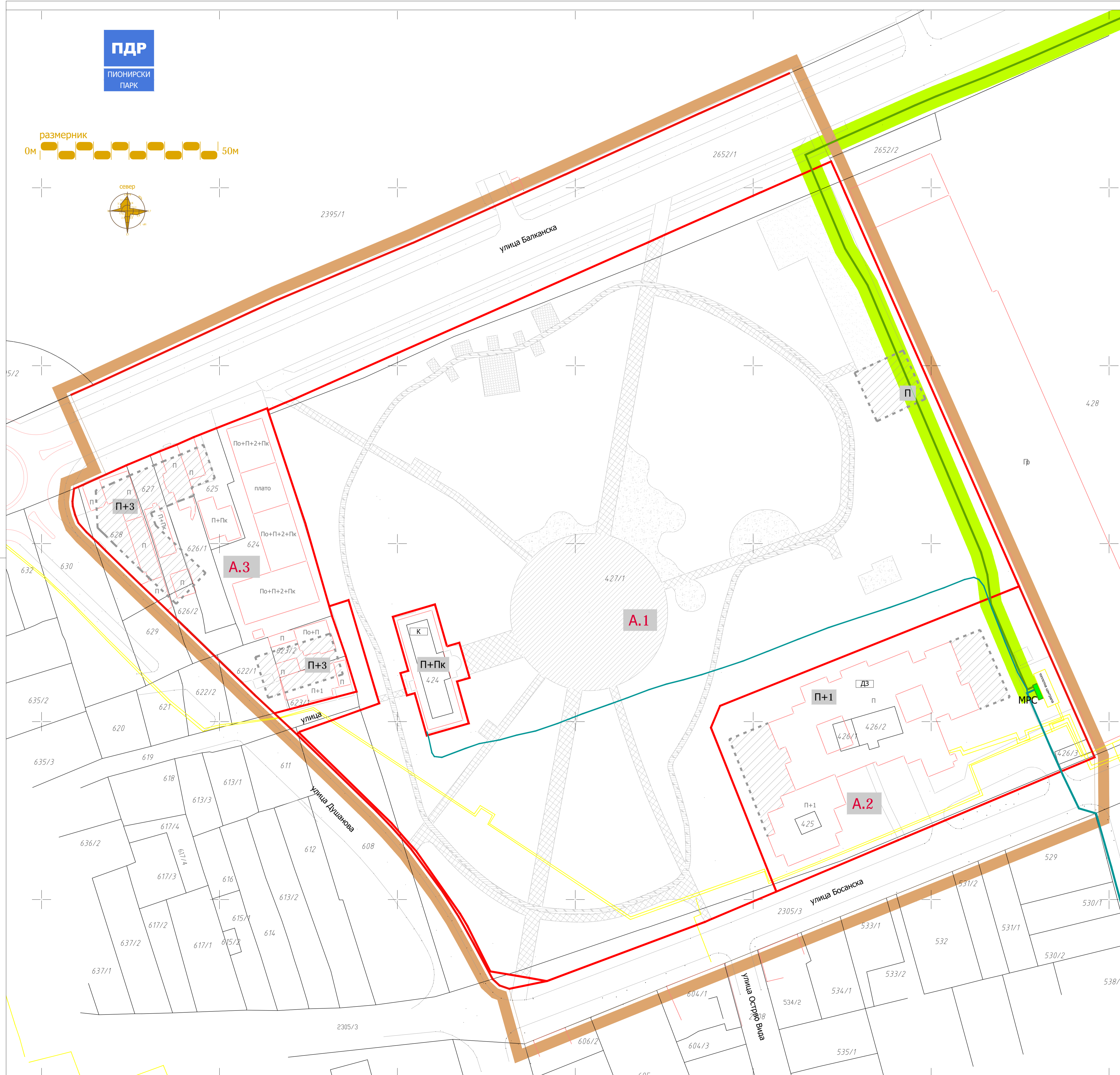
сарадник - одговорни урбаниста инфраструктуре:

Драгослав Радојевић,
дипл.инж.ел.

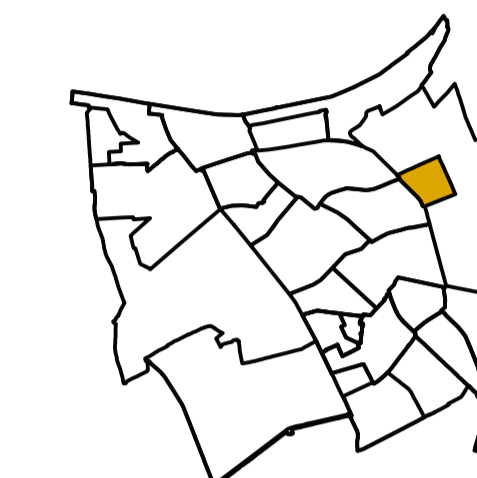
размера:
1:500

Сл. лист града Крушевца
14/2019

ЛИСТ:
6



ПЛАН ДЕТАЉНЕ РЕГУЛАЦИЈЕ
ПИОНИРСКИ ПАРК



ЛЕГЕНДА

- Граница Плана
- Граница катастарске парцеле
- Фактичко стање
- A.2 Ознака урбанистичке зоне
- п Спратност објеката (постојећа)
- П+3 Спратност објеката (планирана)
- Зона за изградњу
- Регулациона линија
- Постојећи топловод
- Постојећи гасовод
- Гасовод ниског притиска
- Гасовод средњег притиска
- Заштитна зона гасовода средњег притиска (2x3м)



ЈАВНО ПРЕДУЗЕЋЕ ЗА УРБАНИЗАМ И ПРОЈЕКТОВАЊЕ КРУШЕВАЦ

графички прилог:

ПЛАН ЕНЕРГОФЛУИДА

руководилац израде - одговорни урбаниста:

Ана Петровић,
дипл.инж.арх.

сарадник:

Дејан Марковић,
дипл.инж.маш.

размера:


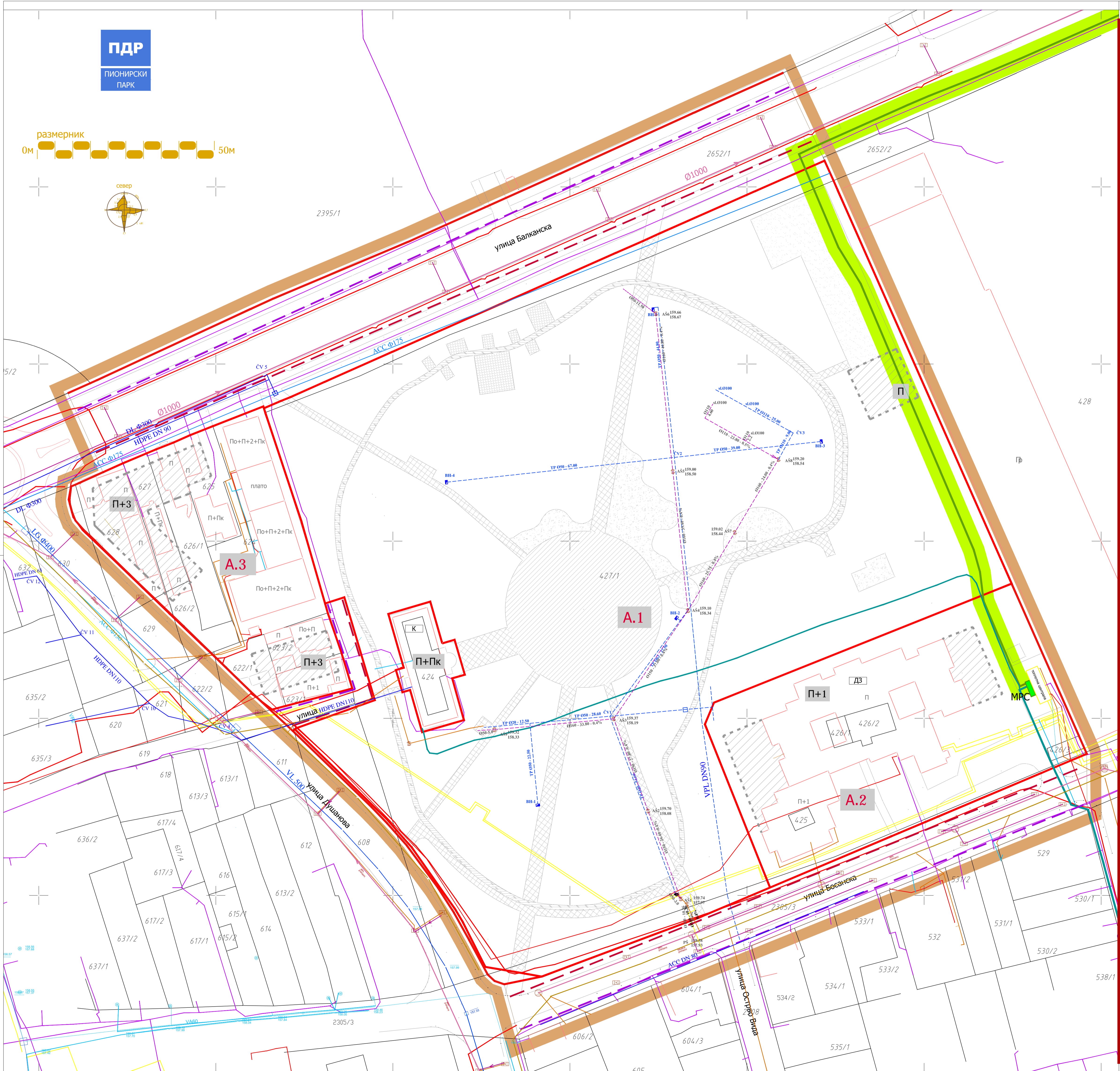
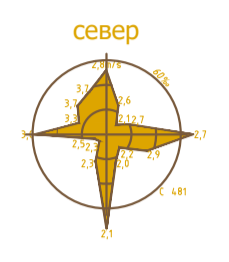
1:500

Сл. лист града Крушевца

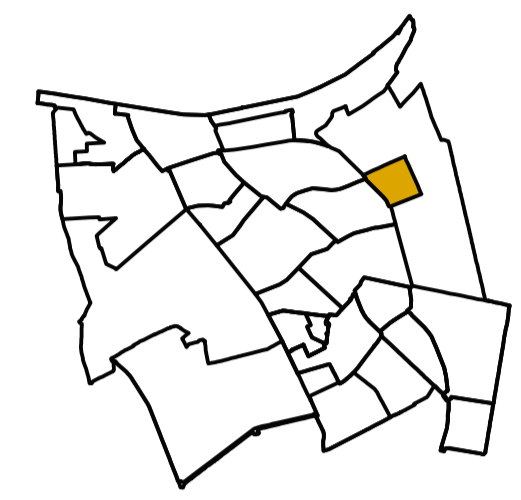
14/2019

лист:

7



**ПЛАН ДЕТАЉНЕ РЕГУЛАЦИЈЕ
ПИОНИРСКИ ПАРК**



ЛЕГЕНДА

- Граница Плана
- Граница катастарске парцеле
- Фактичко стање
- Ознака урбанистичке зоне
- Спратност објекта (постојећа)
- Спратност објекта (планирана)
- Зона за изградњу
- Регулациона линија
- Постојећа водоводна мрежа примарна
- Постојећа водоводна мрежа секундарна
- Постојећа канализација примарна
- Постојећа канализација секундарна
- Постојећа атмосферска примарна
- Постојећа атмосферска секундарна
- парковски хидрант
- Планирана водоводна мрежа
- Планирана атмосферска мрежа
- Постојећа електроенергетска мрежа
- Постојећа телекомуникациона мрежа
- Планирана електроенергетска мрежа
- Планирана телекомуникациона мрежа
- Постојећи топлковод
- Постојећи гасовод
- Гасовод ниског притиска
- Гасовод средњег притиска
- Заштитна зона гасовода средњег притиска (2x3М)



ЈАВНО ПРЕДУЗЕЋЕ ЗА УРБАНИЗАМ И ПРОЈЕКТОВАЊЕ КРУШЕВАЦ

графички прилог:
СИХРОН ПЛАН

руководилац израде:
Ана Петровић,
дипл.инж.арх.

размера:
1:500

Сл. лист града Крушевца
14/2019

ЛИСТ:
8