

00 100 %


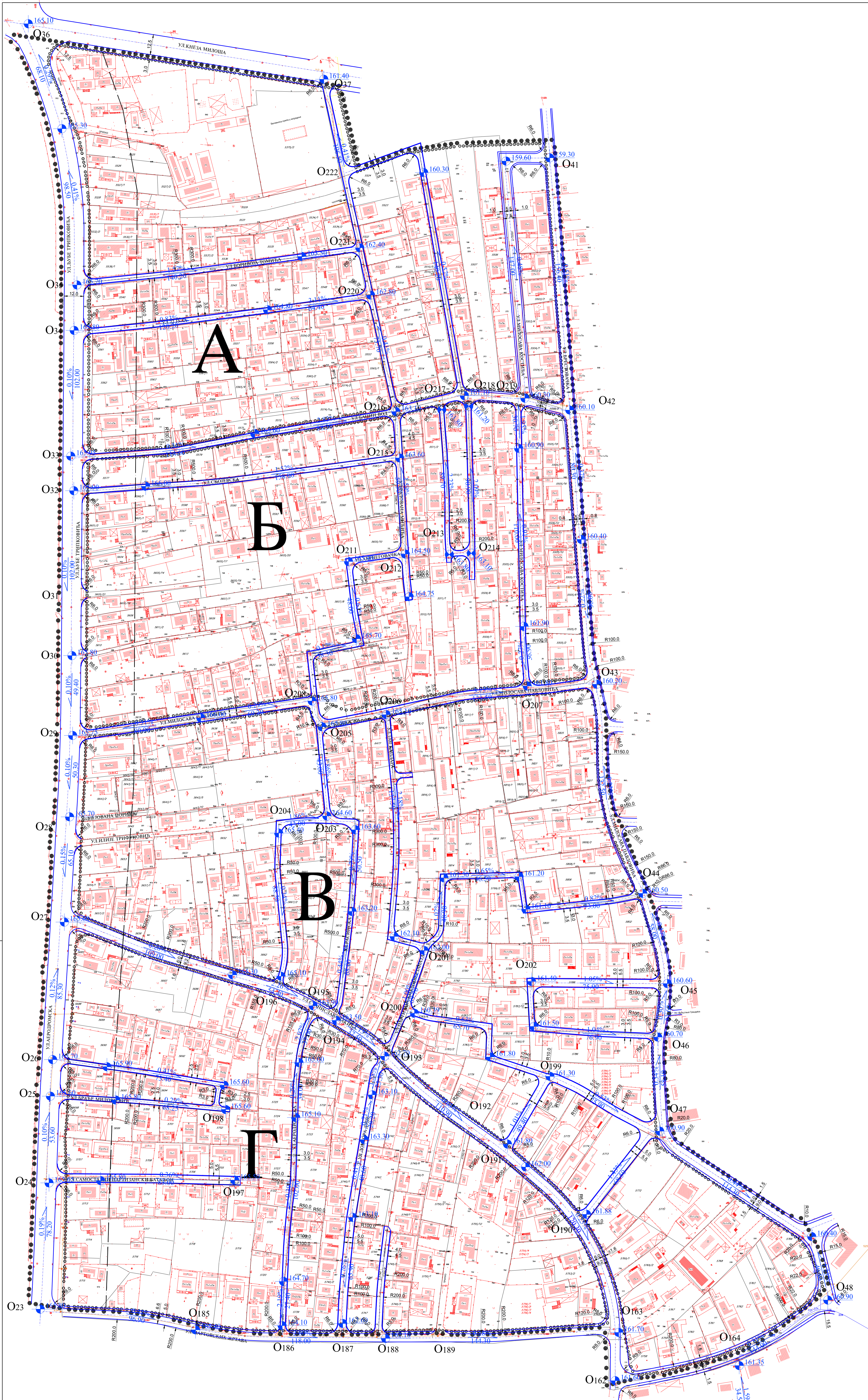
ЛЕГЕНДА :

ГРАНИЦЕ	
●●●●	граница подручја обухваћеног планом
○○○○○○	граница блока
— — — —	граница између зона градње
— — — —	граница катастарске парцеле
— — — —	фактичко стање
■	постојећи објекти
■	пословно-комерцијални блок
■	породично и вишепородично становање средњих густина до 200ст/ха - ЗОНА ГРАДЊЕ 1
■	породично и вишепородично становање средњих густина до 200ст/ха - ЗОНА ГРАДЊЕ 2
— — — —	регулациона линија
— — — —	грађевинска линија

ПОВРШИНА ПЛАНА ДЕТАЉНЕ РЕГУЛАЦИЈЕ.....	27ха56ари72м2
-БЛОК А.....	5ха 68ари 12м2
-БЛОК Б.....	5ха 09ари 96м2
-БЛОК В.....	8ха 32ара 87м2
-БЛОК Г.....	5ха 51ар 08м2

инвеститор: Град Крушевац	планерска организација: 	ДИРЕКЦИЈА ЗА УРБАНИЗАМ И ИЗГРАДЊУ КРУШЕВАЦ
предмет: План детаљне регулације стамбеног насеља Пръavor 2 у Крушевцу		
одговорни планер: Владан Ђирковић, дип.инж.арх.	позиција цртежа у плану: 	црт. бр. <b>3</b>
назив: ПЛАН НАМЕНЕ ПОВРШИНА СА РЕГУЛАЦИЈОМ		датум: 2010.г.
ОР 1:1000		00 10 м





ЛЕГЕНДА :

ГРАНИЦЕ	
●●●●●	граница подручја обухваћеног планом
○○○○○○○	граница блока
— — — — —	граница између зона градње
— — — — —	граница катастарске парцеле
— — — — —	фактичко стање
▭	постојећи објекти

00 100 %


ПОВРШИНА ПЛАНА ДЕТАЉНЕ РЕГУЛАЦИЈЕ.....	27ха56ари72м2
-БЛОК А.....	5ха 68ари 12м2
-БЛОК Б.....	5ха 09ари 96м2
-БЛОК В.....	8ха 32ара 87м2
-БЛОК Г.....	5ха 51ар 08м2

инвеститор:	Град Крушевац	планска организација:	ДИРЕКЦИЈА ЗА УРБАНИЗАМ И ИЗГРАДЊУ КРУШЕВАЦ
предмет:	План детаљне регулације стамбеног насеља Прњавор 2 у Крушевцу		
одговорни планер:	Звонимир Игњатовић, дип.инж.грађ.	позиција цртежа у плану:	1
сардинис:	Предраг Арсић, дип.инж.саобр.	црт. бр.	4
назив:	ПЛАН САОБРАЋАЈНИЦА СА НИВЕЛАЦИЈОМ		
ОР 1:1000	00 10 м	датум:	2010.г.









00 100 %

ЛЕГЕНДА :

ГРАНИЦЕ	
●●●●	граница подручја обухваћеног планом
○○○○○○	граница блока
— — — —	граница између зона градње
— — — —	граница катастарске парцеле
<span style="border: 1px solid red; display: inline-block; width: 10px; height: 10px;"></span>	постојећи објекти
— — — —	граница јавног и осталог

ОЗНАКЕ:

1.....30 новоформиране парцеле јавног земљишта

ПОВРШИНА ПЛАНА ДЕТАЉНЕ РЕГУЛАЦИЈЕ.....27ха56ари72м2

-БЛОК А..... 5ха 68ари 12м2

-БЛОК Б..... 5ха 09ари 96м2

-БЛОК В..... 8ха 32ара 87м2

-БЛОК Г..... 5ха 51ар 08м2

инвеститор: Град Крушевац	планска организација: 	ДИРЕКЦИЈА ЗА УРБАНИЗАМ И ИЗГРАДЊУ КРУШЕВАЦ
------------------------------	---------------------------	---

предмет:  
**План детаљне регулације  
стамбеног насеља Прњавор 2 у Крушевцу**

одговорни планер: Владан Ђирковић, дип.инж.арх.	сардинци: Милиц Дивац, дипл. инж.геод.	позиција цртежа у плану: 
--	---	------------------------------

карта: ПЛАН ЈАВНОГ И ОСТАЛОГ ГРАЂЕВИНСКОГ ЗЕМЉИШТА СА ПАРЦЕЛАЦИЈОМ ЈАВНОГ ЗЕМЉИШТА	црт. бр. <b>6</b>
--	----------------------

ОР 1:1000	00 10 00	датум: 2010.г.
-----------	----------	-------------------

