

ЛЕГЕНДА:


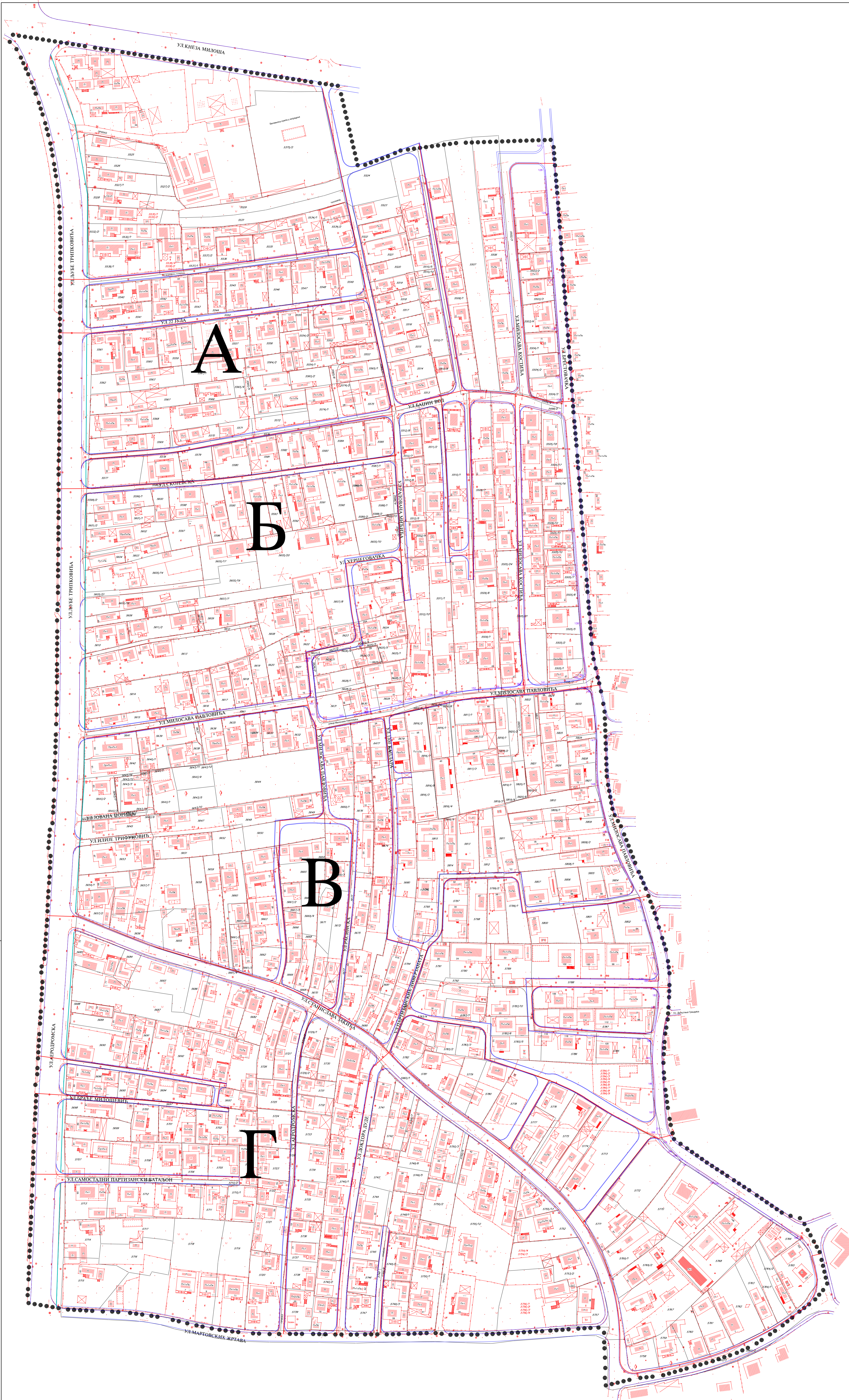
ГРАНИЦЕ	
●●●●	граница подручја обухваћеног планом
—	граница блока
—	граница између зона градње
—	граница катастарске парцеле
—	фактичко стање
■	постојећи објекти

00 100 %

ПОВРШИНА ПЛАНА ДЕТАЉНЕ РЕГУЛАЦИЈЕ.....	27ха56ари72м2
-БЛОК А.....	5ха 68ари 12м2
-БЛОК Б.....	5ха 09ари 96м2
-БЛОК В.....	8ха 32ара 87м2
-БЛОК Г.....	5ха 51ар 08м2

—	постојећа водоводна мрежа
—	планирана реконструкција и изградња водоводне мреже
—	постојећа фекална канализација
—	планирана изградња фекалне канализације
—	постојећа атмосферска канализација
—	планирана изградња атмосферске канализације

инвеститор:	Град Крушевац	планирска организација:	ДИРЕКЦИЈА ЗА УРБАНИЗАМ И ИЗГРАДЊУ КРУШЕВАЦ
предмет:	План детаљне регулације стамбеног насеља Прњавор 2 у Крушевцу		
одговорни планер:	Александар Цекић, дипл.инж.граф.	позиција цртежа у плану:	1
карта:	ПЛАН ХИДРОТЕХНИЧКИХ ИНСТАЛАЦИЈА	црт. бр.:	7
ОР 1:1000	00 10 м	датум:	2010.г.



00 100 %


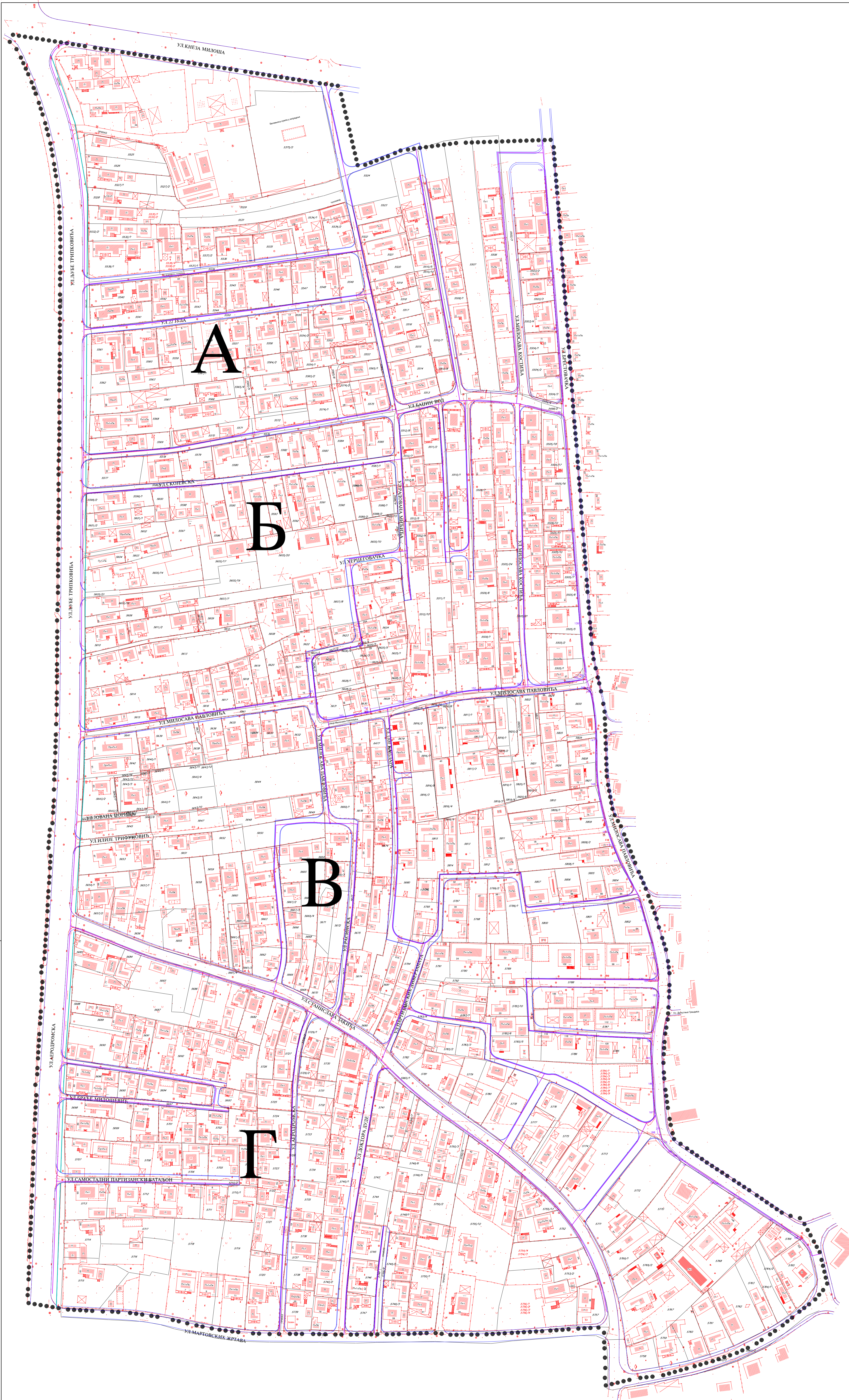
ЛЕГЕНДА:

ГРАНИЦЕ	
●●●●	граница подручја обухваћеног планом
— — — —	граница блока
— — — —	граница између зона градње
— — — —	граница катастарске парцеле
— — — —	фактичко стање
■	постојећи објекти

ПОВРШИНА ПЛАНА ДЕТАЉНЕ РЕГУЛАЦИЈЕ.....	27ха56ари72м2
-БЛОК А.....	5ха 68ари 12м2
-БЛОК Б.....	5ха 09ари 96м2
-БЛОК В.....	8ха 32ара 87м2
-БЛОК Г.....	5ха 51ар 08м2

— — — — ТРАСА ЕЛЕКТРОЕНЕРГЕТСКИХ ВОДОВА

инвеститор: Град Крушевац	планска организација: 	ДИРЕКЦИЈА ЗА УРБАНИЗАМ И ИЗГРАДЊУ КРУШЕВАЦ
предмет: План детаљне регулације стамбеног насеља Прватор 2 у Крушевцу		
одговорни планер: Драгослав Радојевић, дипл.ел.инж.	позиција цртежа у плану: 	
карта: ЕЛЕКТРОЕНЕРГЕТИКА	црт. бр. 8	
ОР 1:1000	00 10 м	датум: 2010.г.



00 100 %


ЛЕГЕНДА :

ГРАНИЦЕ	
●●●●	граница подручја обухваћеног планом
— — — —	граница блока
— — — —	граница између зона градње
— — — —	граница катастарске парцеле
— — — —	фактичко стање
	постојећи објекти

ПОВРШИНА ПЛАНА ДЕТАЉНЕ РЕГУЛАЦИЈЕ.....	27ха56ари72м2
-БЛОК А.....	5ха 68ари 12м2
-БЛОК Б.....	5ха 09ари 96м2
-БЛОК В.....	8ха 32ара 87м2
-БЛОК Г.....	5ха 51ар 08м2







— — — — траса ТТ водова и КДС-а

инвеститор: Град Крушевац	планска организација: 	ДИРЕКЦИЈА ЗА УРБАНИЗАМ И ИЗГРАДЊУ КРУШЕВАЦ
предмет: План детаљне регулације стамбеног насеља Прњавор 2 у Крушевцу		
одговорни планер: Драгослав Радојевић, дипл.ел.инж.	позиција цртежа у плану: 	
карта: ТЕЛЕФОН И КДС	црт. бр. 9	
ОР 1:1000	00 10 м	датум: 2010.г.





00 100 %

### ЛЕГЕНДА:

ГРАНИЦЕ	
	граница подручја обухваћеног планом
	граница блока
	граница између зона градње
	граница катастарске парцеле
	фактичко стање
	постојећи објекти

ПОВРШИНА ПЛАНА ДЕТАЉНЕ РЕГУЛАЦИЈЕ.....27ха56ари72м2

-БЛОК А.....	5ха 68ари 12м2
-БЛОК Б.....	5ха 09ари 96м2
-БЛОК В.....	8ха 32ара 87м2
-БЛОК Г.....	5ха 51ар 08м2

	GASOVODNI PRSTEN DGM "PRNJAVOR - 2"
	DGM "PRNJAVOR" ZONA "PRNJAVOR-2"

инвеститор: Град Крушевац  
планерска организација: ДИРЕКЦИЈА ЗА УРБАНИЗАМ И ИЗГРАДЊУ КРУШЕВАЦ

предмет: План детаљне регулације стамбеног насеља Прњавор 2 у Крушевцу

одговорни планер: Миодраг Шљивић, дипл.инж.маш.



карта: ПЛАН ДИСТРИБУТИВНЕ ГАСНЕ МРЕЖЕ

бр. бр. 10

ОР 1:1000

00 10 м

датум: 2010.г.