

ПДР стамбеног насеља  
Равњак 1А

ПДР комплекса предузећа РУБИН

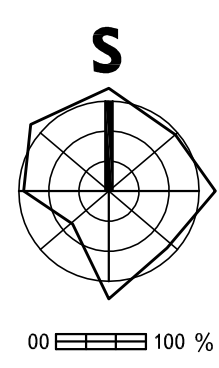
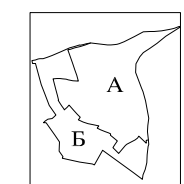
ПДР стамбеног насеља  
Равњак 1Б

ПДР стамбеног насеља  
Равњак 3А

ПДР стамбеног насеља  
Равњак 2А

ПДР стамбеног насеља  
Равњак 3Б

КАТАСТАРСКЕ ОПШТИНЕ И ВЕЗЕ ЛИСТОВА  
ОПШТИНА КРУШЕВАЦ  
А К.о. Крушевац  
Б К.о. Лазарица



0:100 100 %

ЛЕГЕНДА :

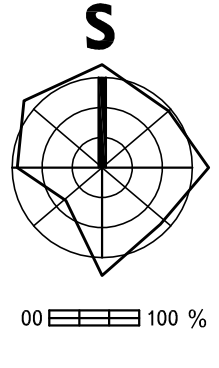
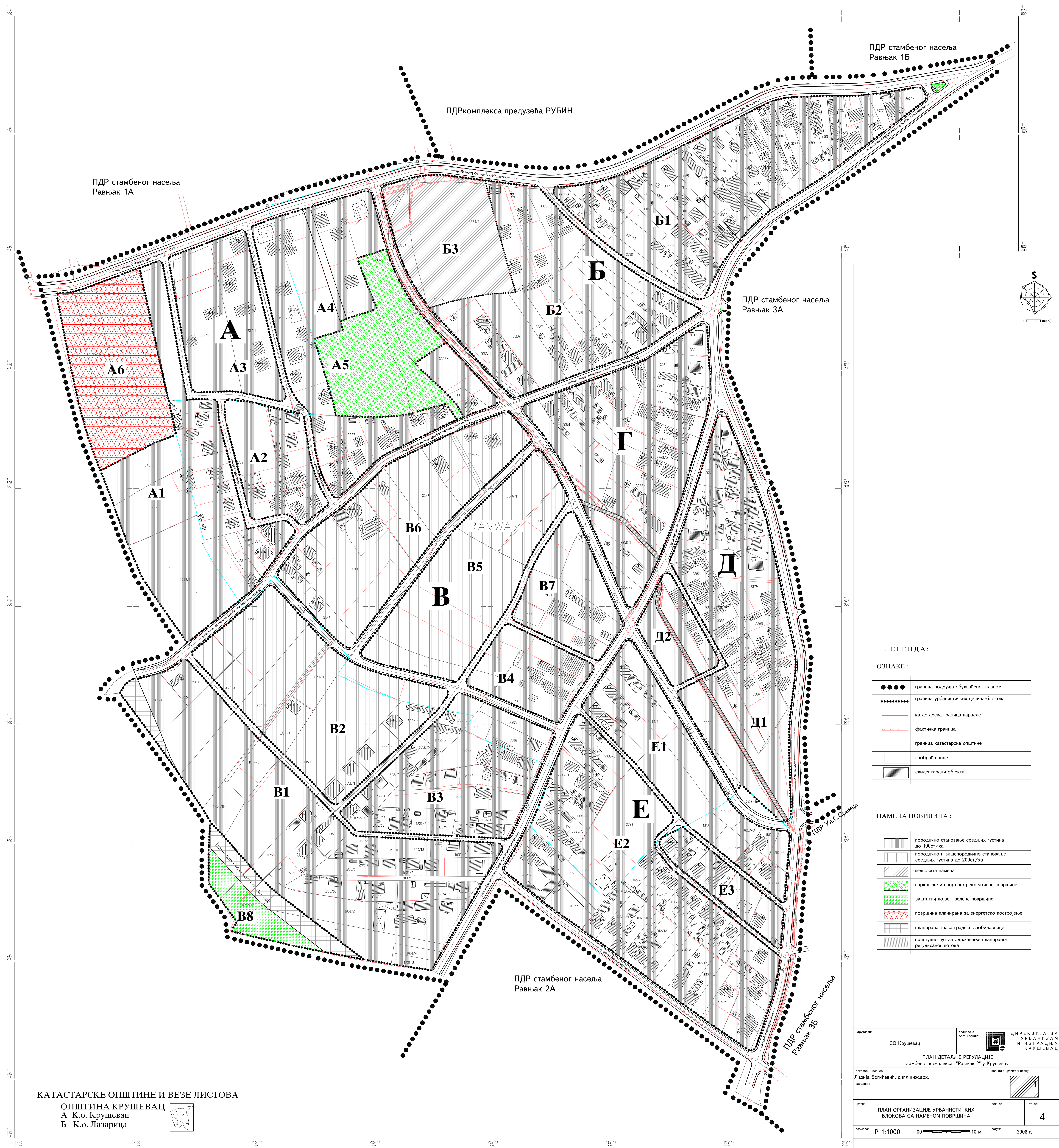
ОЗНАКЕ :

- граница подручја обухваћена планом
- граница урбанистичких целина-блокова
- катастарска граница парцеле
- фактичка граница
- граница катастарске општине
- постојећа траса електро мреже
- постојећа траса водоводне мреже
- постојећа ТТ мреже
- постојећа траса канализационе мреже
- евидентирани објекти

НАМЕНА ПОВРШИНА :

- ▨ породично становање малих густина до 100ст/ха

наручилац: СО Крушевац	планска организација: ДИРЕКЦИЈА ЗА УРБАНИЗАМ И ИЗГРАДЊУ КРУШЕВАЦ	
ПЛАН ДЕТАЛЈНЕ РЕГУЛАЦИЈЕ стамбеног комплекса "Равњак 2" у Крушевцу		
одговорни планер: Лидија Богилевић, дип.инж.арх.	позивница цртежа у плану: 1	
цртеж: ПЛАН ПОСТОЈЕЋЕГ СТАЊА	дат. бр. 2008.г.	шт. бр. 3
мањак: Р 1:1000    00 10 м    2008.г.		



0:100 %

ЛЕГЕНДА:

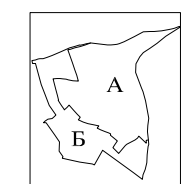
ОЗНАКЕ:

- граница подручја обухваћеног планом
- граница урбанистичких целина-блокова
- катастарска граница парцеле
- фактичка граница
- граница катастарске општине
- саобраћајнице
- евидентирани објекти

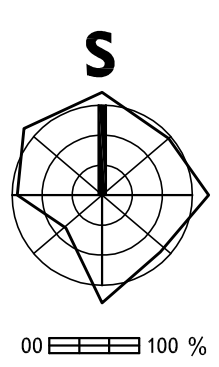
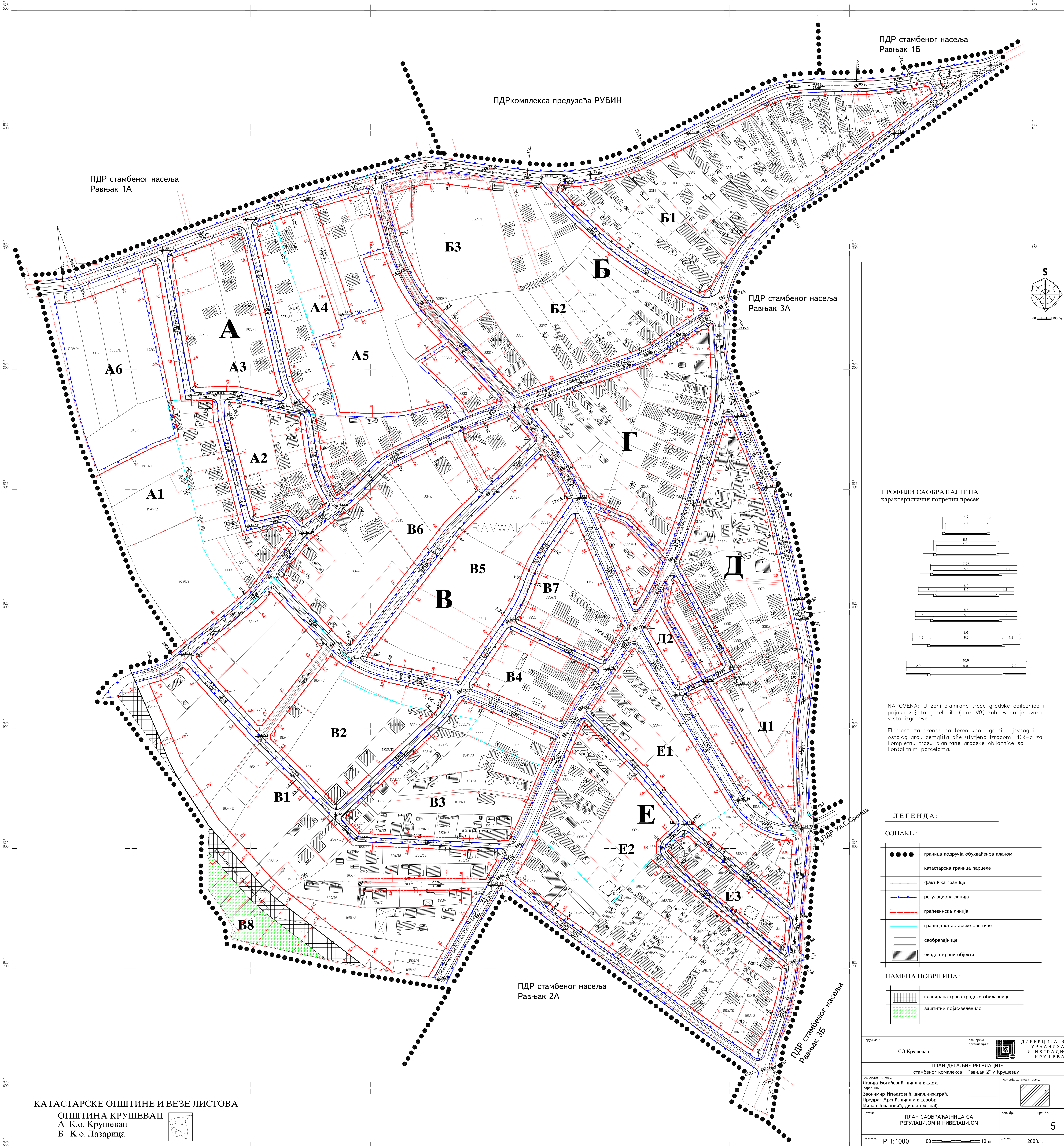
НАМЕНА ПОВРШИНА:

- ▨ породично становање средњих густина до 100ст/ха
- ▨ породично и вишепородично становање средњих густина до 200ст/ха
- ▨ мешовита намена
- ▨ парковске и спортско-рекреативне површине
- ▨ заштитни појас - зелене површине
- ▨ површина планирана за енергетско постројење
- ▨ планирана траса градске саобраћајнице
- ▨ приступно пут за одржавање планираног регулисаног тока

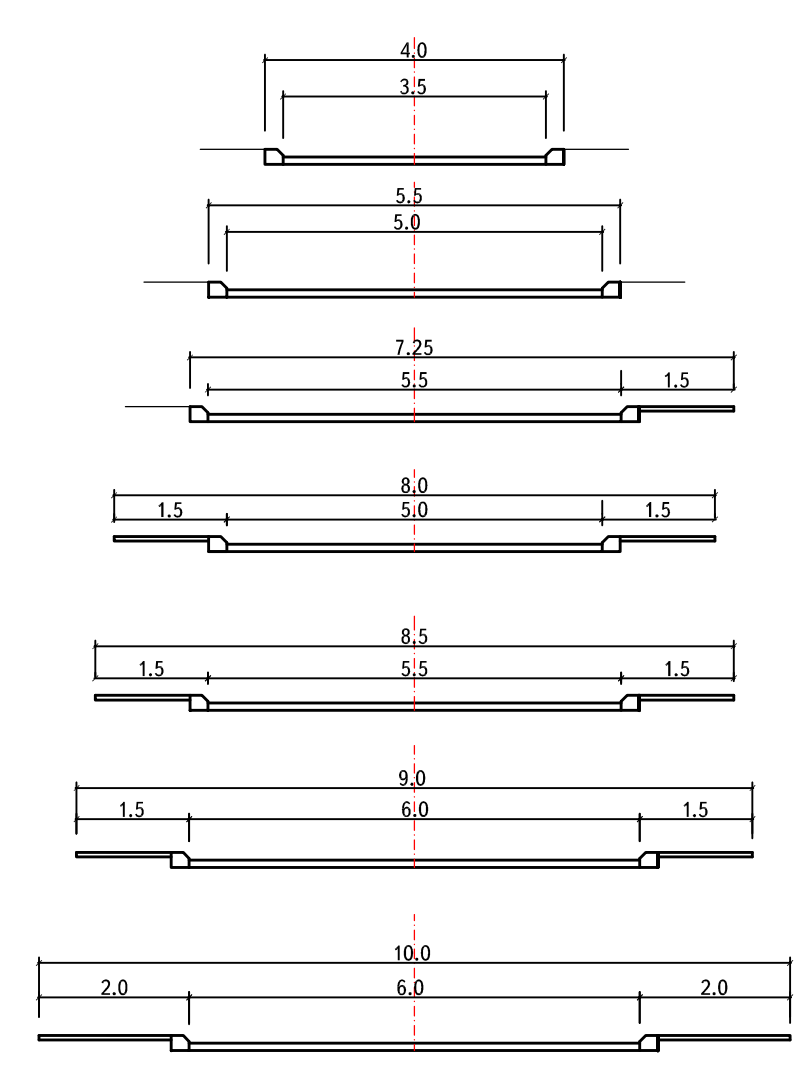
КАТАСТАРСКЕ ОПШТИНЕ И ВЕЗЕ ЛИСТОВА  
 ОПШТИНА КРУШЕВАЦ  
 А К.о. Крушевац  
 Б К.о. Лазарица



наредилац: СО Крушевац	планска организација: ДИРЕКЦИЈА ЗА УРБАНИЗАМ И ИЗГРАДЊУ У КРУШЕВАЦУ
ПЛАН ДЕТАЛНЕ РЕГУЛАЦИЈЕ стамбеног комплекса "Равњак 2" у Крушевцу	
одговорни планер: Лиђија Богљевић, дипл.инж.арх.	позиција цртежа у плану: 1
архитект: ПЛАН ОРГАНИЗАЦИЈЕ УРБАНИСТИЧКИХ БЛОКОВА СА НАМЕНОМ ПОВРШИНА	лист бр. 4
размера: Р 1:1000	датум: 2008.г.



ПРОФИЛИ САОБРАЋАЈНИЦА  
карактеристични попречни пресек



НАПОМЕНА: У зони планиране трасе градске обилазнице и појаса заштитног зеленила (блок В8) забрањена је свака врста изградње.

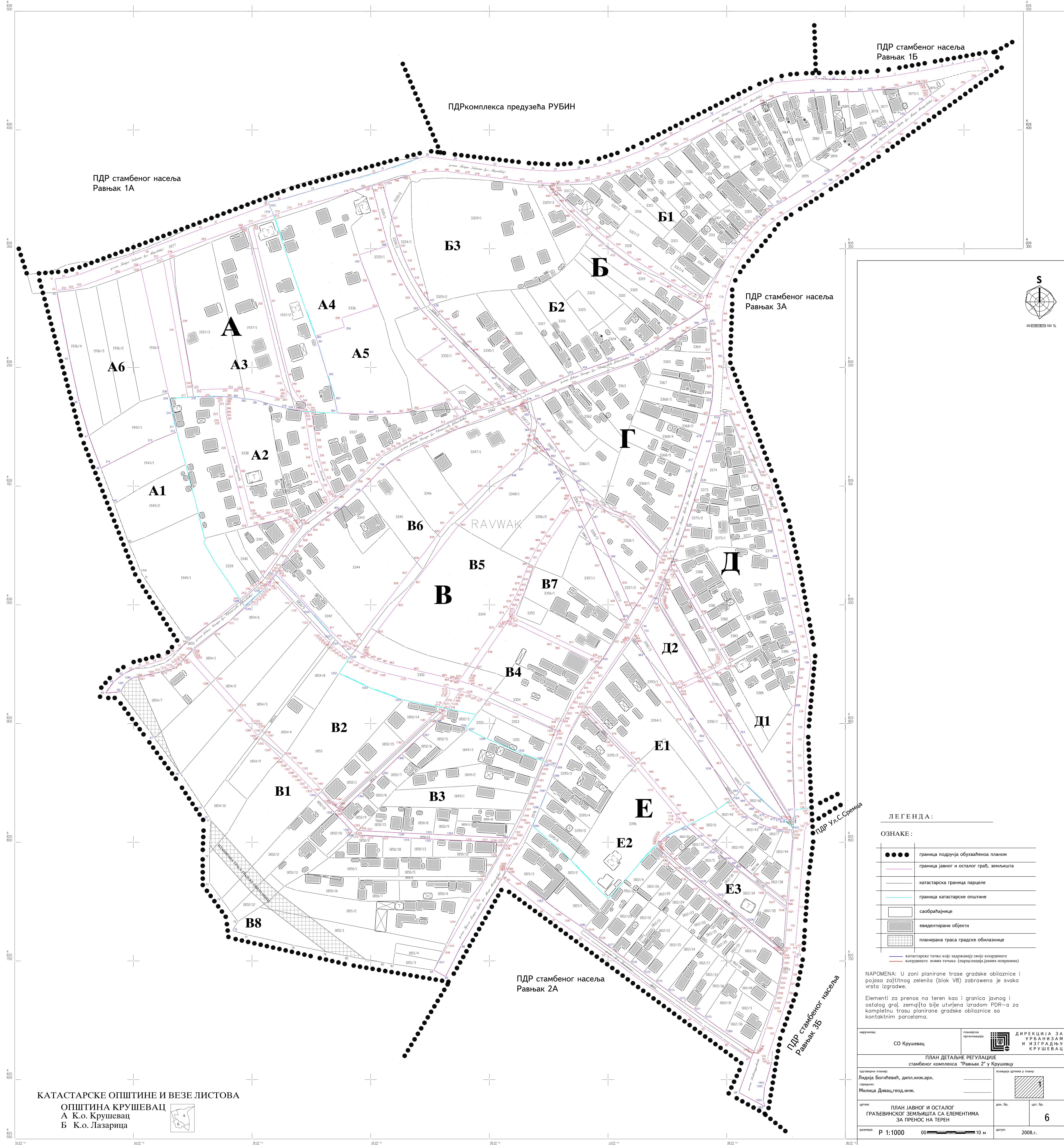
Елементи за пренос на терен као и граница јавног и осталог грађ, земљишта бије утврђена изградом ПДР-а за комплетну трасу планиране градске обилазнице са контактним парцелама.

ЛЕГЕНДА:

- ОЗНАКЕ:
- граница подручја обухваћеног планом
  - катастарска граница парцеле
  - фактичка граница
  - регулациона линија
  - грађевинска линија
  - граница катастарске општине
  - саобраћајнице
  - евидентирани објекти
- НАМЕНА ПОВРШИНА:
- планирана траса градске обилазнице
  - заштитни појас-зеленило

КАТАСТАРСКЕ ОПШТИНЕ И ВЕЗЕ ЛИСТОВА  
ОПШТИНА КРУШЕВАЦ  
А К.о. Крушевац  
Б К.о. Лазарица

наредбени орган: СО Крушевац	планска организација: ДИРЕКЦИЈА ЗА УРБАНИЗАМ И ИЗГРАЂИВАЊЕ У КРУШЕВАЦ
<p>ПЛАН ДЕТАЉНЕ РЕГУЛАЦИЈЕ стамбеног комплекса "Равњак 2" у Крушевцу</p>	
израдио/инженер: Лидија Богилевић, дипл.инж.арх.	погледао/архитекта у плану: Звонимир Игњатовић, дипл.инж.грађ. Предраг Арсић, дипл.инж.саобр. Милан Јовановић, дипл.инж.грађ.
<p>артефакт: ПЛАН САОБРАЋАЈНИЦА СА РЕГУЛАЦИЈОМ И НИВЕЛАЦИЈОМ</p>	
штампано: 2008.г.	лист бр.: 5



КАТАСТАРСКЕ ОПШТИНЕ И ВЕЗЕ ЛИСТОВА  
 ОПШТИНА КРУШЕВАЦ  
 А К.о. Крушевац  
 Б К.о. Лазарница



- ЛЕГЕНДА:**
- ОЗНАКЕ:**
- граница подручја обухваћеног планом
  - граница јавног и осталог грађ, земљишта
  - катастарска граница парцеле
  - граница катастарске општине
  - саобраћајнице
  - евидентирани објекти
  - ▨ планирана траса градске обилазнице
  - катастарске тачке које задржавају своје координате
  - координате нових тачака (парцелирања јавних површина)

**НАПОМЕНА:** У зони планиране трасе градске обилазнице и појаса заштитног зеленила (блок В8) забрањена је свака врста изградње.

Елементи за пренос на терен као и граница јавног и осталог грађ, земљишта биће утврђена израдом ПДР-а за комплетну трасу планиране градске обилазнице са контактним парцелама.

наручилац: СО Крушевац	планска организација: ДИРЕКЦИЈА ЗА УРБАНИЗАМ И ИЗГРАДЊУ КРУШЕВАЦ
ПЛАН ДЕТАЛЈНЕ РЕГУЛАЦИЈЕ стамбеног комплекса "Равњак 2" у Крушевцу	
одговорни планер: Лидија Богилевић, дипл.инж.арх.	позиција артефа у плану: 1
сардент: Милица Дивац, геод.инж.	
артеф: ПЛАН ЈАВНОГ И ОСТАЛОГ ГРАЂЕВИНСКОГ ЗЕМЉИШТА СА ЕЛЕМЕНТИМА ЗА ПРЕНОС НА ТЕРЕН	лист бр. 6
размера: Р 1:1000	датум: 2008.г.