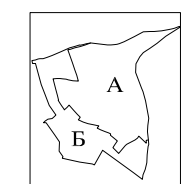


КАТАСТАРСКЕ ОПШТИНЕ И ВЕЗЕ ЛИСТОВА
 ОПШТИНА КРУШЕВАЦ
 А К.о. Крушевац
 Б К.о. Лазарница



ЛЕГЕНДА:

ОЗНАКЕ:

- граница подручја обухваћеног планом
- граница јавног и осталог грађ. земљишта
- катастарска граница парцеле
- фактичка граница
- граница катастарске општине
- саобраћајнице
- евидентирани објекти

НАМЕНА ПОВРШИНА:

- остало грађевинско земљиште
- јавно грађевинско земљиште
- јавне зелене површине-парк (јавно грађевинско земљиште)
- површина планирана за енергетско постројење (јавно грађевинско земљиште)
- планирана траса градске обилазнице

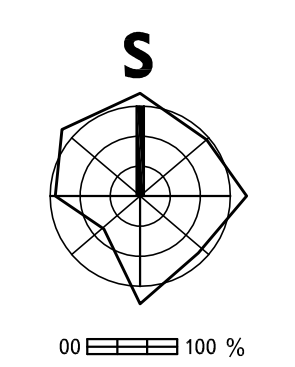
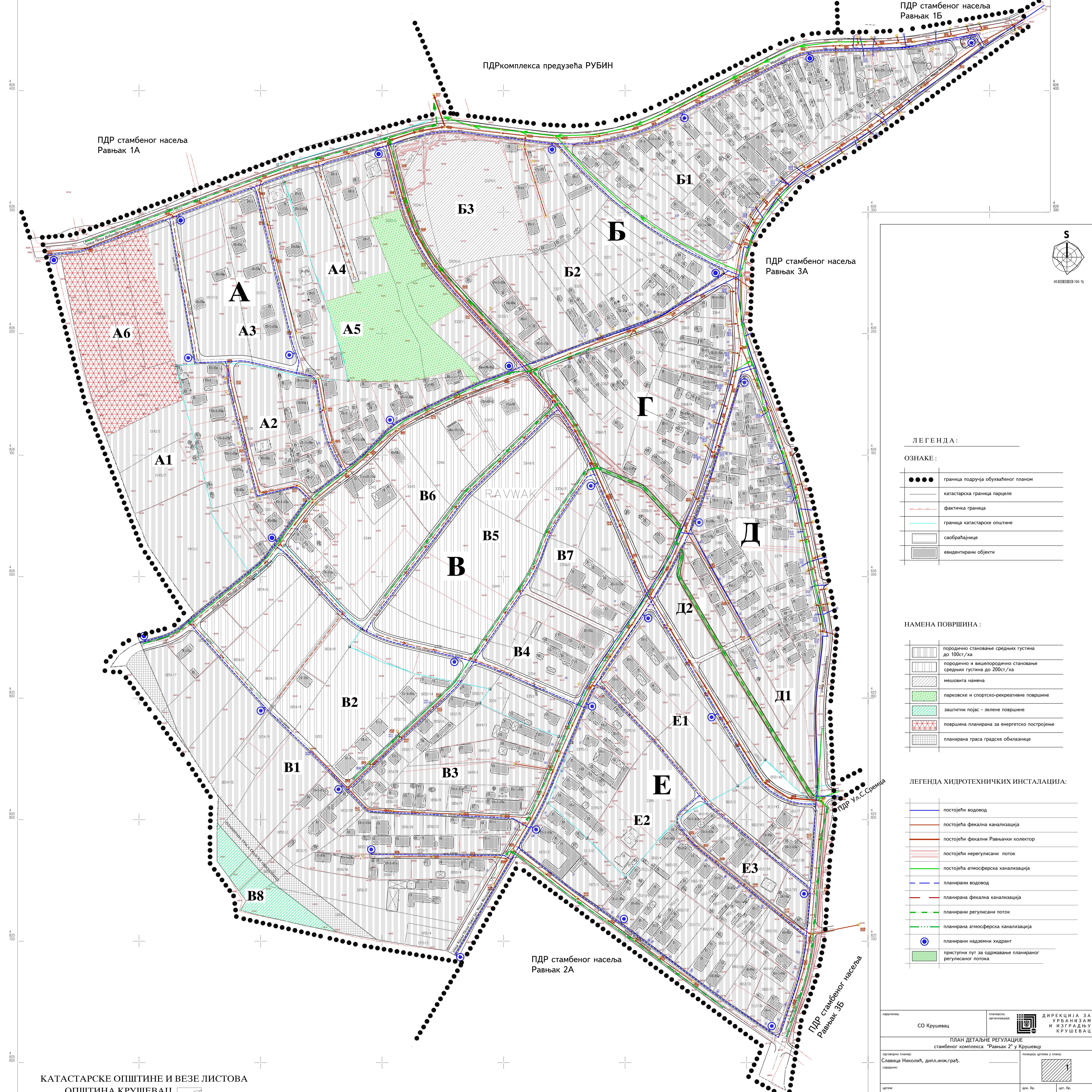
ОЗНАКЕ:

1.....38 новоформиране парцеле јавног земљишта

НАПОМЕНА: У зони планиране трасе градске обилазнице и појаса заштитног зеленила (блок В8) забрањена је свака врста изградње.

Elementi za prenos na teren kao i granica јавног и осталог грађ. земљишта бјије утврђена изградњом ПДР-а за комплетну трасу планиране градске обилазнице са контактним парцелама.

| | | | |
|---|--|---|--|
| наручилац: СО Крушевац | | планска организација: ДИРЕКЦИЈА ЗА УРБАНИЗАМ И ИЗГРАДЊУ КРУШЕВАЦ | |
| ПЛАН ДЕТАЉНЕ РЕГУЛАЦИЈЕ стамбеног комплекса "Равњак 2" у Крушевцу | | | |
| одговорни планер: Лиција Богћевић, дипл.инж.арх. | | позивна цртежа у плану: | |
| сарадник: Милица Дивац, инж.геод. | | цртеж: ПЛАН ЈАВНОГ И ОСТАЛОГ ГРАЂЕВИНСКОГ ЗЕМЉИШТА СА ПАРЦЕЛАЦИЈОМ ЈАВНОГ ЗЕМЉИШТА | |
| датум: 2008.г. | | лист бр. 7 | |
| мащтаб: Р 1:1000 | | датум: 2008.г. | |



- ЛЕГЕНДА:**
- ОЗНАКЕ:**
- граница подручја обухваћеног планом
 - катастарска граница парцеле
 - - - - фактичка граница
 - граница катастарске општине
 - саобраћајнице
 - евидентирани објекти

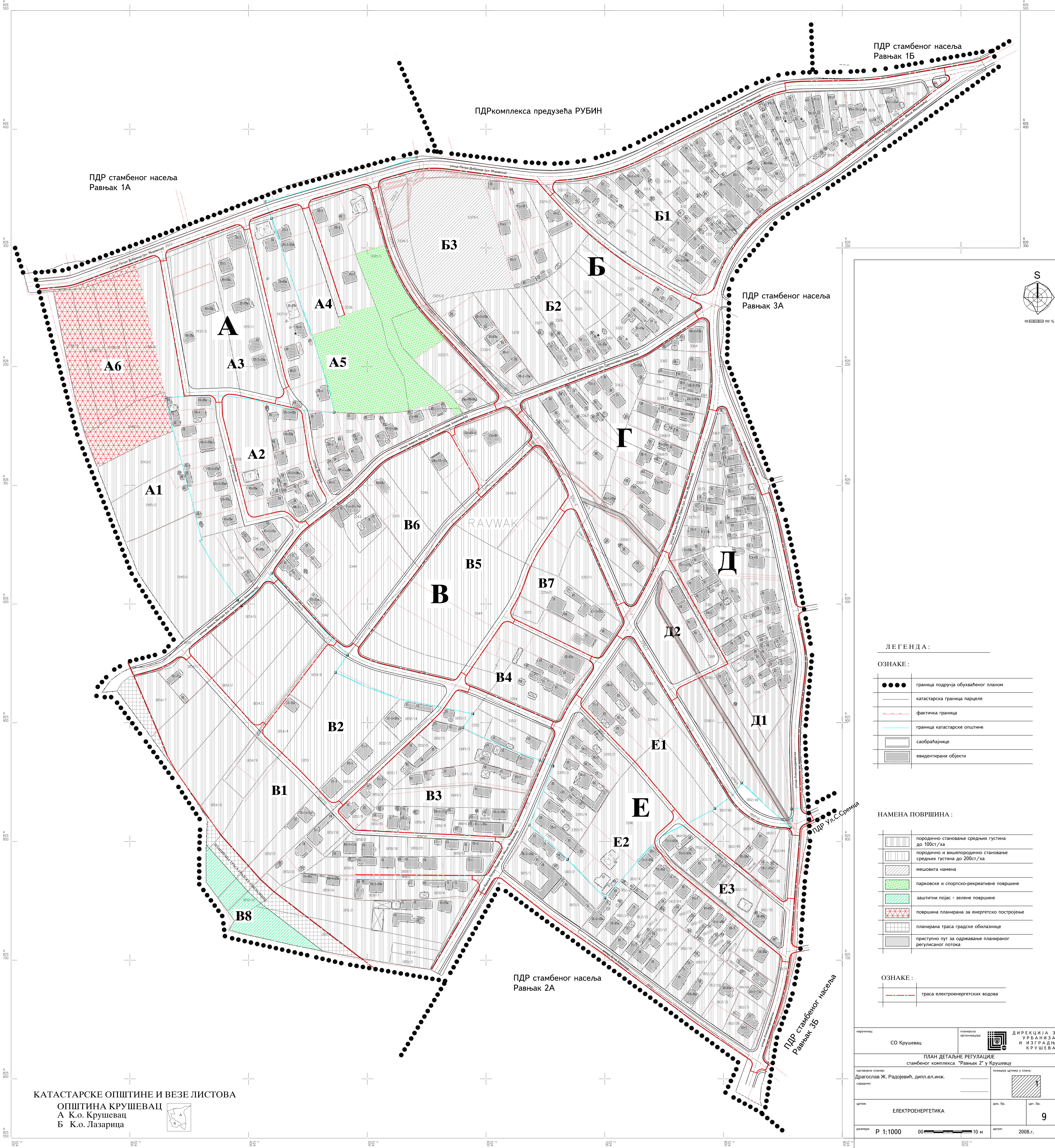
- НАМЕНА ПОВРШИНА:**
- породично становање средњих густина до 100ст/ха
 - породично и вишепородично становање средњих густина до 200ст/ха
 - мешовита намена
 - парковске и спортско-рекреативне површине
 - заштитни појас - зелене површине
 - површина планирана за енергетско постројење
 - планирана траса градске обилазнице

- ЛЕГЕНДА ХИДРОТЕХНИЧКИХ ИНСТАЛАЦИЈА:**
- постојећи водовод
 - постојећа фекална канализација
 - постојећи фекални Равњачки колектор
 - постојећи нерегулисани поток
 - постојећа атмосферска канализација
 - планирани водовод
 - планирана фекална канализација
 - планирани регулисани поток
 - планирана атмосферска канализација
 - планирани надземни хидрант
 - приступни пут за одржавање планираног регулисаног потока

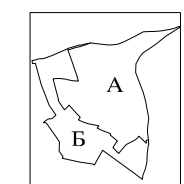
КАТАСТАРСКЕ ОПШТИНЕ И ВЕЗЕ ЛИСТОВА
 ОПШТИНА КРУШЕВАЦ
 А К.о. Крушевац
 Б К.о. Лазарица



| | |
|---|---|
| наручилац: СО Крушевац | планска организација: ДИРЕКЦИЈА ЗА УРБАНИЗАМ И ИЗГРАДЊУ КРУШЕВАЦ |
| ПЛАН ДЕТАЛЈНЕ РЕГУЛАЦИЈЕ стамбеног комплекса "Равњак 2" у Крушевцу | |
| одговорни планер: Славица Николић, дипл.инж.граф. | позиција цртежа у плану: 1 |
| архитек: ПЛАН ХИДРОТЕХНИЧКИХ ИНСТАЛАЦИЈА | лист бр.: 8 |
| размера: Р 1:1000 | датум: 2008.г. |



КАТАСТАРСКЕ ОПШТИНЕ И ВЕЗЕ ЛИСТОВА
 ОПШТИНА КРУШЕВАЦ
 А К.о. Крушевац
 Б К.о. Лазарница



ЛЕГЕНДА:

ОЗНАКЕ:

- граница подручја обухваћеног планом
- катастарска граница парцеле
- фактична граница
- граница катастарске општине
- ▭ саобраћајнице
- ▭ евидентирани објекти

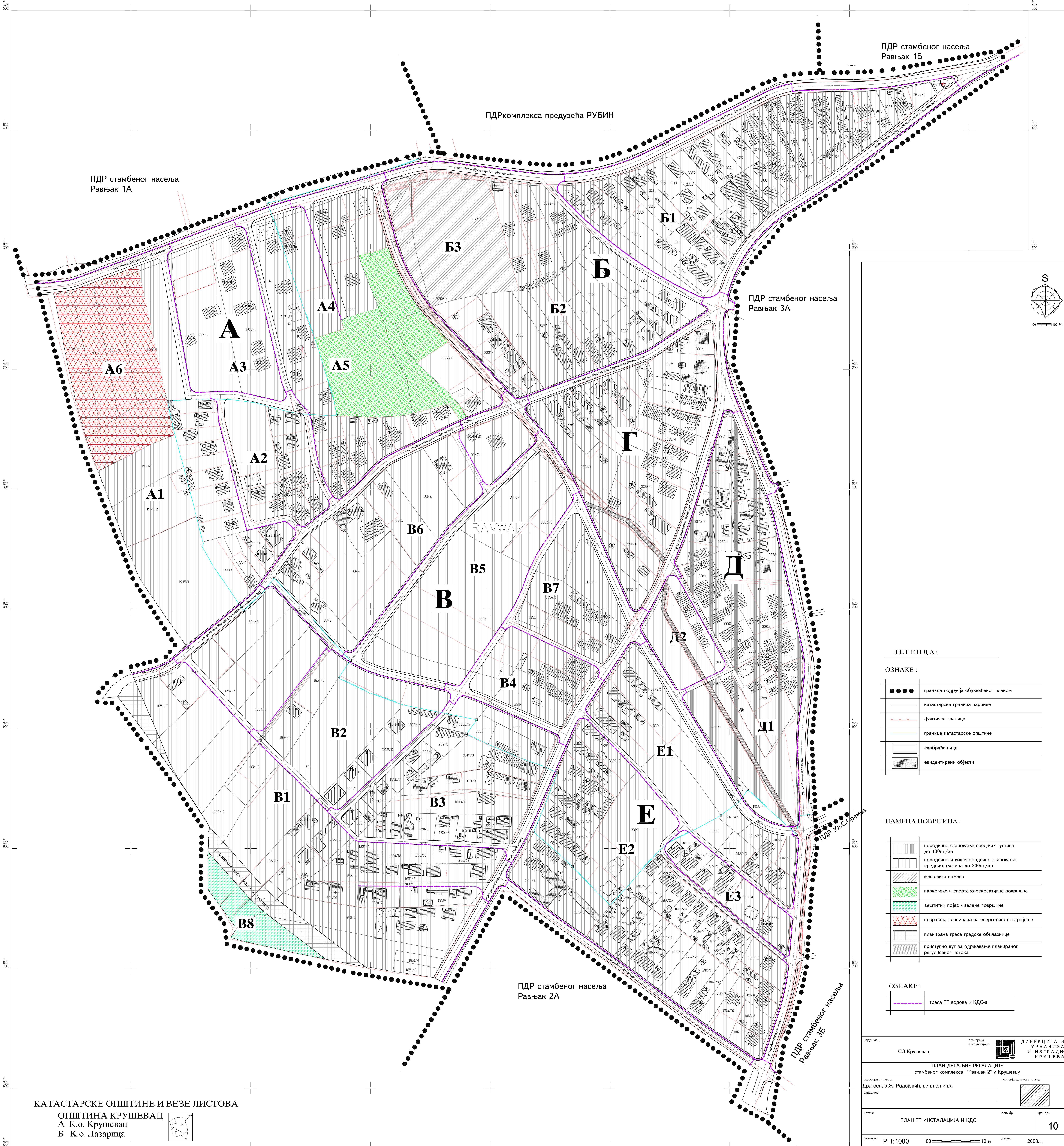
НАМЕНА ПОВРШИНА:

- ▨ породично становање средњих густина до 100ст/ха
- ▨ породично и вишепородично становање средњих густина до 200ст/ха
- ▨ мешовита намена
- ▨ парковске и спортско-рекреативне површине
- ▨ заштитни појас - зелене површине
- ▨ површина планирана за енергетско постројење
- ▨ планирана траса градске обилазнице
- ▨ приступно пут за одржавање планираног регулисаног тока

ОЗНАКЕ:

- траса електроенергетских водова

| | | |
|---|--|--|
| наручилац: СО Крушевац | планска организација: ДИРЕКЦИЈА ЗА УРБАНИЗАМ И ИЗГРАДЊУ КРУШЕВАЦ | |
| ПЛАН ДЕТАЛНЕ РЕГУЛАЦИЈЕ стамбеног комплекса "Равњак 2" у Крушевцу | | |
| одговорни планер: Драгослав Ж. Радојевић, дипл.ел.инж. | позивач артефа у плану: | |
| сарадник: артес: ЕЛЕКТРОЕНЕРГЕТИКА | дат. бр. шт. бр. 9 | |
| мањак: Р 1:1000 | датум: 2008.г. | |



ПДР стамбеног насеља
Равњак 1А

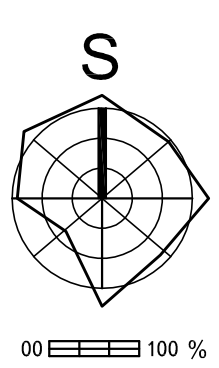
ПДР комплекса предузећа РУБИН

ПДР стамбеног насеља
Равњак 1Б

ПДР стамбеног насеља
Равњак 3А

ПДР стамбеног насеља
Равњак 2А

ПДР стамбеног насеља
Равњак 3Б



0 100 м

ЛЕГЕНДА:

- ОЗНАКЕ:
- граница подручја обухваћеног планом
 - катастарска граница парцеле
 - фактична граница
 - граница катастарске општине
 - ▭ саобраћајнице
 - ▭ евидентирани објекти

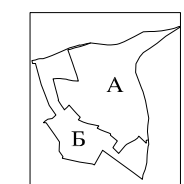
НАМЕНА ПОВРШИНА:

- ▨ породично становање средњих густина до 100ст/ха
- ▨ породично и вишепородично становање средњих густина до 200ст/ха
- ▨ мешовита намена
- ▨ парковске и спортско-рекреативне површине
- ▨ заштитни појас - зелене површине
- ▨ површина планирана за енергетско постројење
- ▨ планирана траса градске обилазнице
- ▨ приступно пут за одржавање планираног регулисаног тока

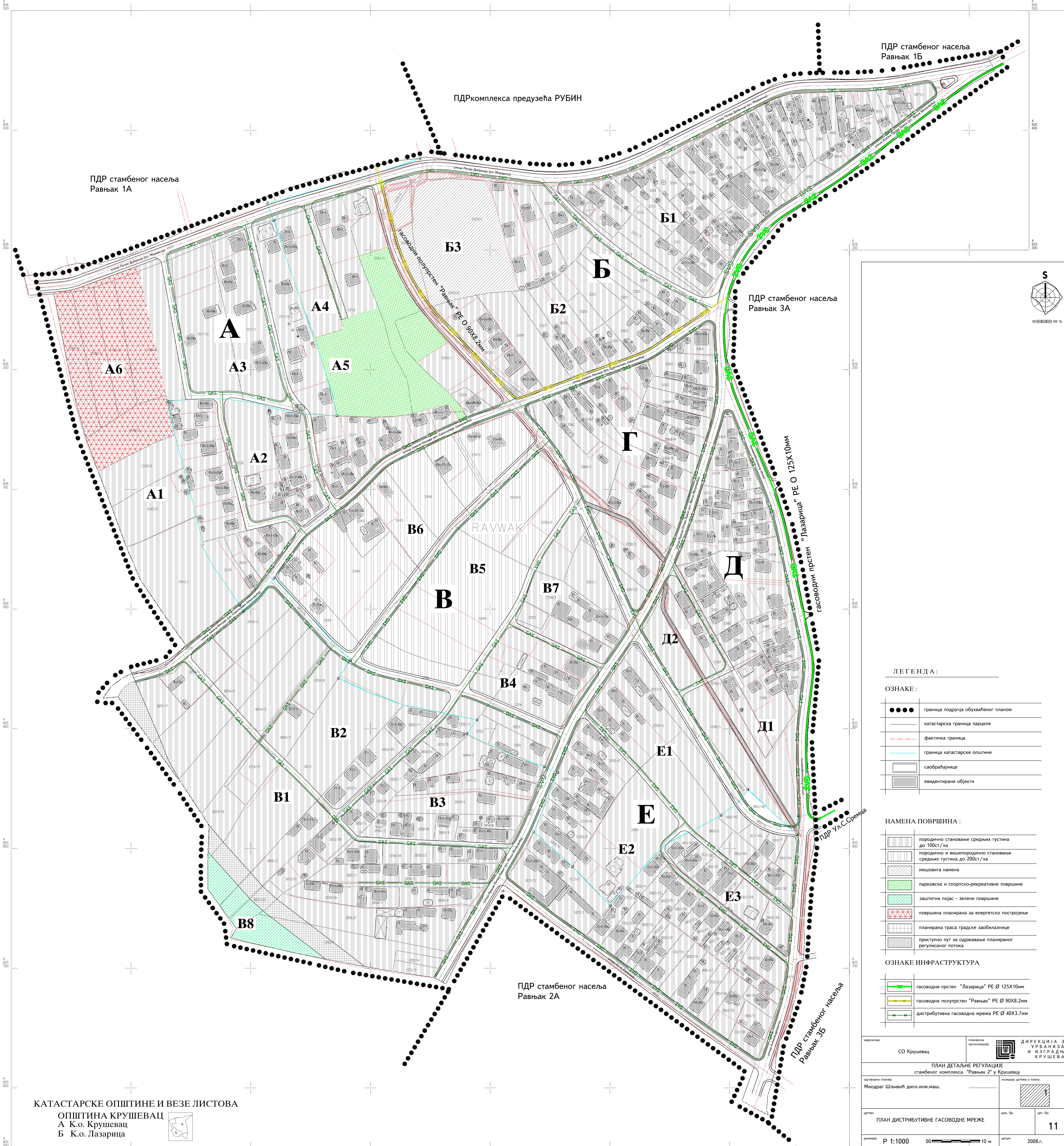
ОЗНАКЕ:

- траса ТТ водова и КДС-а

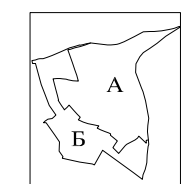
КАТАСТАРСКЕ ОПШТИНЕ И ВЕЗЕ ЛИСТОВА
ОПШТИНА КРУШЕВАЦ
А К.о. Крушевац
Б К.о. Лазарница



| | |
|--|--|
| наредбачки орган: СО Крушевац | планска организација: ДИРЕКЦИЈА ЗА УРБАНИЗАМ И ИЗГРАДЊУ У КРУШЕВАЦУ |
| ПЛАН ДЕТАЛНЕ РЕГУЛАЦИЈЕ стамбеног комплекса "Равњак 2" у Крушевцу | |
| одговорни планер: Драгослав Ж. Радојевић, дипл.ел.инж. | позиција артика у плану: 1 |
| артефакт: ПЛАН ТТ ИНСТАЛАЦИЈА И КДС | лист бр.: 10 |
| размера: Р 1:1000 | датум: 2008.г. |



КАТАСТАРСКЕ ОПШТИНЕ И ВЕЗЕ ЛИСТОВА
 ОПШТИНА КРУШЕВАЦ
 А К.о. Крушевац
 Б К.о. Лазарница



ЛЕГЕНДА:

ОЗНАКЕ:

- граница подручја обухваћеног планом
- катастарска граница парцеле
- фактичка граница
- граница катастарске општине
- саобраћајнице
- евидентирани објекти

НАМЕНА ПОВРШИНА:

- ▨ породино становање средњих густина до 100ст/ха
- ▨ породино и вишепородино становање средњих густина до 200ст/ха
- ▨ мешовита намена
- ▨ парковске и спортско-рекреативне површине
- ▨ заштитни појас - зелене површине
- ▨ површина планирана за енергетско постројење
- ▨ планирана траса градске заобилазнице
- ▨ приступно пут за одржавање планираног регулсаног потока

ОЗНАКЕ ИНФРАСТРУКТУРА

- гасоводни прстен "Лазарница" РЕ Ø 125X10мм
- гасоводни полупрстен "Равњак" РЕ Ø 90X8.2мм
- дистрибутивна гасоводна мрежа РЕ Ø 40X3.7мм

| | |
|--|---|
| наручилац: СО Крушевац | планска организација: ДИРЕКЦИЈА ЗА УРБАНИЗАМ И СТРАЖЕВУ КРУШЕВАЦ |
| ПЛАН ДЕТАЛНЕ РЕГУЛАЦИЈЕ стамбеног комплекса "Равњак 2" у Крушевцу | |
| одговорни планер: Миодраг Шливић дипл.инж.маш. | позиција цртежа у плану: 1 |
| цртеж: ПЛАН ДИСТРИБУТИВНЕ ГАСОВДНЕ МРЕЖЕ | лист бр. 11 |
| размера: Р 1:1000 | датум: 2008.г. |