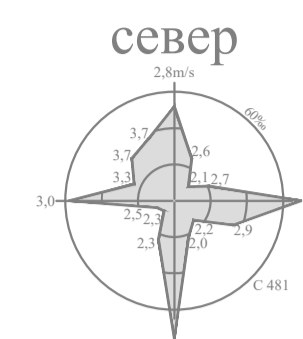


ГРАД КРУШЕВАЦ



положај планског подручја
у односу на план вишег рада



0m 50m

ЛЕГЕНДА

- Граница плана
- Граница катастарске парцеле
- Граница катастарске општине
- Фактичко стање
- Граница тангентних планова
- Граница урбанистичких подцелина

5.7.4. Ознака урбанистичких подцелина

НАМЕНА ПОВРШИНА

* категорија намене земљишта према класификацији у планском документу вишег реда

- Породично становање
- Неизграђене површине
- Објект уписан у катастру по посебном Закону

САОБРАЋАЈНА ИНФРАСТРУКТУРА

- Улица у насељу
- Пристапни пут

ТЕХНИЧКА И КОМУНАЛНА ИНФРАСТРУКТУРА

- Електроенергетски водови - постојећи
- ТК вод - постојећи
- Водовод - постојећи
- Гасовод - постојећи

ОБЕРАВА
СКУПШТИНА
ГРАДА КРУШЕВАЦА

ПРЕДСЕДНИК:



ЈАВНО ПРЕДУЗЕЋЕ ЗА УРБАНИЗАМ И ПРОЈЕКТОВАЊЕ КРУШЕВАЦ

ПЛАН ДЕТАЉНЕ РЕГУЛАЦИЈЕ "РАВЊАК 2Б" У КРУШЕВЦУ

графички прилог:

ПОСТОЈЕЋЕ СТАЊЕ

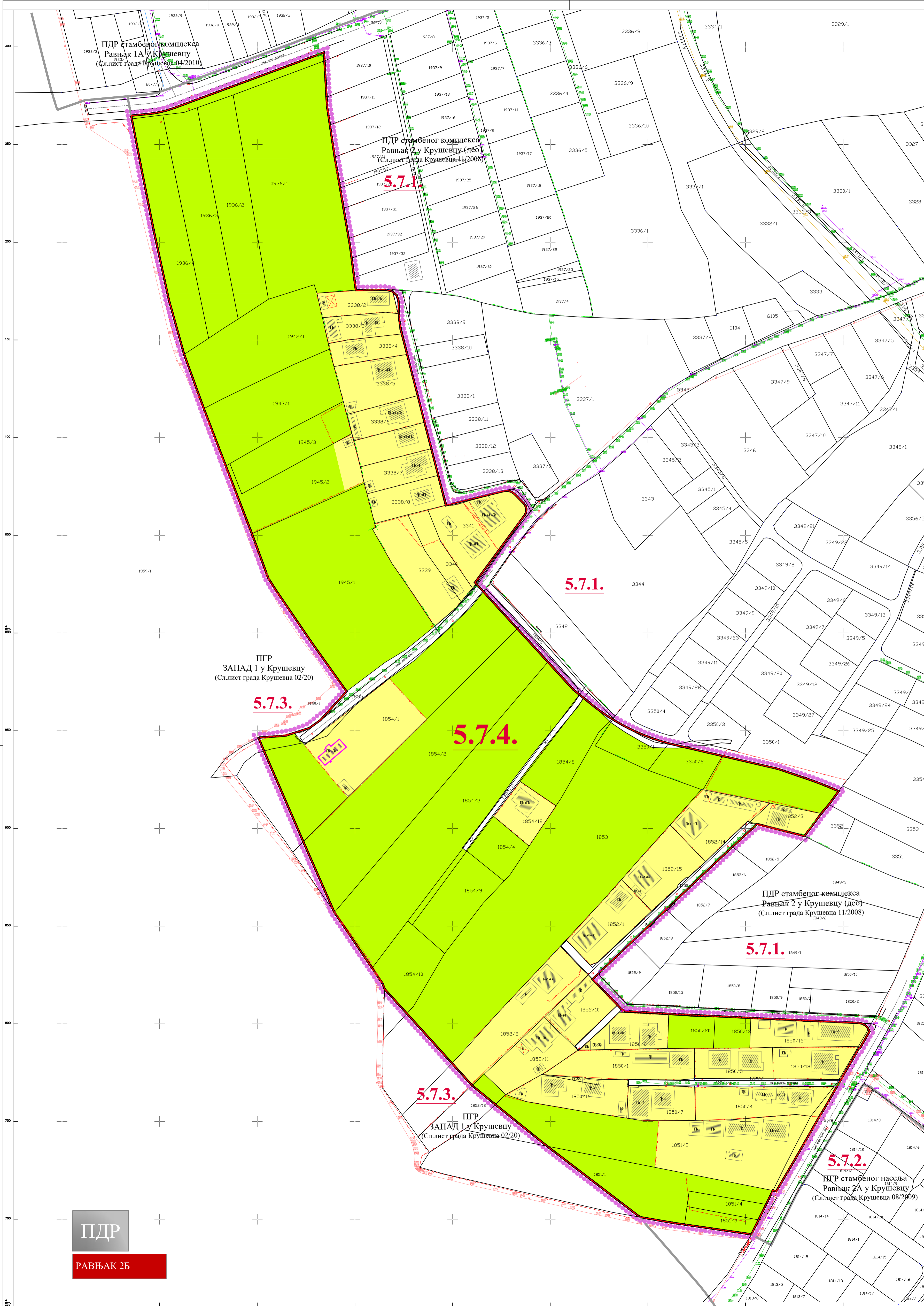
руководилац израде:

одговорни урбаниста:
Лидија Богичевић, дипл.инж.арх.


размера:
1:1000

Сл.лист града Крушевца бр.:
6/2024

лист:
01



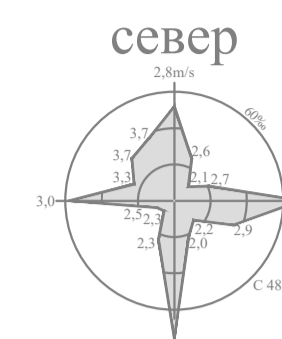
ПДР
РАВЊАК 2Б



ГРАД КРУШЕВАЦ



положај планског подручја
у односу на план вишег рада



0m 50m

ЛЕГЕНДА

- Граница плана
- Граница катастарске парцеле
- Граница катастарске општине
- Фактичко стање
- Граница тангентних планова
- Граница урбанистичке подцелине

5.7.4. Ознака урбанистичких подцелина

НАМЕНА ПОВРШИНА

* категорија намене земљишта према класификацији у планском документу вишег реда

- Породично становање
- Комуналне делатности (површина у функцији енергетске делатности) - електроенергетско постројење "Крушевац 5"-планирано

САОБРАЋАЈНА ИНФРАСТРУКТУРА

- Улица у насељу - планирана
- Прилазни пут - планиран
- Приватни пролаз
- Улица у насељу - планирана ПДР-ом Равњак 2

ЗОНЕ ЗАШТИТЕ/ОГРАНИЧЕЊА

- Зона заштите комплекса посебне намене (војска) - зона забрањене изградње у појасу од 50м
- Објекат уписан у катастру по посебном Закону

ОБЕРАВА
СКУПШТИНА
ГРАДА КРУШЕВАЦА
ПРЕДСЕДНИК:



ЈАВНО ПРЕДУЗЕЋЕ ЗА УРБАНИЗАМ И ПРОЈЕКТОВАЊЕ КРУШЕВАЦ

ПЛАН ДЕТАЉНЕ РЕГУЛАЦИЈЕ "РАВЊАК 2Б" У КРУШЕВЦУ

графички прилог:

ДЕТАЉНА НАМЕНА ПОВРШИНА

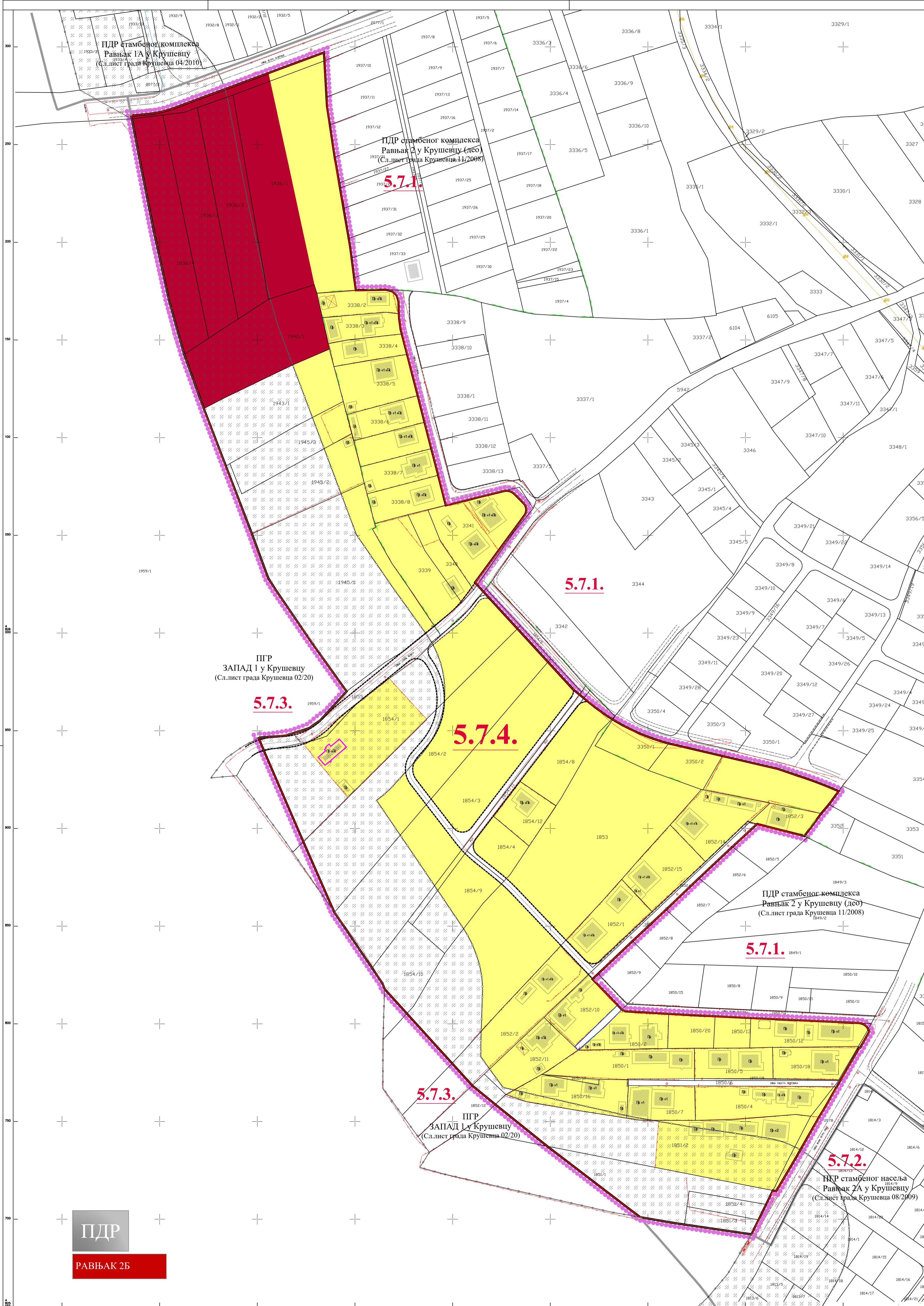
руководилац израде:

одговорни урбаниста:
Лидија Богићевић, дипл.инж.арх.


размера:
1:1000

Сл.лист града Крушевца бр.:
6/2024

лист:
02



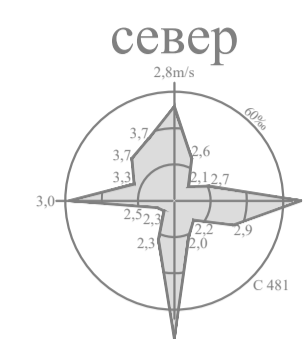
ПДР
РАВЊАК 2Б



ГРАД КРУШЕВАЦ

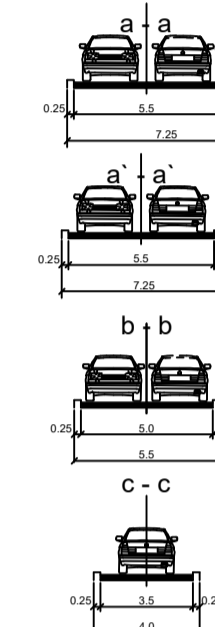


положај планског подручја
у односу на план вишег рада



0m 50m

КАРАКТЕРИСТИЧНИ ПОПРЕЧНИ ПРОФИЛИ САОБРАЋАЈНИЦА



ЛЕГЕНДА

- Граница плана
 - Граница катастарске парцеле
 - Граница катастарске општине
 - Фактичко стање
 - Граница тангентних планова
 - 5.7.4.** Ознака урбанистичких подцелина
- ### САОБРАЋАЈНА ИНФРАСТРУКТУРА
- Улица у насељу - планирана
 - Прилазни пут - планиран
 - Приватни пролаз
 - Улица у насељу - планирана ПДР-ом Равњак 2
- ### УРБАНИСТИЧКА РЕГУЛАЦИЈА
- Регулациона линија
 - Грађевинска линија
- ### НИВЕЛАЦИЈА
- 149.00 Апсолутна кота саобраћајнице
 - 0.34% 41.50 Подужни нагиб саобраћајнице
- ### ЗОНЕ ЗАШТИТЕ/ОГРАНИЧЕЊА
- Зона заштите комплекса посебне намене (војска) - зона забрањене изградње у појасу од 50м
 - Објекат уписан у катастру по посебном Закону

ОБЕРАВА
СКУПШТИНА
ГРАДА КРУШЕВАЦА
ПРЕДСЕДНИК:



ЈАВНО ПРЕДУЗЕЋЕ ЗА УРБАНИЗАМ И ПРОЈЕКТОВАЊЕ КРУШЕВАЦ

ПЛАН ДЕТАЉНЕ РЕГУЛАЦИЈЕ "РАВЊАК 2Б" У КРУШЕВЦУ

графички прилог:
**ПЛАН САОБРАЋАЈА И
РЕГУЛАЦИОНО-НИВЕЛАЦИОНИ ПЛАН**

руководилац израде:
одговорни урбаниста:
Лидија Богићевић, дипл.инж.арх.

обрађивачи:
саобраћајна инфраструктура:
Милош Шелмић, дипл.инж.саобр.

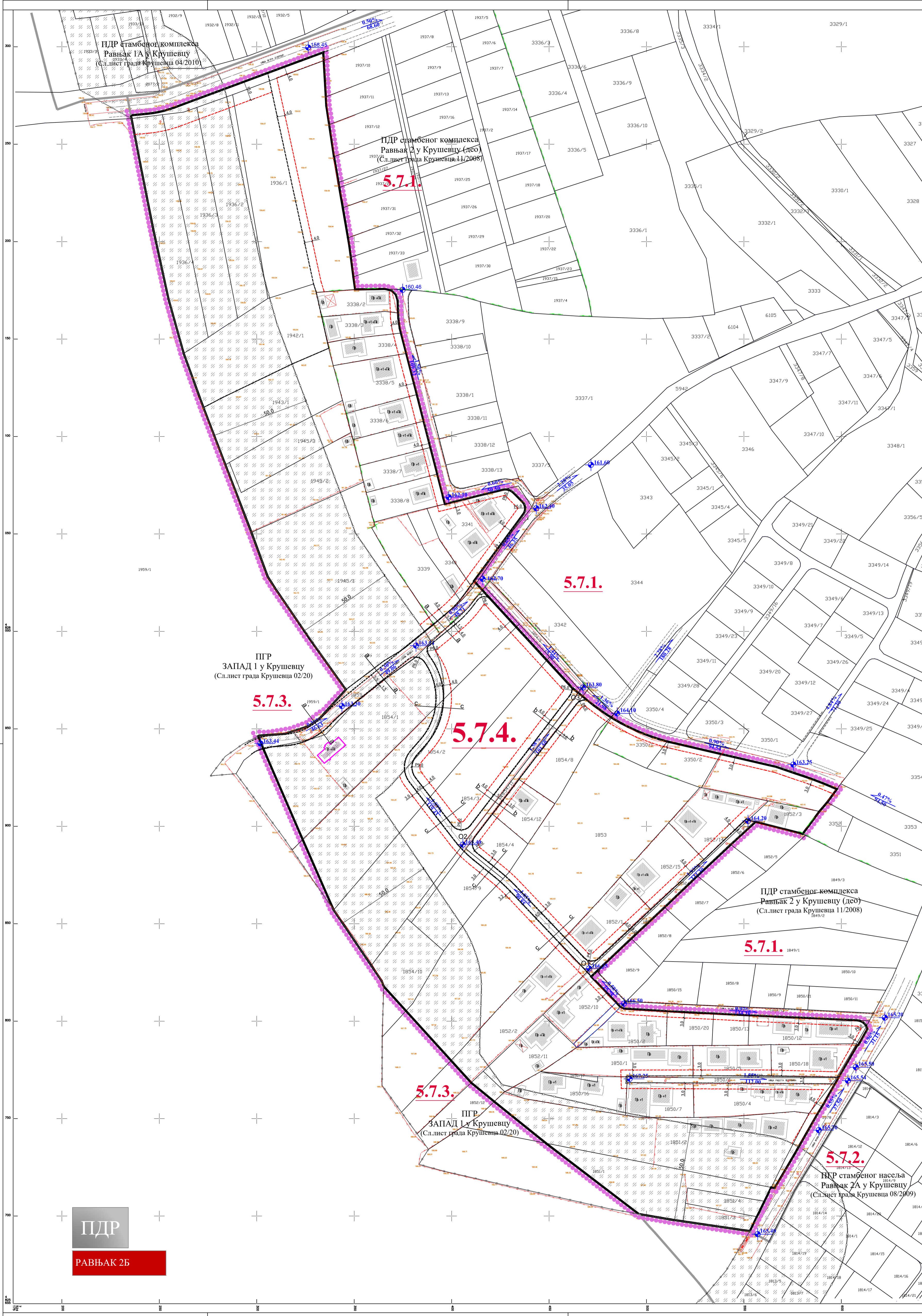
нивелација:
Ирена Петровић, дипл.инж.граф.

Миљана Милосављевић, мастер.инж.граф.


размера:
1:1000

Сл.лист града Крушевца бр.:
6/2024

ЛИСТ:
03



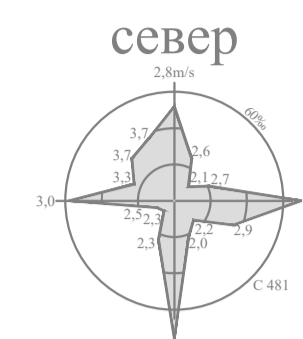
ПДР
РАВЊАК 2Б



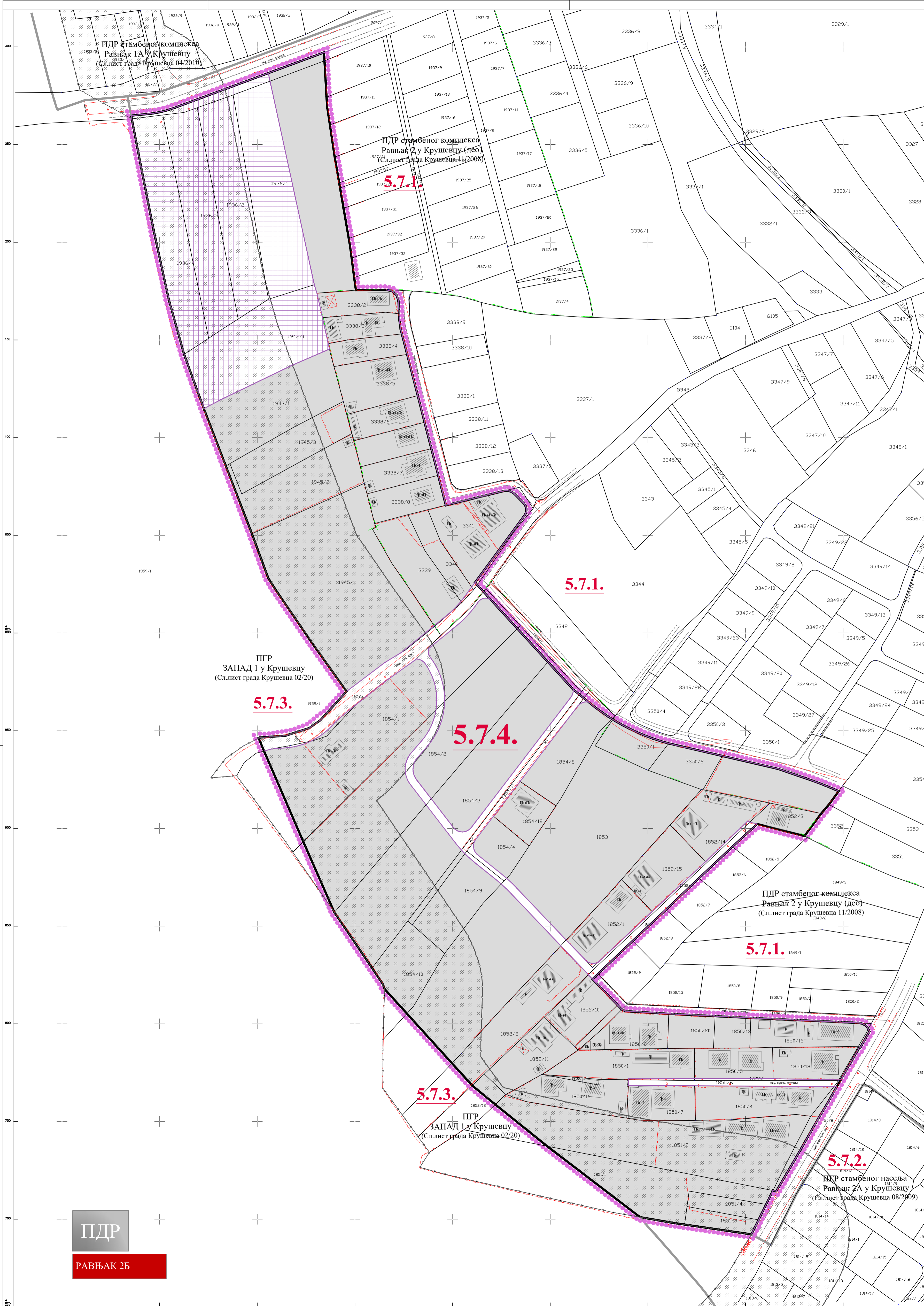
ГРАД КРУШЕВАЦ



положај планског подручја
у односу на план вишег рада



0m 50m



ЛЕГЕНДА

- Граница плана
- Граница катастарске парцеле
- Граница катастарске општине
- Фактичко стање
- Граница тангентних планова

5.7.4. Ознака урбанистичких подцелина

ПОВРШИНЕ ЈАВНЕ НАМЕНЕ

- Граница која раздваја површине одређене јавне намене од површина одређене за друге јавне намене и остале намене
- Површина у функцији енергетске делатности - електроенергетско постројење "Крушевац 5"-планирано
- Саобраћајне површине у пуном профилу

ПОВРШИНЕ ОСТАЛЕ НАМЕНЕ

- Површина остале намене

ЗОНЕ ЗАШТИТЕ/ОГРАНИЧЕЊА

- Зона заштите комплекса посебне намене (војска) - зона забрањене изградње у појасу од 50м

ОБЕРАВА
СКУПШТИНА
ГРАДА КРУШЕВЦА

ПРЕДСЕДНИК:



ЈАВНО ПРЕДУЗЕЋЕ ЗА УРБАНИЗАМ И ПРОЈЕКТОВАЊЕ КРУШЕВАЦ

ПЛАН ДЕТАЉНЕ РЕГУЛАЦИЈЕ "РАВЊАК 2Б" У КРУШЕВЦУ

графички прилог:

ПЛАН ПОВРШИНА ЈАВНЕ НАМЕНЕ

руководилац израде:

одговорни урбаниста:
Лидија Богивић, дипл.инж.арх.


размера:
1:1000

Сл.лист града Крушевца бр.:
6/2024

лист:
04

ПДР

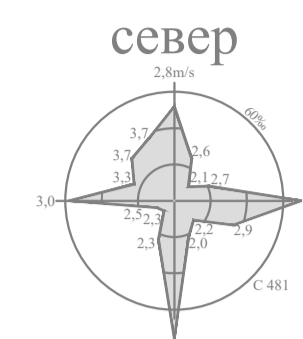
РАВЊАК 2Б



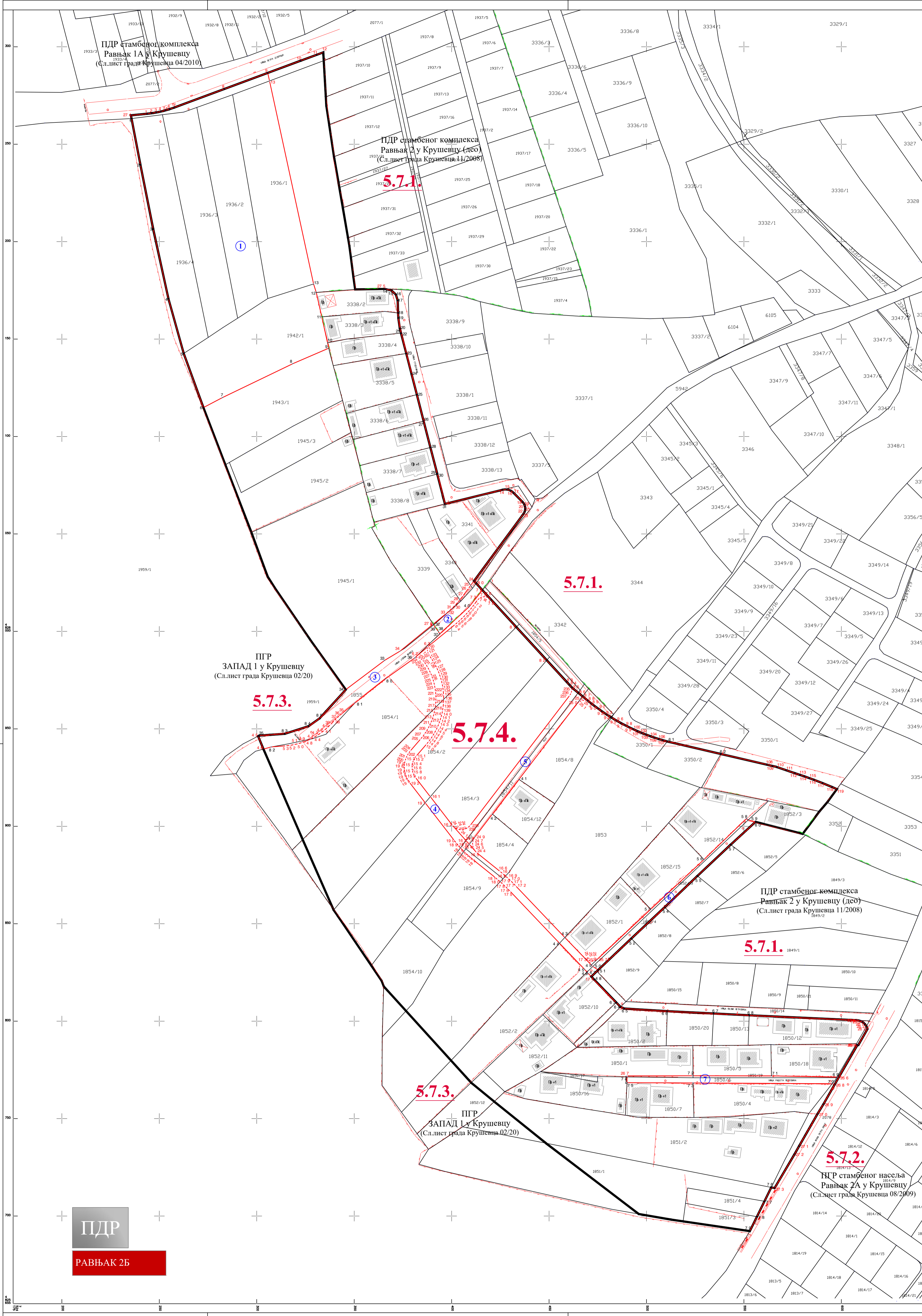
ГРАД КРУШЕВАЦ



положај планског подручја
у односу на план вишег рада



0m 50m



ЛЕГЕНДА

- Граница плана
- Граница катастарске општине
- Граница катастарске парцеле
- Фактичко стање
- Граница површина јавне намене
- Ознака новоформиране грађевинске парцеле јавне намене
- Ознаке новопроектованих тачака
- Ознаке катастарских тачака које задржавају координате

ОБЕРАВА
СКУПШТИНА
ГРАДА КРУШЕВЦА
ПРЕДСЕДНИК:

ЈАВНО ПРЕДУЗЕЋЕ ЗА УРБАНИЗАМ И ПРОЈЕКТОВАЊЕ КРУШЕВАЦ

ПЛАН ДЕТАЉНЕ РЕГУЛАЦИЈЕ "РАВЊАК 2Б" У КРУШЕВЦУ


графички прилог:
АНАЛИТИЧКО-ГЕОДЕТСКИ ЕЛЕМЕНТИ
ЗА ПРЕНОС НА ТЕРЕН

руководилац израде:
одговорни урбаниста:
Лидија Богвићевић, дипл.инж.арх.

израда: "ГЕОУРБАН" ДОО
обрађивач:
Милица Дивац, мастер геод.инж.
директор:
Милица Дивац, мастер геод.инж.

размера: 1:1000
Сл.лист града Крушевца бр.: 6/2024
лист: 05

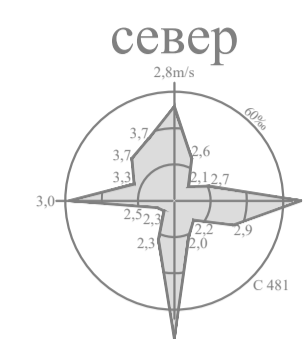
ПДР
РАВЊАК 2Б



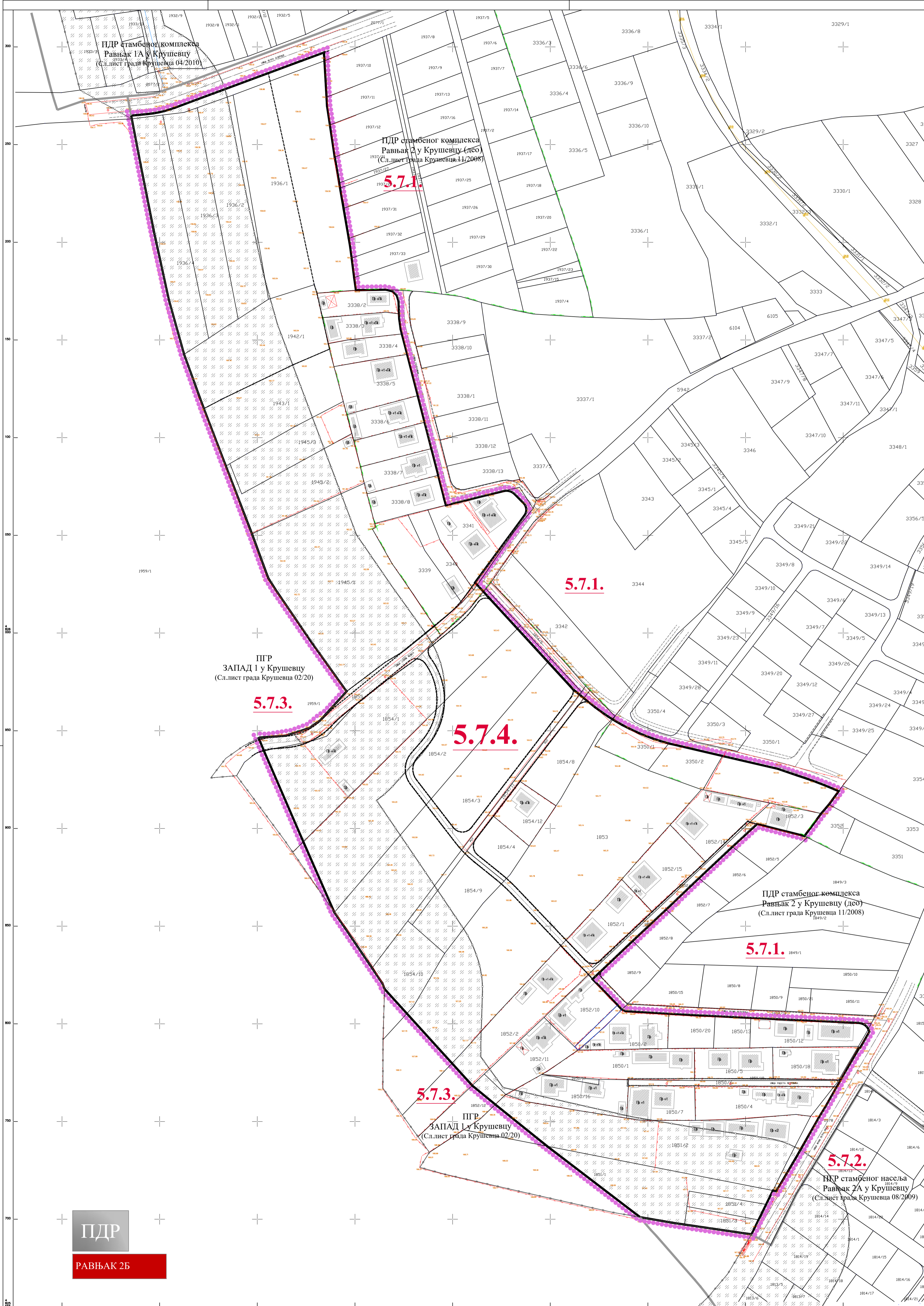
ГРАД КРУШЕВАЦ



положај планског подручја
у односу на план вишег рада



0m 50m



ЛЕГЕНДА

- Граница плана
- Граница катастарске парцеле
- Граница катастарске општине
- Фактичко стање
- Граница тангентних планова
- Ознака урбанистичких подцелина
- Улица у насељу -планирана
- Прилазни пут -планиран
- Приватни пролаз
- Улица у насељу -планирана ПДР-ом Равњак 2
- Хидротехничка инфраструктура
- Водовод - постојећи
- Канализација отпадних вода -постојећа

ОБЕРАВА
СКУПШТИНА
ГРАДА КРУШЕВАЦА

ПРЕДСЕДНИК:

ЈАВНО ПРЕДУЗЕЋЕ ЗА УРБАНИЗАМ И ПРОЈЕКТОВАЊЕ КРУШЕВАЦ

ПЛАН ДЕТАЉНЕ РЕГУЛАЦИЈЕ "РАВЊАК 2Б" У КРУШЕВЦУ

графички прилог:

ПЛАН ХИДРОТЕХНИЧКЕ ИНФРАСТРУКТУРЕ

руководилац израде:

одговорни урбаниста:
Љидија Богићевић, дипл.инж.арх.

одговорни урбаниста:

хидротехничка инфраструктура:
Славица Николић, дипл.грађ.инж.


размера:
1:1000

Сл.лист града Крушевца бр.:
6/2024

лист:
06

ПДР

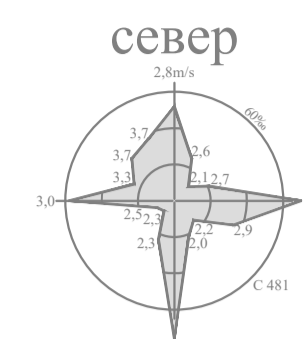
РАВЊАК 2Б



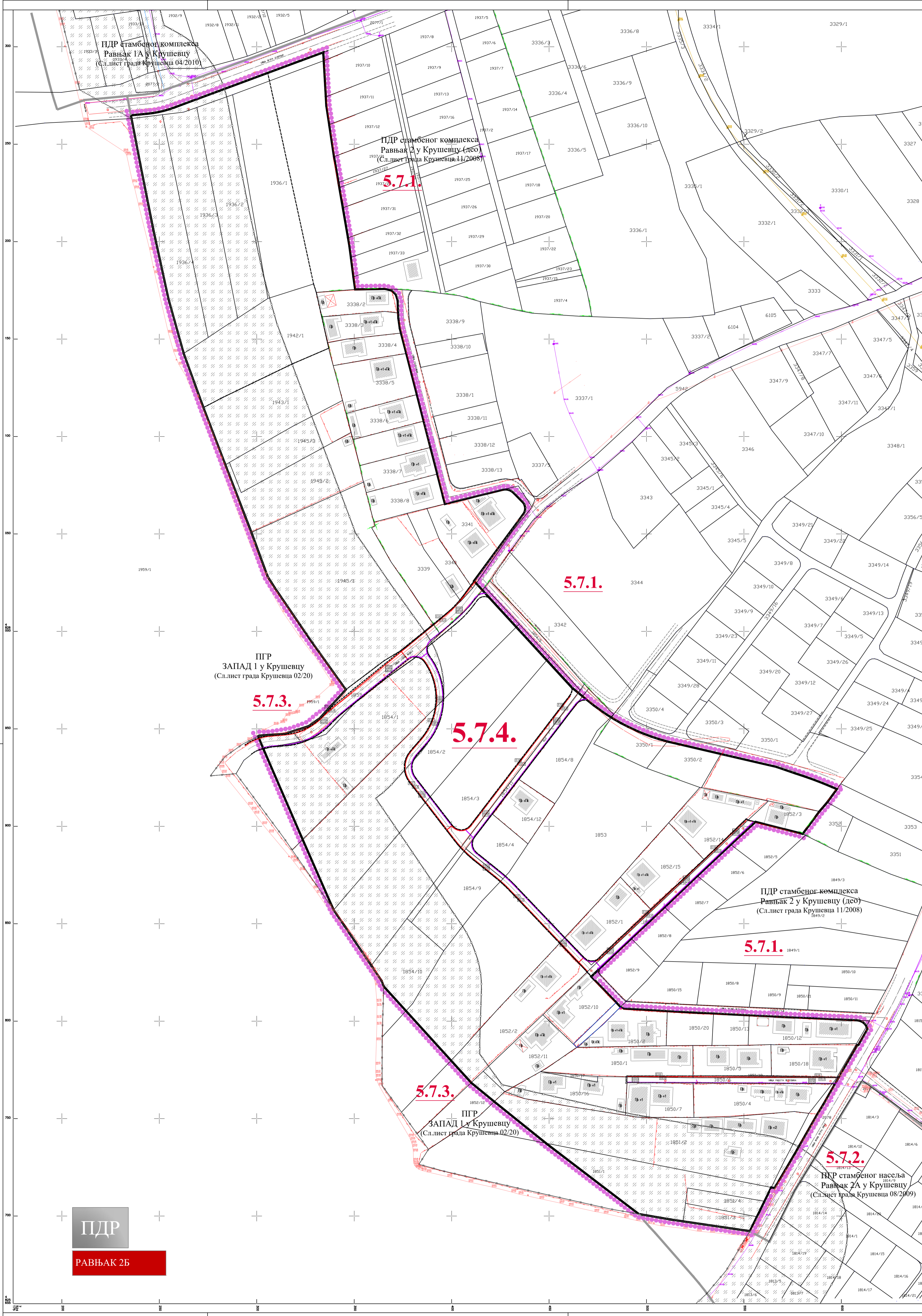
ГРАД КРУШЕВАЦ



положај планског подручја
у односу на план вишег рада



0m 50m



ЛЕГЕНДА

- Граница плана
- Граница катастарске парцеле
- Граница катастарске општине
- Фактичко стање
- Граница тангентних планова
- 5.7.4. Ознака урбанистичких поцелина
- Улица у насељу -планирана
- Прилазни пут -планиран
- Приватни пролаз
- Улица у насељу -планирана ПДР-ом Равњак 2
- Електроенергетика**
- Електроенергетски водови постојећи
- Подземни кабловски водови 10kV и 1kV - новопланирани
- Телекомуникациона инфраструктура**
- ТК вод - кабловска канализација - постојећи
- ТК вод - кабловска канализација, оптички кабл - планирани

ОБЕРАВА
СКУПШТИНА
ГРАДА КРУШЕВЦА

ПРЕДСЕДНИК:



ЈАВНО ПРЕДУЗЕЋЕ ЗА УРБАНИЗАМ И ПРОЈЕКТОВАЊЕ КРУШЕВАЦ

ПЛАН ДЕТАЉНЕ РЕГУЛАЦИЈЕ "РАВЊАК 2Б" У КРУШЕВЦУ

графички прилог:
**ПЛАН ЕЛЕКТРОЕНЕРГЕТИКЕ И
ТЕЛЕКОМУНИКАЦИОНЕ ИНФРАСТРУКТУРЕ**

руководилац израде:
одговорни урбаниста:
Лидија Богићевић, дипл.инж.арх.


одговорни урбаниста:
електроенергетика:
Драгослав Ж.Радојевић, дипл.инж.ел.
телекомуникациона инфраструктура:
Слободан Николић, дипл.инж.ел.

размера:
1:1000

Сл.лист града Крушевца бр.:
6/2024

07

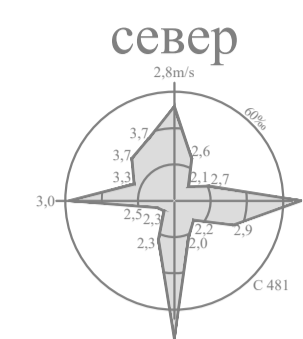
ПДР
РАВЊАК 2Б



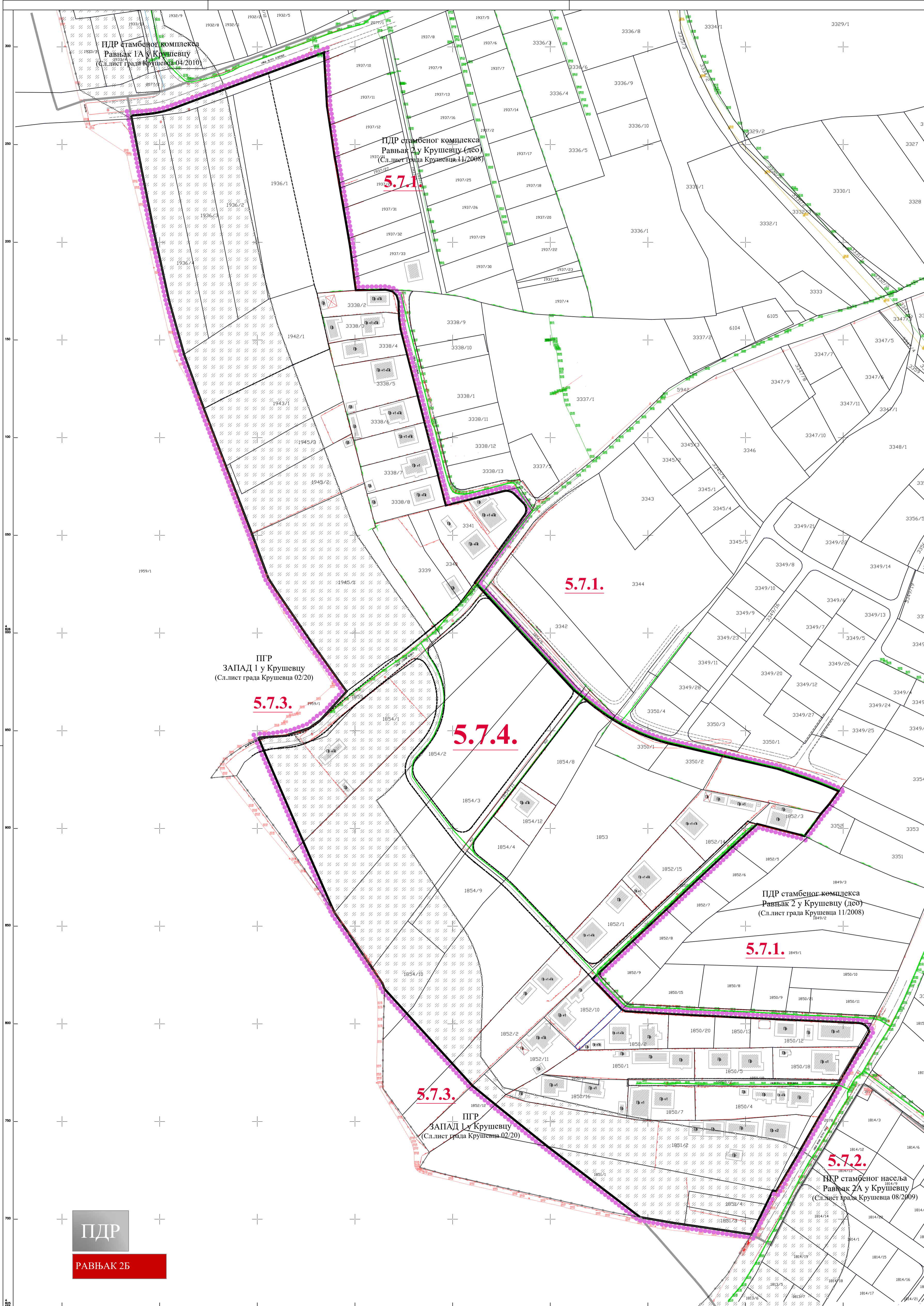
ГРАД КРУШЕВАЦ



положај планског подручја
у односу на план вишег рада



0m 50m



ЛЕГЕНДА

- Граница плана
- Граница катастарске парцеле
- Граница катастарске општине
- Фактичко стање
- Граница тангентних планова
- Ознака урбанистичких подцелина
- Улица у насељу -планирана
- Прилазни пут -планиран
- Приватни пролаз
- Улица у насељу -планирана ПДР-ом Равњак 2
- Енергофлуиди**
- Гасовод постојећи
- Гасовод ниског притиска-планирани

ОБЕРАВА
СКУПШТИНА
ГРАДА КРУШЕВЦА

ПРЕДСЕДНИК



ЈАВНО ПРЕДУЗЕЋЕ ЗА УРБАНИЗАМ И ПРОЈЕКТОВАЊЕ КРУШЕВАЦ

ПЛАН ДЕТАЉНЕ РЕГУЛАЦИЈЕ "РАВЊАК 2Б" У КРУШЕВЦУ

графички прилог:
ПЛАН ЕНЕРГОФЛУИДА

руководилац израде:
одговорни урбаниста:
Лидија Богичевић, дипл.инж.арх.

сарадник:
енергофлуиди:
Миљан Марковић, инж.маш.

размера:
1:1000

Сл.лист града Крушевца бр.:
6/2024

лист:
08