



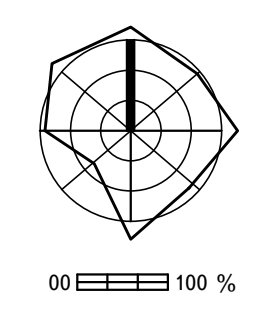
ЛЕГЕНДА :

ОЗНАКЕ:

	граница подручја обухваћеног планом
	јавно земљиште
	новоформиране парцеле јавног земљишта

НАМЕНА ПОВРШИНА:

	јавно земљиште
	остало грађевинско земљиште







израдио: СО Крушевац	планерска организација: ДИРЕКЦИЈА ЗА УРБАНИЗАМ И ИЗГРАДЊУ КРУШЕВАЦ
План детаљне регулације стамбеног комплекса "Равњак 3 А" у Крушевцу	
одговорни планер: Даница Дељанин, дипл.инж.арх.	позиција цртежа у плану:
сарданис: Дејан Терзић, инж.геод.	држ. бр. 6
цртач: ПЛАН ЈАВНОГ И ОСТАЛОГ ГРАЂЕВИНСКОГ ЗЕМЉИШТА СА ПАРЦЕЛАЦИЈОМ ЈАВНОГ ЗЕМЉИШТА	датум: август 2008.г.
размер: ОР 1:1000	00 10 м



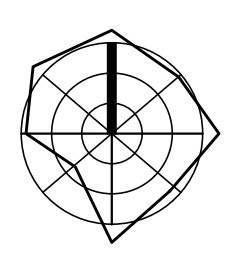
ГЕНЕРАЛНИ ПЛАН
КРУШЕВАЦ 2021

ЛЕГЕНДА :



ГРАНИЦЕ
 граница подручја обухваћеног планом

ЈАВНО ЗЕМЉИШТЕ
 јавно земљиште
 катастарске тачке које задржавају своје координате
 координате нових тачака (парцелација јавних површина)

— елементи јавног земљишта преузети из ПДР-а улице Стевана Сремца
 — катастарске тачке које задржавају своје координате одређене ПДР-ом улице Стевана Сремца
 — елементи јавног земљишта преузети из ПДР-а Равњак 1Б
 — катастарске тачке које задржавају своје координате одређене ПДР-ом Равњак 1Б
 — елементи јавног земљишта преузети из ПДР-а Равњак 2
 — катастарске тачке које задржавају своје координате одређене ПДР-ом Равњак 2
 — елементи јавног земљишта преузети из ПДР-а Ц.Лазара са контактним зонама



00 100 %

извршилац: СО Крушевац	планска организација:  ДИРЕКЦИЈА ЗА УРБАНИЗАМ И ИЗГРАДЊУ КРУШЕВАЦ
План детаљне регулације стамбеног комплекса "Равњак 3 А" у Крушевцу	
одговорни планер: Даница Дељанин, дипл.инж.арх.	позиција цртежа у плану: 
сарданин: Дејан Терзић, инж.геод.	држ. бр. 7
напомена: ПЛАН ЈАВНОГ И ОСТАЛОГ ГРАЂЕВИНСКОГ ЗЕМЉИШТА СА ЕЛЕМЕНТИМА ЗА ПРЕНОС НА ТЕРЕН	
штампано: ОР 1:1000	датум: август 2008.г.