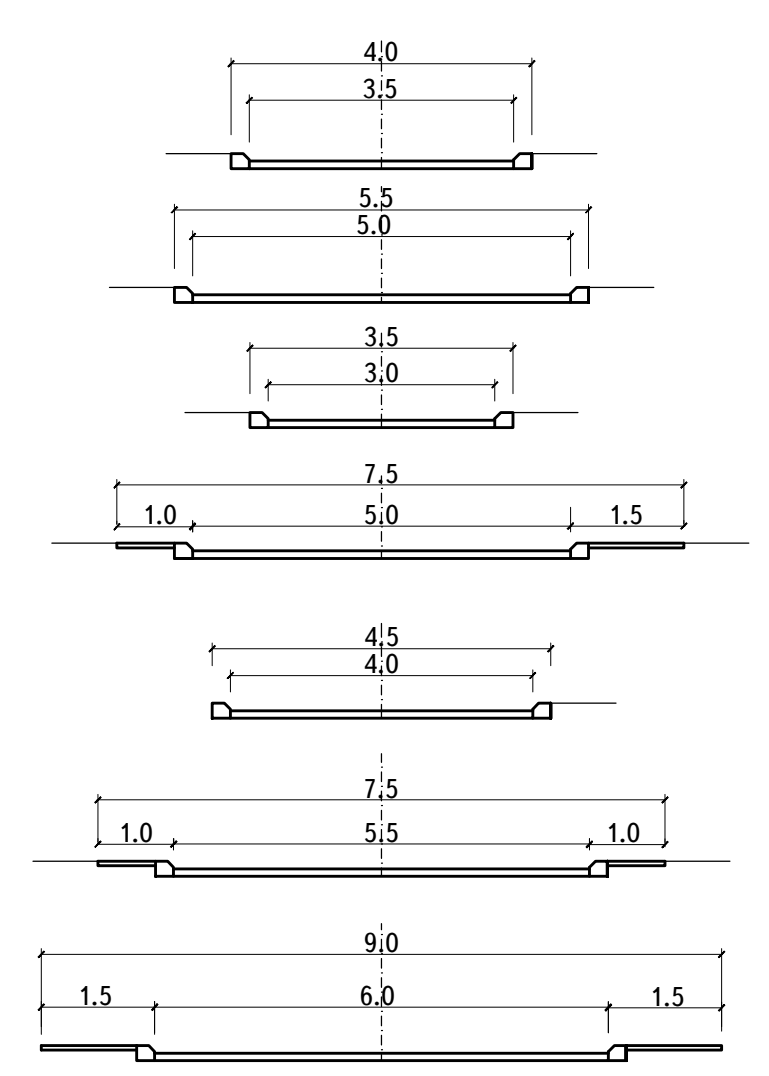


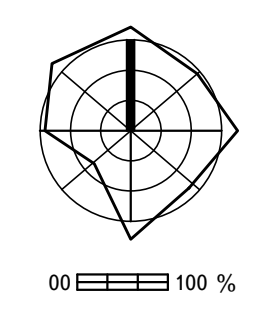


ПРОФИЛИ САОБРАЋАЈНИЦА
 карактеристични попречни пресек

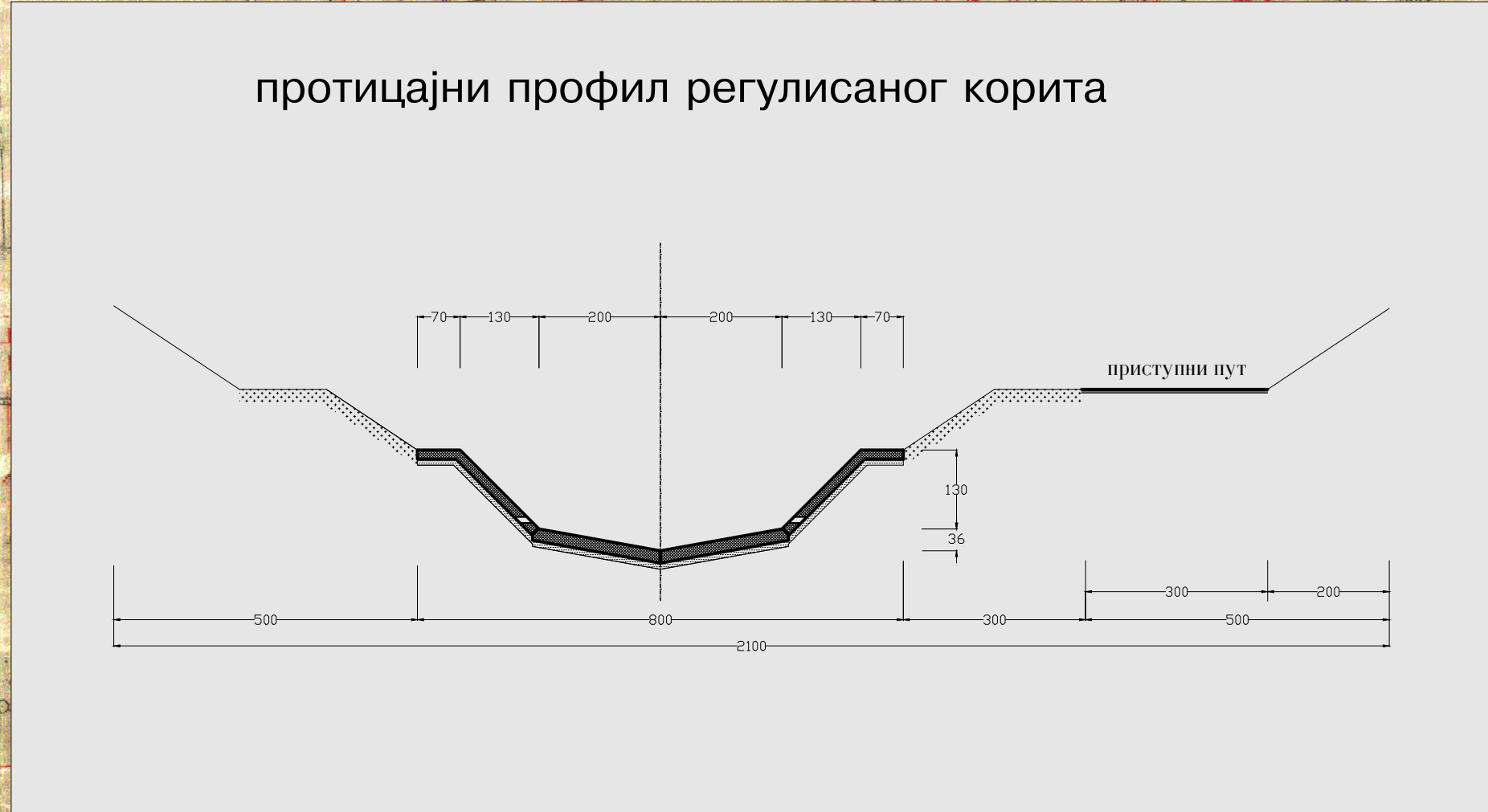
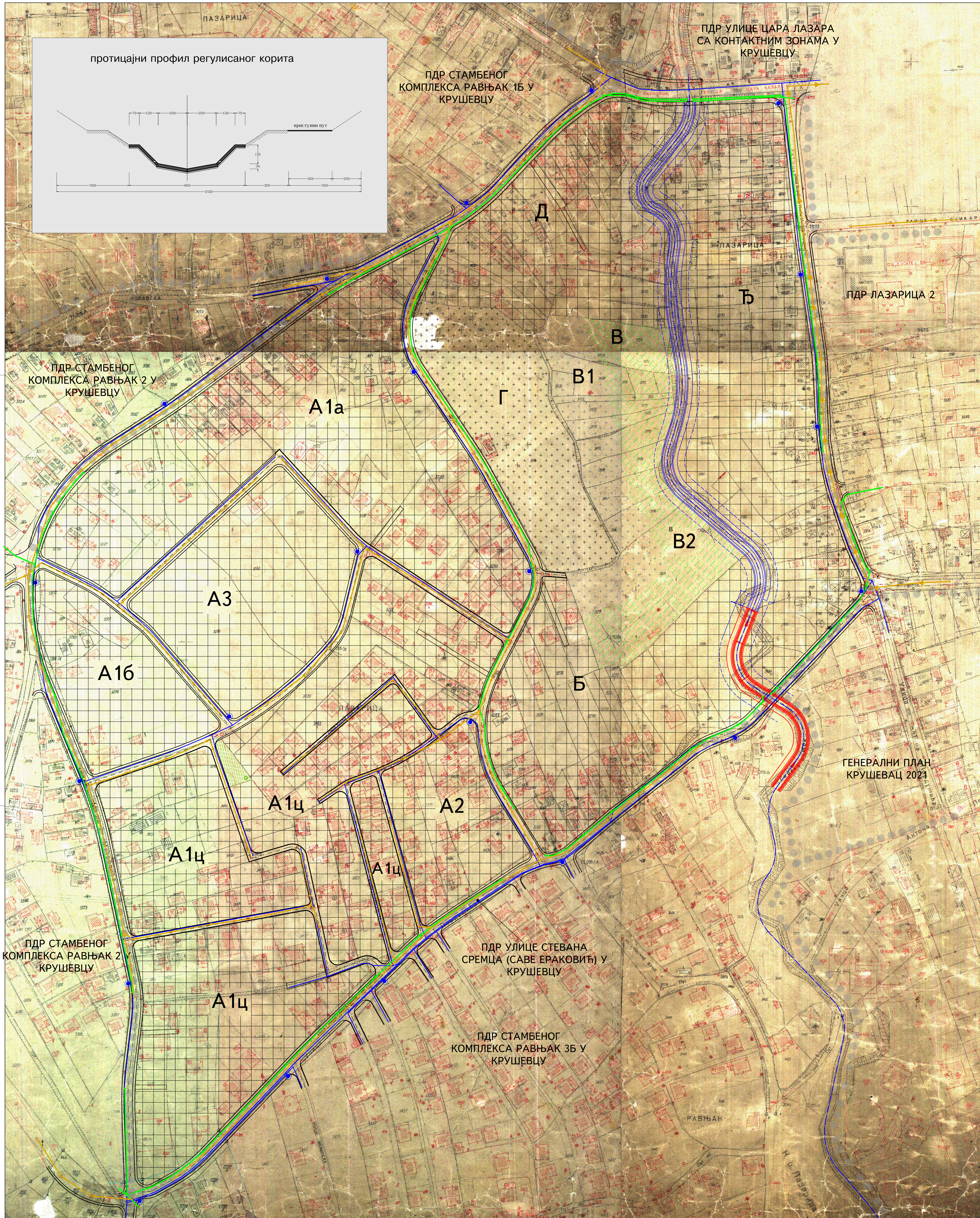


ЛЕГЕНДА:

- ОЗНАКЕ:**
- граница подручја обухваћеног планом
 - граница катастарске парцеле
 - фактичко стање
 - граница катастарске општине
 - саобраћајнице
 - грађевинска линија
 - регулациона линија
 - 163.50 висинска кота
 - 031 осовинска тачка



извршилац: СО Крушевац	планерска организација: ДИРЕКЦИЈА ЗА УРБАНИЗАМ И ИЗГРАДЊУ КРУШЕВАЦ
План детаљне регулације стамбеног комплекса "Равњак 3 А" у Крушевцу	
одговорни планер: Даница Дељанин, дипл.инж.арх. Звонимир Игњатовић, дипл.инж.граф. Предраг Арсић, дипл.инж.саобр. Милан Јовановић, дипл.инж.граф.	позиција цртежа у плану:
цртеж: ПЛАН САОБРАЋАЈНИЦА СА РЕГУЛАЦИЈОМ И НИВЕЛАЦИЈОМ	држ. бр. _____ шт. бр. 8
размер: ОР 1:1000	датум: август 2008.г.



ЛЕГЕНДА:

ОЗНАКЕ:

- граница подручја обухваћеног планом
- граница катастарске парцеле
- фактичко стање
- граница катастарске општине
- саобраћајнице

НАМЕНА ПОВРШИНА:

- породично становање густине 100 до 200ст
- Лазаричко гробље
- заштитно зеленило
- Гарски поток
- планирано проширење гробља
- регулација потока у зони моста-урбанистичка обавеза
- уређено зеленило
- дрво запис

ЛЕГЕНДА ХИДРОТЕХНИЧКИХ ИНСТАЛАЦИЈА:

ПОСТОЈЕЋЕ:

- постојећа водоводна мрежа
- постојећа фекална канализациона мрежа
- постојећа атмосферска канализациона мрежа

НОВОПЛАНИРАНО:

- новопланирана водоводна мрежа
- новопланирана фекална канализациона мрежа
- новопланирана атмосферска канализациона мрежа
- улив новопланиране атмосферске канализације у Гарски поток
- новопланирани надземни хидрант

извршилац: СО Крушевац

планирска организација: ДИРЕКЦИЈА ЗА УРБАНИЗАМ И ИЗГРАДЊУ КРУШЕВАЦ

План детаљне регулације стамбеног комплекса "Равњак 3 А" у Крушевцу

одговорни планер: Даница Деланин, дипл.инж.арх.

сарадник: Здравко Јовановић, дипл.инж.грађ.

цртеж: ПЛАН ХИДРОТЕХНИЧКИХ ИНСТАЛАЦИЈА

лист бр.: 9

размер: ОР 1:1000

датум: август 2008.г.