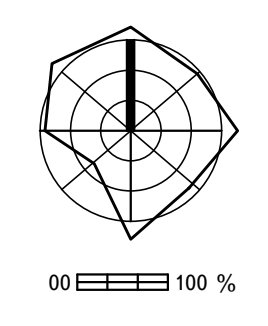


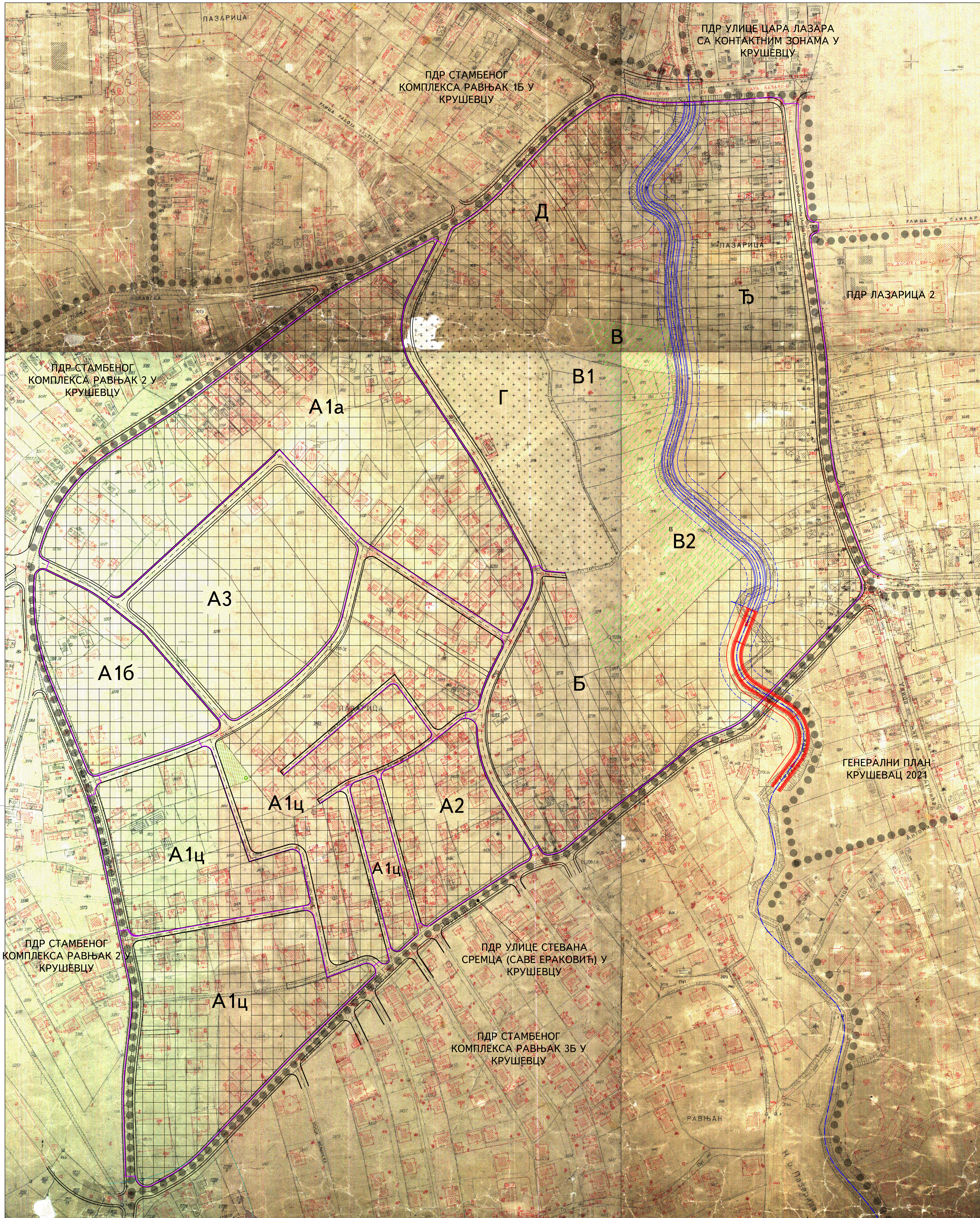
ЛЕГЕНДА:

- ОЗНАКЕ:
- граница подручја обухваћеног планом
  - граница катастарске парцеле
  - фактичко стање
  - граница катастарске општине
  - саобраћајнице

- НАМЕНА ПОВРШИНА:
- породично становање густине 100 до 200ст
  - Лазаричко гробље
  - заштитно зеленило
  - Гарски поток
  - планирано проширење гробља
  - регулација потока у зони моста-урбанистичка обавеза
  - уређено зеленило
  - дрво запис
  - ТРАСА ЕЛЕКТРОЕНЕРГЕТСКИХ ВОДОВА



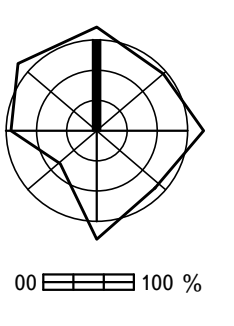
израдио: СО Крушевац	планерска организација: ДИРЕКЦИЈА ЗА УРБАНИЗАМ И ИЗГРАДЊУ КРУШЕВАЦ
План детаљне регулације стамбеног комплекса "Равњак 3 А" у Крушевцу	
одговорни планер: Драгослав Радојевић, дипл.ел.инг., саздао:	позиција цртежа у плану: 
цртеж: <b>ПЛАН ЕЛЕКТРОЕНЕРГЕТИКЕ</b>	држ. бр. <b>10</b>
размер: ОР 1:1000	датум: август 2008.г.



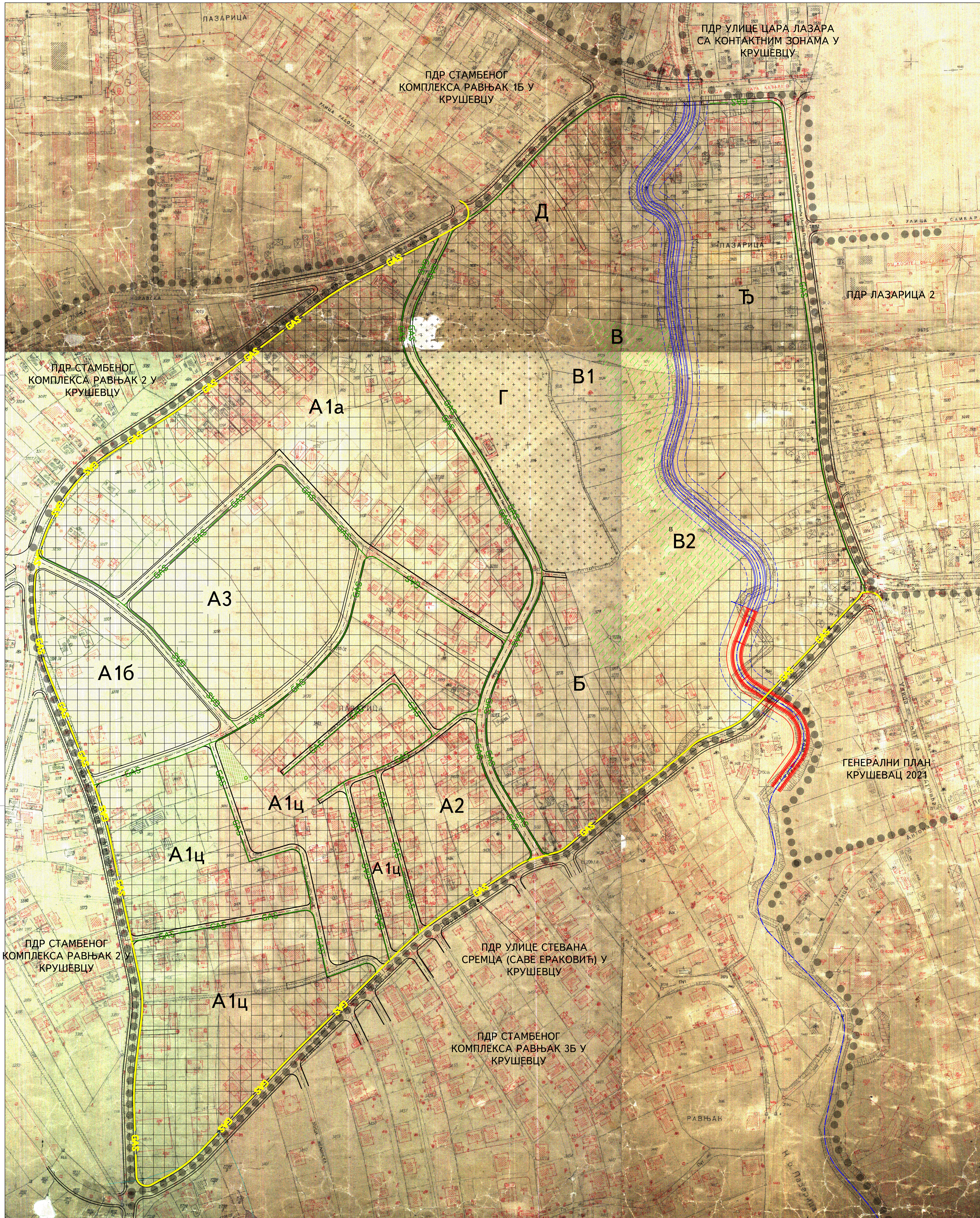
ЛЕГЕНДА:

- ОЗНАКЕ:
- граница подручја обухваћеног планом
  - граница катастарске парцеле
  - фактичко стање
  - граница катастарске општине
  - саобраћајнице

- НАМЕНА ПОВРШИНА:
- породично становање густине 100 до 200ст
  - Лазаричко гробље
  - заштитно зеленило
  - Гарски поток
  - планирано проширење гробља
  - регулација потока у зони моста-урбанистичка обавеза
  - уређено зеленило
  - дрво запис
  - ТРАСА ТТ МРЕЖЕ



извршилац: СО Крушевац		планерска организација: ДИРЕКЦИЈА ЗА УРБАНИЗАМ И ИЗГРАДЊУ КРУШЕВАЦ	
План детаљне регулације стамбеног комплекса "Равњак 3 А" у Крушевцу			
одговорни планер: Драгослав Радојевић, дипл.ел.инг.		позиција цртежа у плану: 	
цртеж: ПЛАН ТТ МРЕЖЕ		лист бр.: 11	
датум: август 2008.г.		масштаб: 00 ————— 10 м	

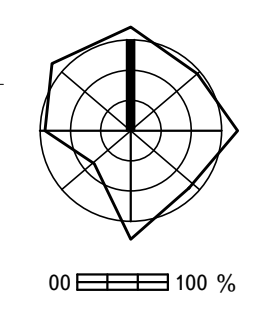


ЛЕГЕНДА:

- ОЗНАКЕ:
- граница подручја обухваћеног планом
  - граница катастарске парцеле
  - фактичко стање
  - граница катастарске општине
  - саобраћајнице

- НАМЕНА ПОВРШИНА:
- породично становање густине 100 до 200ст
  - Лазаричко гробље
  - заштитно зеленило
  - Гарски поток
  - планирано проширење гробља
  - регулација потока у зони моста-урбанистичка обавеза
  - уређено зеленило
  - дрво запис

- гасоводни прстен „ЛАЗАРИЦА“ ПЕ  $\phi 125 \times 10 \text{мм}$
- дистрибутивни гасовод „ЛАЗАРИЦА“ ПЕ  $\phi 40 \times 3.7 \text{мм}$



извршила: СО Крушевац  
 планска организација: ИРЕКЦИЈА ЗА УРБАНИЗАМ И ИЗГРАДЊУ КРУШЕВАЦ

назив: План детаљне регулације стамбеног комплекса "Равњак 3 А" у Крушевцу

извршила: Миодраг Шливић, дипл.маш.инж.  
 сарадник: \_\_\_\_\_

назив: ДИСТРИБУТИВНА ГАСОВДНА МРЕЖА  
 лист бр.: 12

штампано: \_\_\_\_\_  
 датум: август 2008.г.