

ЛЕГЕНДА

- | | |
|---|--|
| <ul style="list-style-type: none"> граница плана детаљне регулације граница грађевинског подручја граница катастарских општина граница катастарске парцеле фактичко стање граница целина појас регулације реке Расине | <ul style="list-style-type: none"> Река Расина - водоток I реда - регулисано корито реке Река Расина - водоток I реда - нерегулисано корито реке "Брађински јаз" - нерегулисани поток |
| <ul style="list-style-type: none"> граница целина појас регулације реке Расине | <ul style="list-style-type: none"> државни пут III реда бр.215 државни пут IБ реда бр.38 државни пут IIБ реда бр.415 саобраћајнице паркинг простори пешачка стаза (кеј) пољске пешачке стазе |
| <ul style="list-style-type: none"> парк (уређене зелене површине) привредне делатности становање (породично) спорт и рекреација на отвореном неизграђено грађевинско земљиште | <ul style="list-style-type: none"> траса водовода траса атмосферске канализације траса електро водова траса ТТ водова траса гасовода |
| <ul style="list-style-type: none"> пољопривредно земљиште (њиве, воћњаци ливаде, утрине) самоникле шуме (енклаве растина и дрвећа, врбаци) | <ul style="list-style-type: none"> траса водовода траса атмосферске канализације траса електро водова траса ТТ водова траса гасовода |

**ПЛАН ДЕТАЉНЕ РЕГУЛАЦИЈЕ
"СПОРТСКО РЕКРЕАТИВНИ ЦЕНТАР
РАСИНА" У КРУШЕВЦУ**

графички прилог:




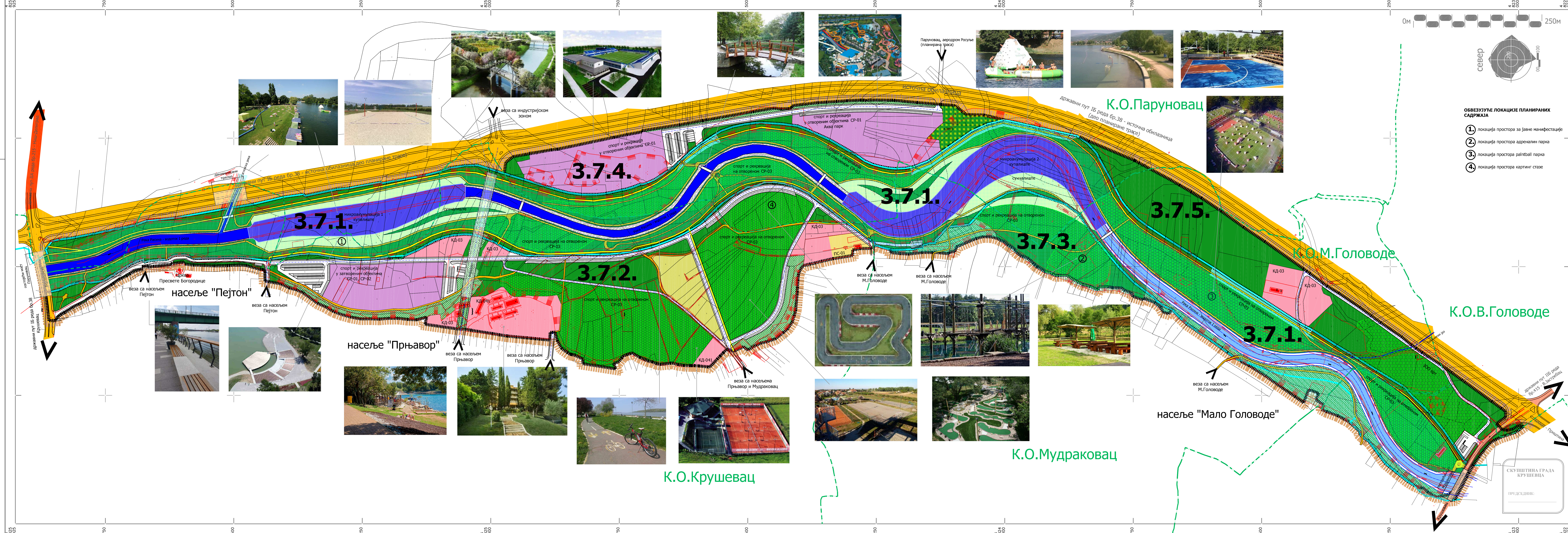
ПОСТОЈЕЋЕ СТАЊЕ

одговорни урбаниста:

Гордана Недељковић, дипл.инж.арх. _____
 Лидија Богићевић, дипл.инж.арх. _____

размера: **1 : 2500** Сл. лист Града Крушевца **4/2018** лист: **1**

СКУПШТИНА ГРАДА
КРУШЕВЦА
ПРЕДСЕДНИК



ЛЕГЕНДА

граница плана детаљне регулације= граница грађ.подручја
 граница целина
 граница катастарске парцеле
 фактичко стање
 граница катастарских општина

ВОДНО ЗЕМЉИШТЕ

појас регулације реке Расине
 водно земљиште - (инундациони појас=појас експроприације)
 Река Расина - водоток 1 реда - регулисано корито реке
 Река Расина - водоток 1 реда - планирана регулација корита реке
 микрокумулација - кулиштите
 планирани одбранбени бедем
 планирани хидротехнички објекат

3.7.1. ознака урбанистичке целине

ГРАЂЕВИНСКО ЗЕМЉИШТЕ

парк (уређене зелене површине)
 спорт и рекреација на отвореном
 сунчалиште
 спорт и рекреација у затвореним и отвореним објектима
 комерцијалне делатности
 становање (породично)
 комуналне делатности
 камп
 ЗОО-врт
 заштитно зеленило

САОБРАЋАЈНА ИНФРАСТРУКТУРА

државни пут IА реда бр.215
 државни пут IБ реда бр.38
 државни пут IБ реда бр.415
 саобраћајнице
 паркинг простори
 примарне пешачка стаза
 бициклистичке стазе
 вијадукт

ПЛАН ДЕТАЉНЕ РЕГУЛАЦИЈЕ СПОРТСКО РЕКРЕАТИВНИ ЦЕНТАР РАСИНА У КРУШЕВЦУ

графички прилог:

ПЛАН ДЕТАЉНЕ НАМЕНЕ ПОВРШИНА

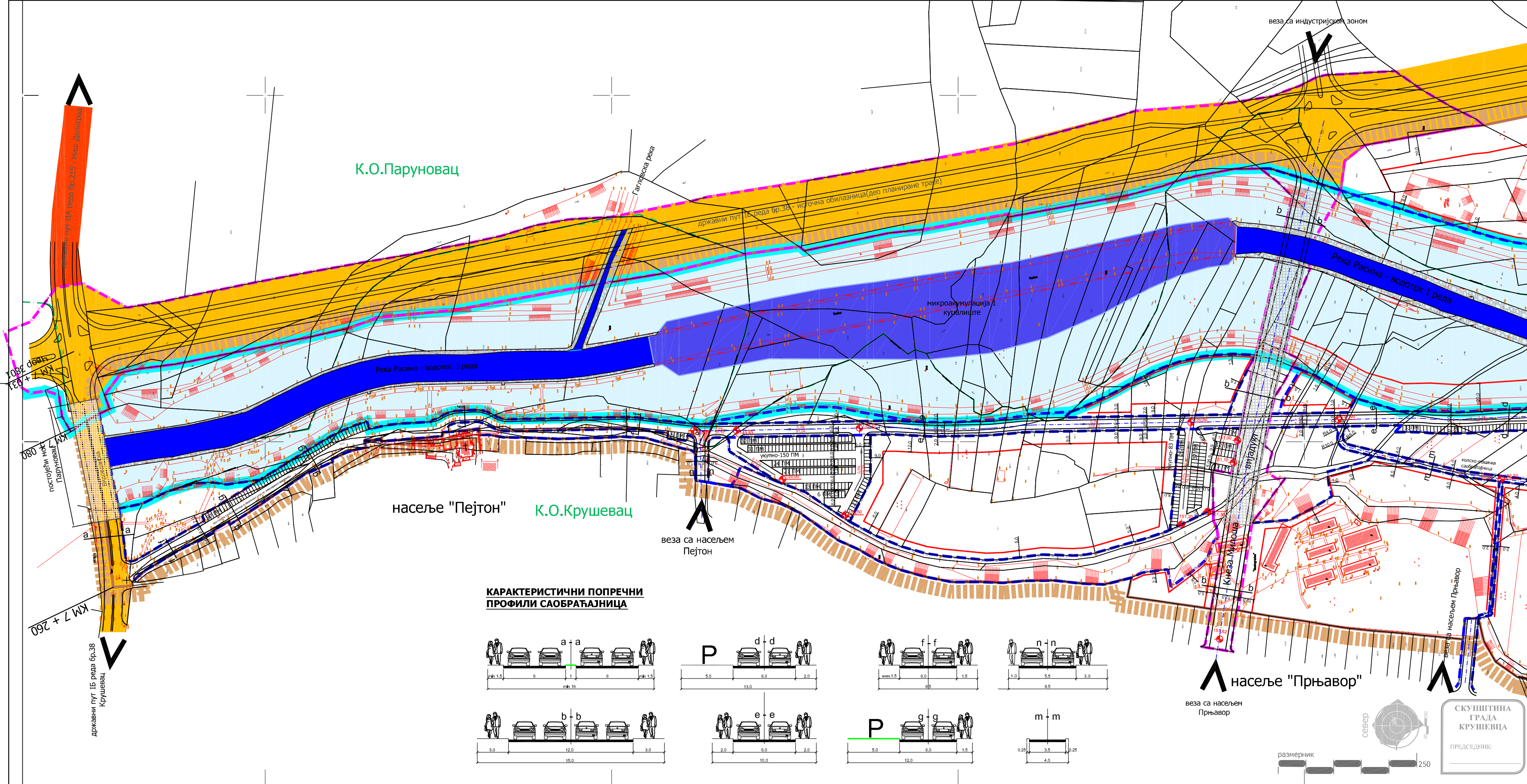
одговорни урбаниста:

Гордана Недељковић, дипл.инж.арх. _____

Лидија Богићевић, дипл.инж.арх. _____

размера: **1 : 2500** Сл. лист Града Крушевца **4/2018** лист: **2**

СКУПШТИНА ГРАДА КРУШЕВЦА
ПРЕДСЕДНИК: _____



ЛЕГЕНДА

- граница обухвата плана плана
 - граница катастарске парцеле
 - граница катастарске општине
 - водно земљиште - појас регулације реке Расине (инундациони појас=појас експропријације)
 - регулација реке Расине
 - регулациона линија
 - регулациона линија источне обилазнице (преузето из ПДР-а "Источна обилазница (од Паруновачког моста до Ул.Кнеза Милоша) и наставак Ул.Кнеза Милоша" у Крушевцу
 - грађевинска линија
- САОБРАЋАЈНА ИНФРАСТРУКТУРА**
- државни пут IIА реда бр.215
 - државни пут IБ реда бр.38
 - саобраћајнице
 - паркинг простори
 - нивелационе коте раскрсница
 - подужни падови
 - ознаке карактеристичних попречних профила саобраћајница

ПЛАН ДЕТАЉНЕ РЕГУЛАЦИЈЕ "СПОРТСКО РЕКРЕАТИВНИ ЦЕНТАР РАСИНА" У КРУШЕВЦУ

графички прилог:

УРБАНИСТИЧКА РЕГУЛАЦИЈА И НИВЕЛАЦИЈА СА САОБРАЋАЈНИМ РЕШЕЊЕМ

руководилац израде-одговорни урбаниста:

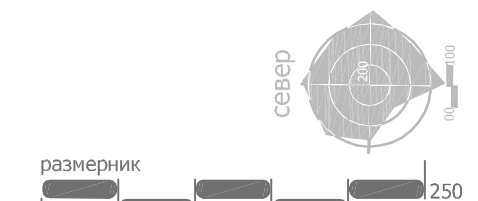
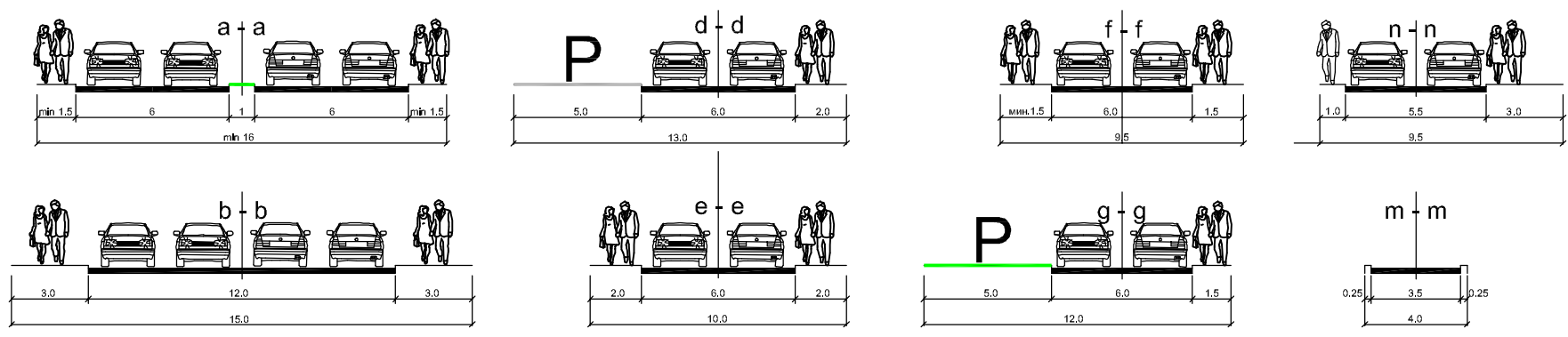
Гордана Недељковић, дипл.инж.арх. _____
Лидија Богићевић, дипл.инж.арх. _____

сарадник:

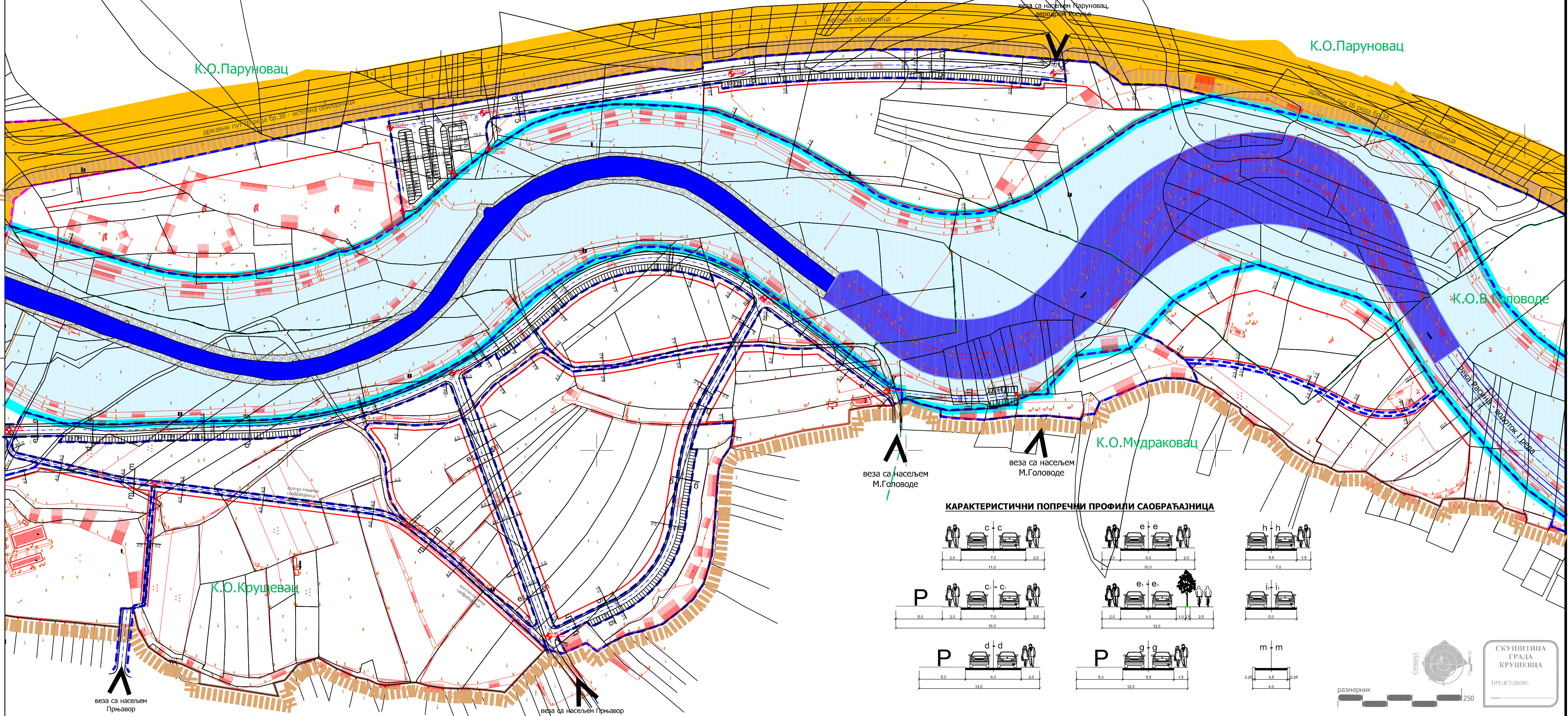
Предраг Арсић, дипл.инж.саоб. _____
Милош Шелмић, дипл.инж.саоб. _____
Звонимир Игњатовић, дипл.инж.грађ. _____

размер: **1 : 1000** Сл.лист Града Крушевца **4/2018** лист **3.1.**









КАРАКТЕРИСТИЧНИ ПОПРЕЧНИ ПРОФИЛИ САОБРАЋАЈНИЦА





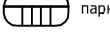
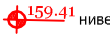


СКУПШТИНА ГРАДА КРУШЕВЦА
ПРЕДСЕДНИК: _____



ЛЕГЕНДА

-  граница обухвата плана
-  граница катастарске парцеле
-  граница катастарске општине
-  водно земљиште - појас регулације реке Расине (инундациони појас-појас експропријације)
-  регулација реке Расине
-  регулациона линија
-  регулациона линија источне обилазнице (преузето из ПДР-а "Источна обилазница (од Паруновског моста до Ул.Кнеза Милоша) и наставка Ул.Кнеза Милоша" у Крушевцу)
-  грађевинска линија

САОБРАЋАЈНА ИНФРАСТРУКТУРА

-  државни пут 1Б реда бр.38
-  саобраћајнице
-  паркинг простори
-  нивелационе коте раскрсница
-  подужни падови
-  ознаке карактеристичних попречних профила саобраћајница

**ПЛАН ДЕТАЛНЕ РЕГУЛАЦИЈЕ
"СПОРТСКО РЕКРЕАТИВНИ ЦЕНТАР РАСИНА"
У КРУШЕВЦУ**

графички прилог:

**УРБАНИСТИЧКА РЕГУЛАЦИЈА И НИВЕЛАЦИЈА
СА САОБРАЋАЈНИМ РЕШЕЊЕМ**

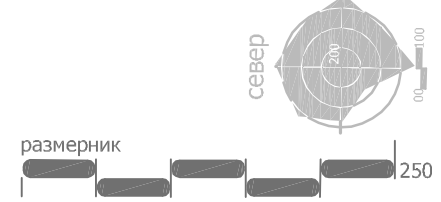
руководилац израде-одговорни урбаниста:

Гордана Недељковић, дипл.инж.арх. _____
 Лидија Богићевић, дипл.инж.арх. _____

сарадник:

Предраг Арсић, дипл.инж.саоб. _____
 Милош Шелмић, дипл.инж.саоб. _____
 Звонимир Игњатовић, дипл.инж.грађ. _____

СКУПШТИНА
ГРАДА
КРУШЕВЦА
ПРЕДСЕДНИК: _____



веза са насељем
М.Головоде

веза са насељем
М.Головоде

К.О.Мудраковац

К.О.Паруновац

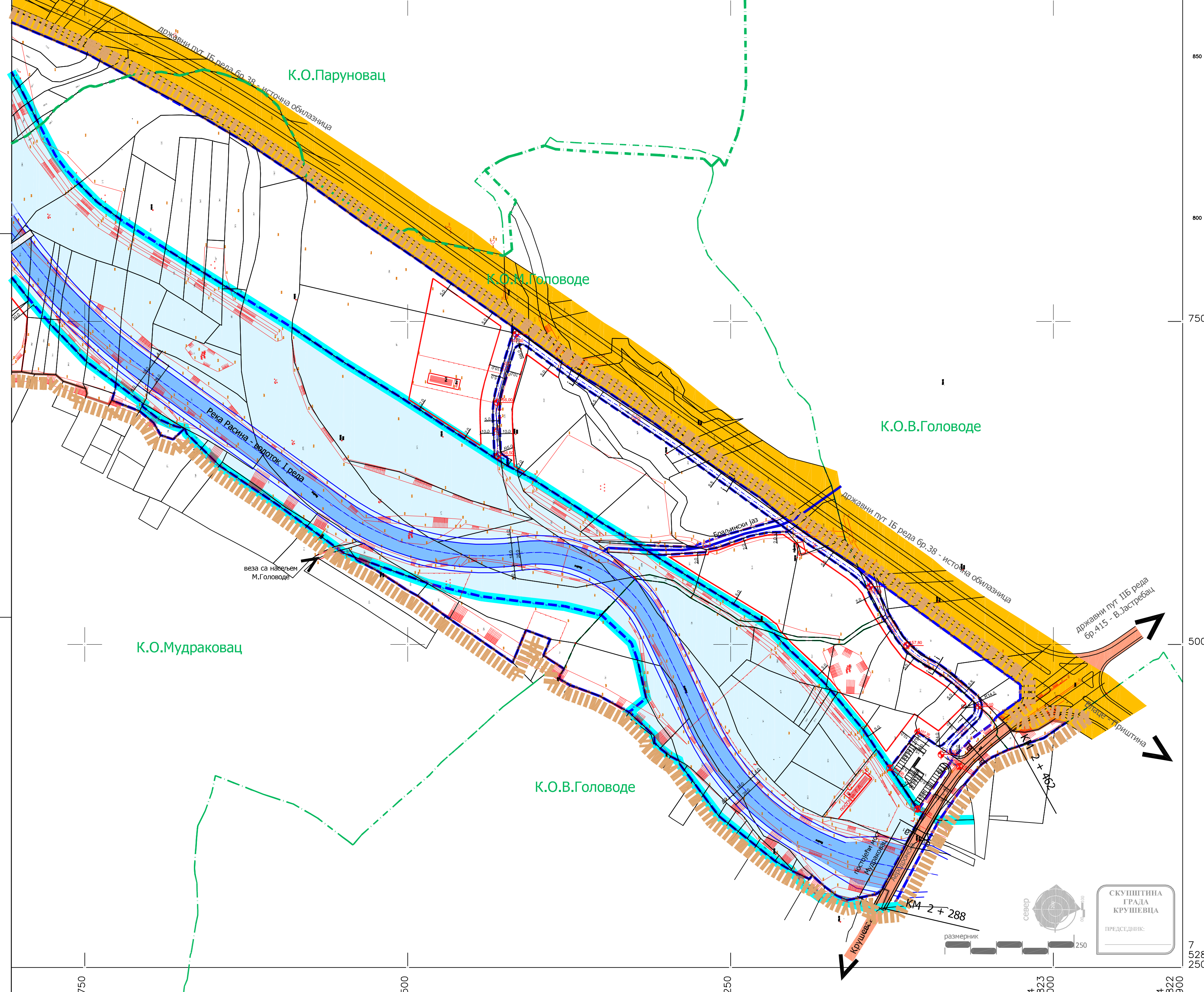
К.О.Паруновац

К.О.В.Головоде









К.О.Крушевац

веза са насељем
Прњавор








веза са насељем
Прњавор



ЛЕГЕНДА

-  граница обухвата плана плана
-  граница катастарске парцеле
-  граница катастарске општине
-  водно земљиште - појас регулације реке Расине (инундациони појас-појас експропријације)
-  регулација реке Расине
-  регулациона линија
-  регулациона линија источне обилазнице (преузето из ПДР-а "Источна обилазница (од Паруновачког моста до Ул.Кнеза Милоша) и наставка Ул.Кнеза Милоша" у Крушевцу
-  грађевинска линија

САОБРАЋАЈНА ИНФРАСТРУКТУРА

-  државни пут 15 реда бр. 38
-  државни пут 11Б реда бр. 415
-  саобраћајнице
-  паркинг простори
-  нивелационе коте раскрсница
-  подужни падови
-  ознаке карактеристичних попречних профила саобраћајница

КАРАКТЕРИСТИЧНИ ПОПРЕЧНИ ПРОФИЛИ САОБРАЋАЈНИЦА

**ПЛАН ДЕТАЛНЕ РЕГУЛАЦИЈЕ
"СПОРТСКИ РЕКРЕАТИВНИ ЦЕНТАР РАСИНА"
У КРУШЕВЦУ**

графички прилог:

**УРБАНИСТИЧКА РЕГУЛАЦИЈА И НИВЕЛАЦИЈА
СА САОБРАЋАЈНИМ РЕШЕЊЕМ**

руководилац израде-одговорни урбаниста:

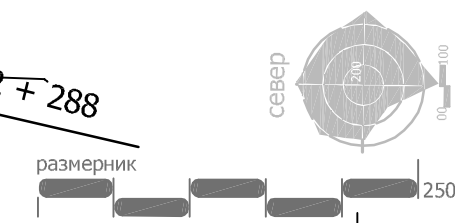
Гордана Недељковић, дипл.инж.арх. _____
 Лидија Богићевић, дипл.инж.арх. _____

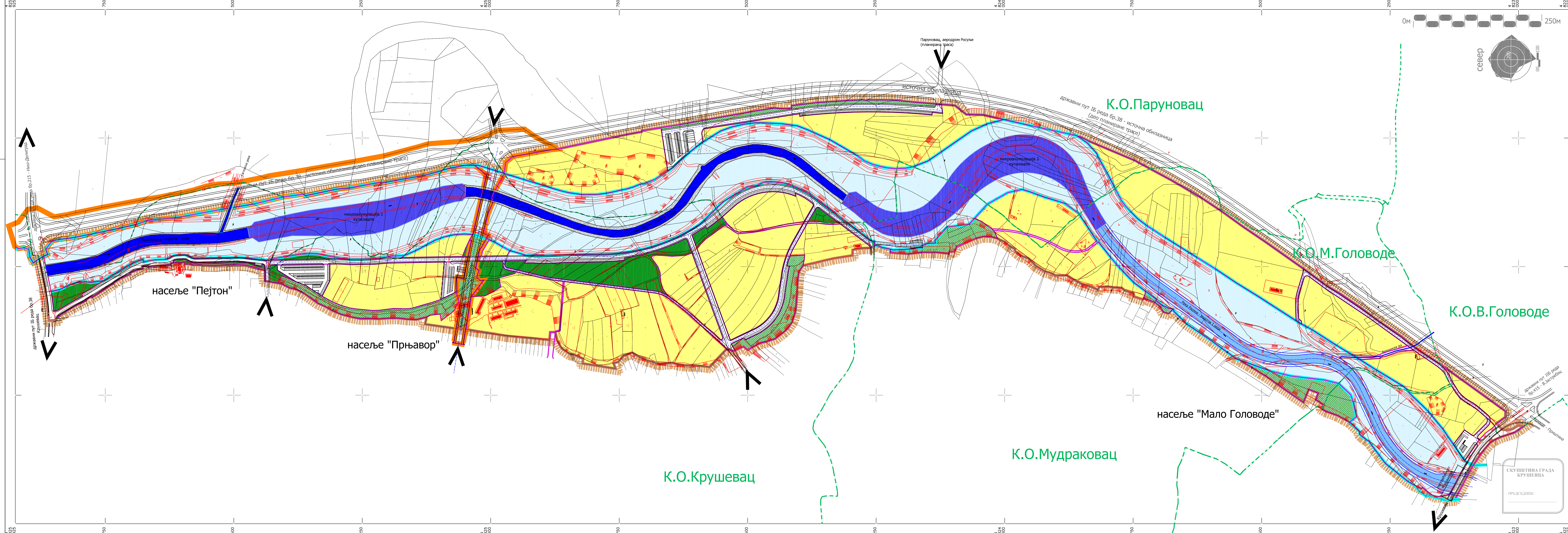
сарадник:

Предраг Арсић, дипл.инж.саоб. _____
 Милош Шелмић, дипл.инж.саоб. _____
 Звонимир Игњатовић, дипл.инж.граф. _____

размера: **1 : 1000** Сл.лист Града Крушевца **4/2018** лист: **3.3.**

СКУПШТИНА
ГРАДА
КРУШЕВЦА
ПРЕДСЕДНИК:





- ЛЕГЕНДА**
- граница плана детаљне регулације – граница грађ. подручја
 - граница катастарске парцеле
 - граница катастарских општина
- ПОВРШИНЕ ЈАВНЕ НАМЕНЕ**
- водно земљиште - појас регулације реке Расине (инундациони појас=појас експроприације)
 - јавне саобраћајне површине
 - парк - зеленило на јавним површинама
 - заштитно зеленило
 - Браљински јаз-хидротехнички објекат
 - примарне пешачке површине
- ПОВРШИНЕ ЗА ОСТАЛЕ НАМЕНЕ**
- површине одређене за остале намене
- ГРАНИЦЕ**
- граница површине јавне намене-појас регулације реке Расине
 - граница површине јавне намене - регулације дела источне обилазнице (преузето из ПДР-а "Источна обилазница (од Паруновачког моста до Ул.Кнеза Милоша) и наставак Ул.Кнеза Милоша" у Крушевцу
 - граница која раздваја површине одређене јавне намене од површина одређене за друге јавне намене и остале намене

**ПЛАН ДЕТАЉНЕ РЕГУЛАЦИЈЕ
СПОРТСКО РЕКРЕАТИВНИ ЦЕНТАР РАСИНА
У КРУШЕВЦУ**

графички прилог:

**ПЛАН ПОВРШИНА ЈАВНЕ
И ПОВРШИНА ЗА ОСТАЛЕ НАМЕНЕ**

одговорни урбаниста:

Гордана Недељковић, дипл.инж.арх. _____

Лидија Богићевић, дипл.инж.арх. _____