







ЛЕГЕНДА:

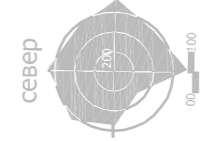
-  граница обухвата плана
-  граница катастарске општине
-  граница површина јавне намене
-  катастарска граница парцеле
-  ПДР "Источна облианица" - преузета граница површина јавне намене
- 1; 2; 3...** координате новопроектованих тачака
- 1; 2; 3...** катастарске тачке које задржавају координате
-  новоформиране грађевинске парцеле јавне намене
- 1; 2; 3...** координате тачака преузете из ПДР "Источна облианица"
- 1; 2; 3...** катастарске тачке - ПДР "Источна облианица" које се задржавају

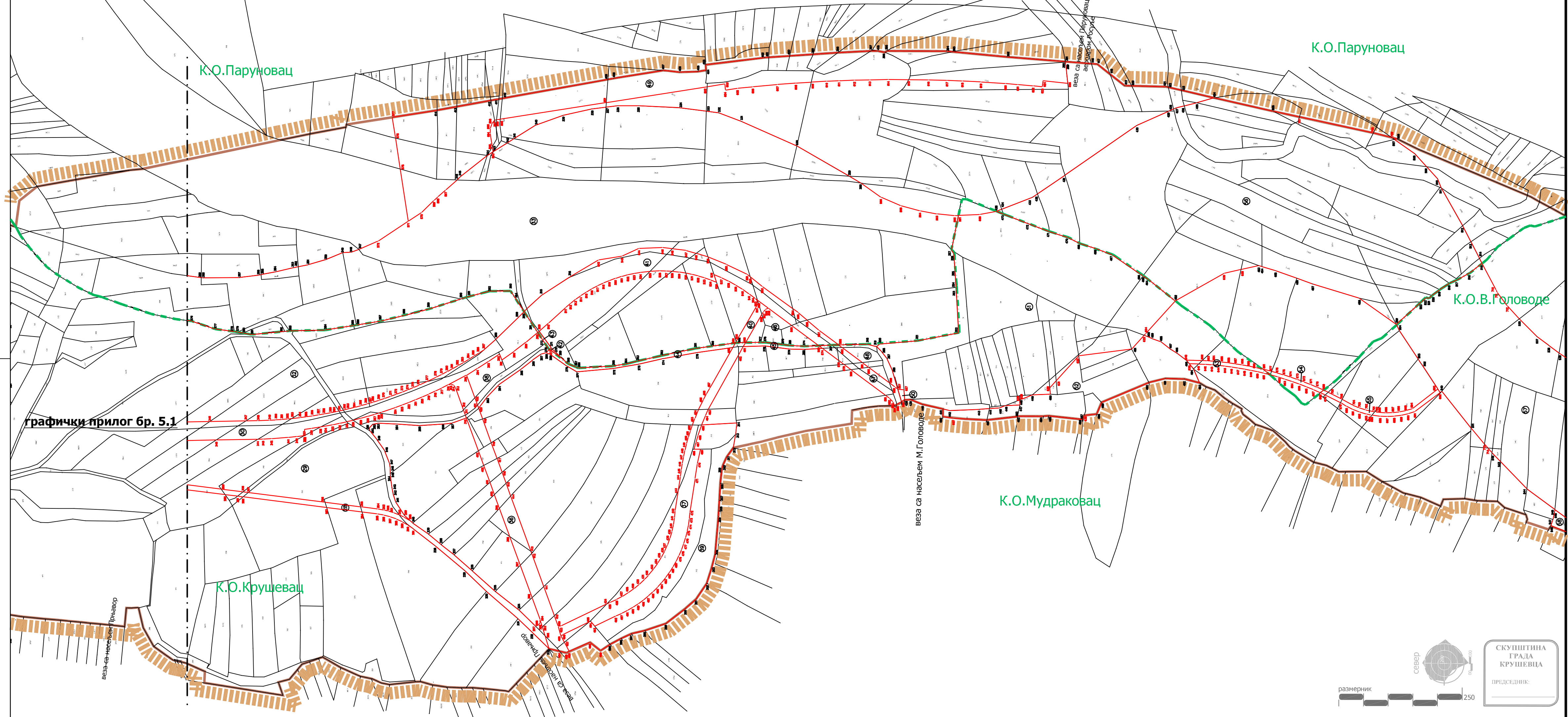
графички прилог:
АНАЛИТИЧКО-ГЕОДЕТСКИ ЕЛЕМЕНТИ ЗА ПРЕНОС

одговорни урбаниста:
 Гордана Недељковић, дипл.инж.арх.
 Лидија Богићевић, дипл.инж.арх.

израда: "ГЕОУРБАН" ДОО
 стручна обрада: Дејан Терзић, геод.инж.
 директор: Милица Дивац, мастер геод.инж.

размера: **1 : 1000**
 Сл.лист Града Крушевца **4/2018**
 лист **5.1.**

север

 размерник 1 : 1000
СКУПШТИНА ГРАДА КРУШЕВЦА
 ПРЕДСЕДНИК: _____



графички прилог бр. 5.1

веза са насељем Прњавор

веза са насељем М.Головоде









К.О.Мудраковац

К.О.Паруновац

К.О.В.Головоде

К.О.Крушевац

ЛЕГЕНДА:



-  граница обухвата плана
-  граница катастарске општине
-  граница површина јавне намене
-  катастарска граница парцеле
-  ПДР "Источна областница"- преузета граница површина јавне намене
-  1;2;3... координате новопројектованих тачака
-  1;2;3... катастарске тачке које задржавају координате
-  ① новоформиране грађевинске парцеле јавне намене

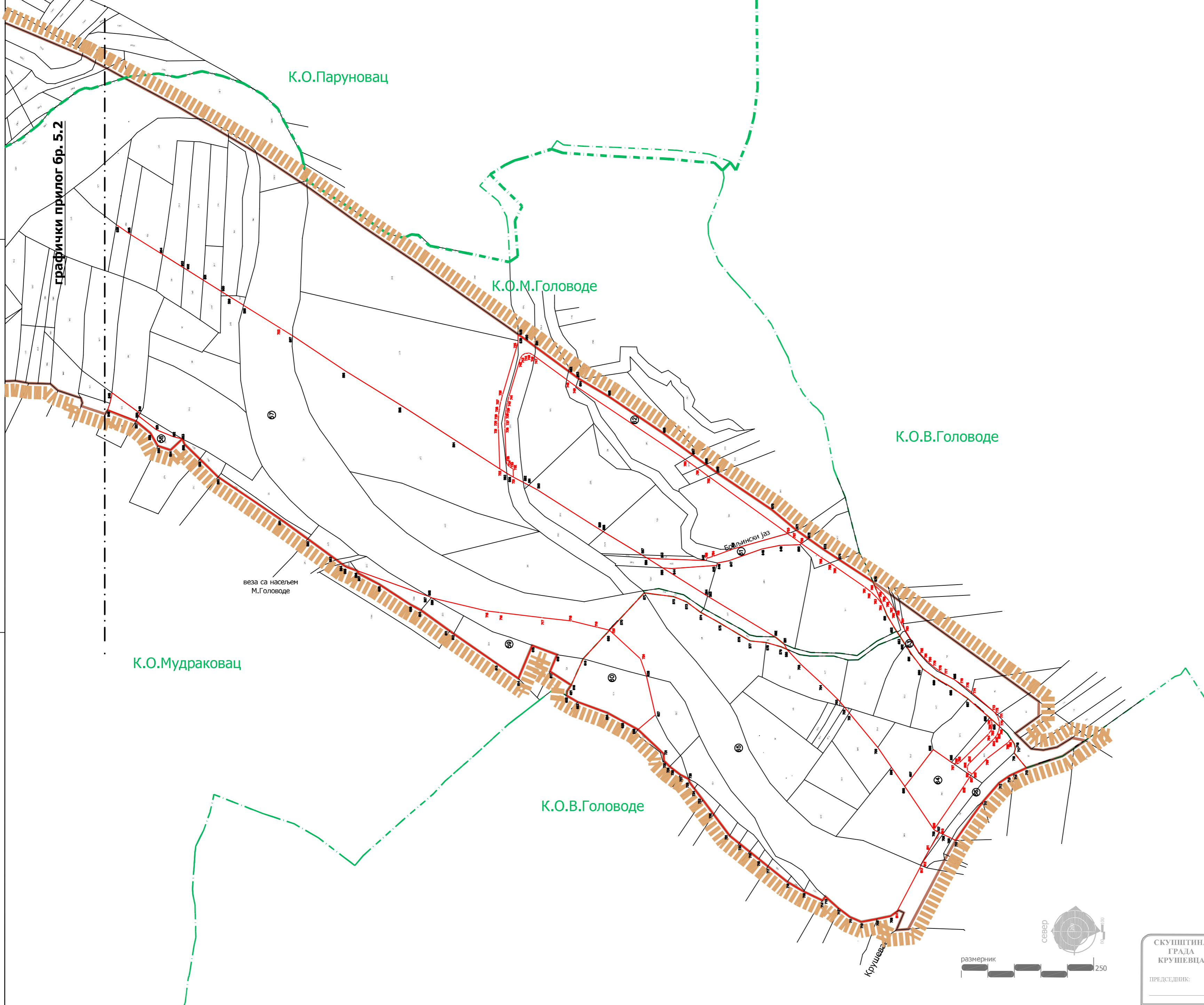
графички прилог:
**АНАЛИТИЧКО-ГЕОДЕТСКИ
 ЕЛЕМЕНТИ ЗА ПРЕНОС**

одговорни урбаниста:
 Гордана Недељковић, дипл.инж.арх. _____
 Лиђија Божићевић, дипл.инж.арх. _____









израда: "ГЕОУРБАН" ДОО
 стручна обрада: Дејан Терзић, геод.инж.
 директор: Милица Дивац, мастер геод.инж.

СКУПШТИНА
 ГРАДА
 КРУШЕВАЦ
 ПРЕДСЕДНИК: _____

север

 размерник
 250



ЛЕГЕНДА:

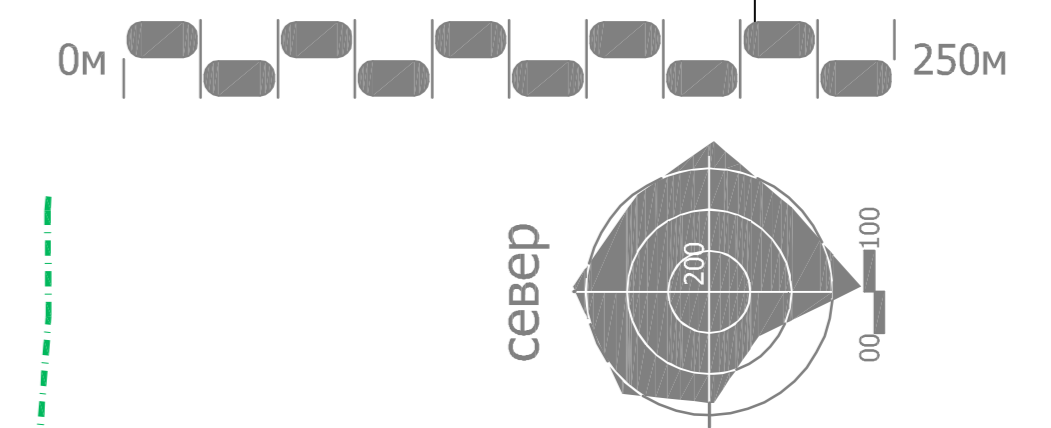
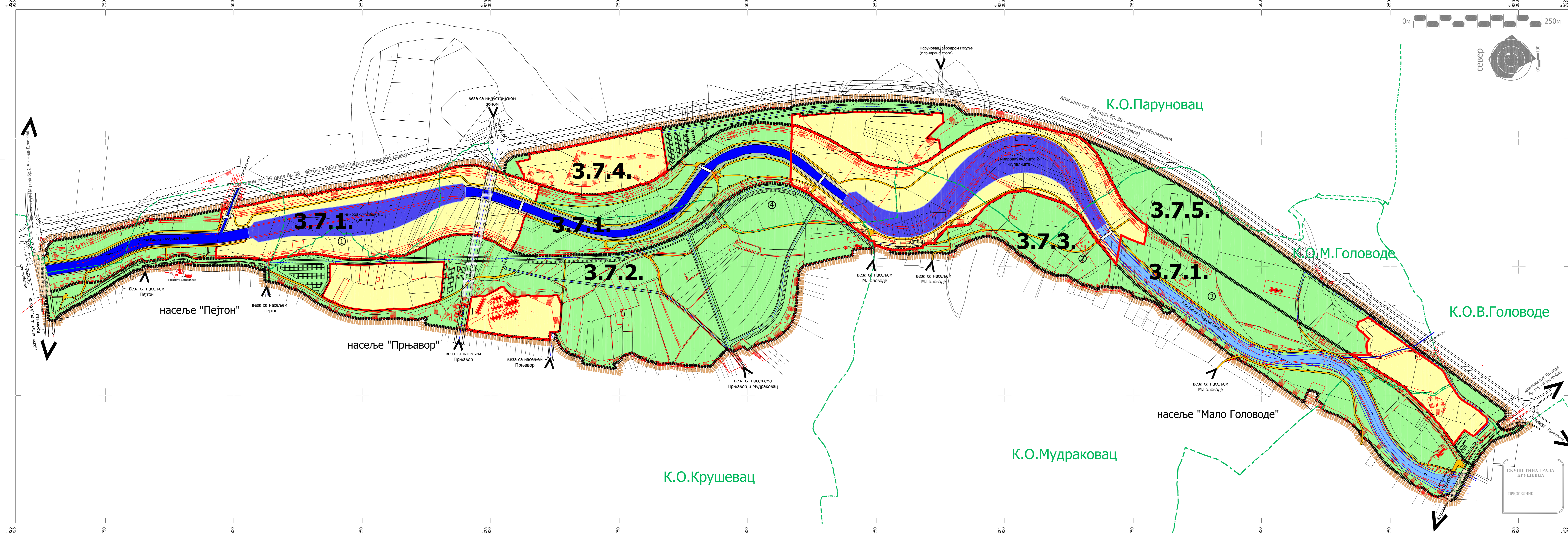
-  граница обухвата плана
-  граница катастарске општине
-  граница површина јавне намене
-  катастарска граница парцеле
-  ПДР "Источна обилазница"- преузета граница површина јавне намене
-  1; 2; 3... координате новопроектованих тачака
-  1; 2; 3... катастарске тачке које задржавају координате
-  ① новоформиране грађевинске парцеле јавне намене

графички прилог:
**АНАЛИТИЧКО-ГЕОДЕТСКИ
 ЕЛЕМЕНТИ ЗА ПРЕНОС**







одговорни урбаниста:
 Гордана Недељковић, дипл.инж.арх. _____
 Лидија Богићевић, дипл.инж.арх. _____

израда: "ГЕОУРБАН" ДОО
 стручна обрада: _____ директор:
 Дејан Терзић, геод.инж. Милица Дивац, мастер
 геод.инж.



СКУПШТИНА
 ГРАДА
 КРУШЕВЦА
 ПРЕДСЕДНИК: _____







ЛЕГЕНДА

-  граница плана детаљне регулације= граница грађ.подручја
-  граница целина
-  граница катастарске парцеле
-  фактичко стање
-  граница катастарских општина
-  оквирна граница обухвата простора локација за које је обавезна израда Урбанистичког пројекта

3.7.1. ознака урбанистичке целине

-  локације одређене за обавезну израду Урбанистичког пројекта
-  директна примена плана

ОБАВЕЗИУЋЕ ЛОКАЦИЈЕ ПЛАНИРАНИХ САДРЖАЈА
(разрада пројектом партнерог уређења)

-  1. локација простора за јавне манифестације
-  2. локација простора адrenalни парка
-  3. локација простора paintball парка
-  4. локација простора картинг стазе

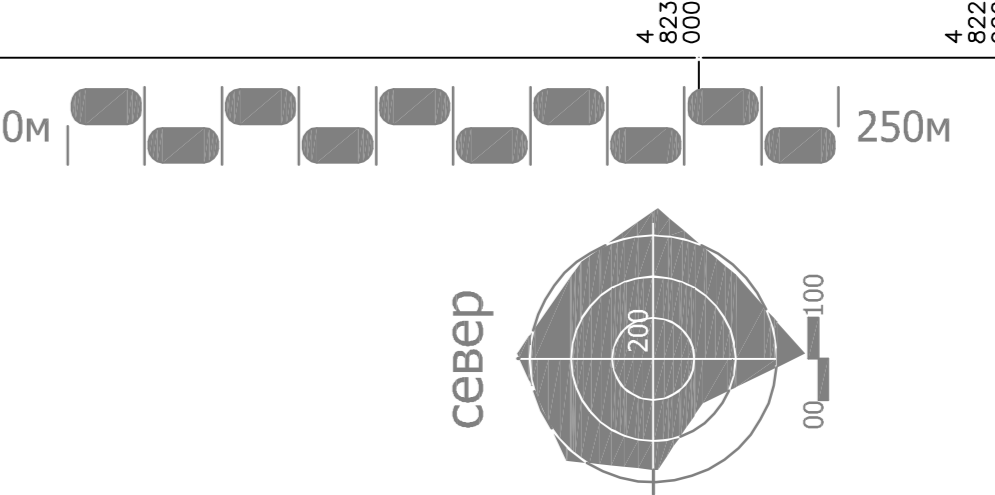
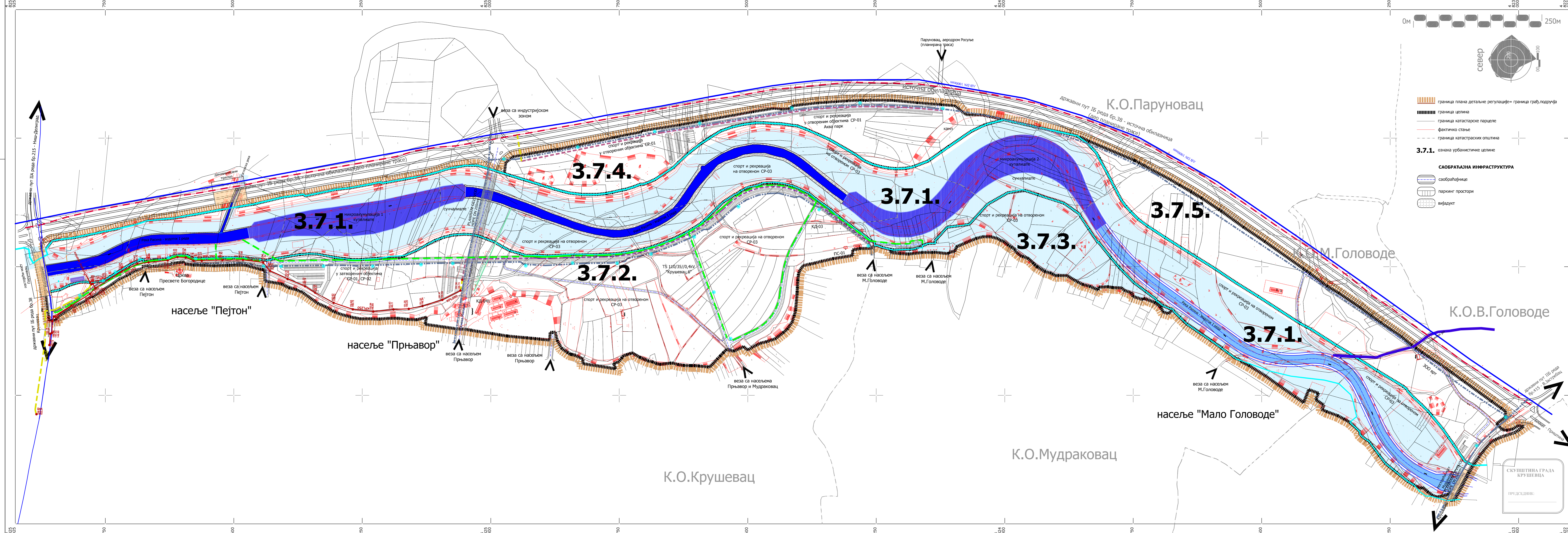
**ПЛАН ДЕТАЉНЕ РЕГУЛАЦИЈЕ
СПОРТСКО РЕКРЕАТИВНИ ЦЕНТАР РАСИНА
У КРУШЕВЦУ**

графички прилог:
**ЛОКАЦИЈЕ ЗА КОЈЕ ЈЕ ОБАВЕЗНА
ИЗРАДА УРБАНИСТИЧКОГ ПРОЈЕКТА
И СПРОВОЂЕЊЕ ПЛАНА**

одговорни урбаниста:
Гордана Недељковић, дипл.инж.арх. _____
Лидија Богићевић, дипл.инж.арх. _____

размера: **1 : 2500** Сл. лист Града Крушевца **4/2018** лист: **6**

СКУПШТИНА ГРАДА
КРУШЕВЦА
ПРЕДСЕДНИК



- Граница плана детаљне регулације = граница грађ.подручја**
Граница целина
Граница катастарске парцеле
Фактичко стање
Граница катастарских општина
- 3.7.1. ознака урбанистичке целине**
- САОБРАЋАЈНА ИНФРАСТРУКТУРА**
- саобраћајнице
 - паркинг простори
 - вијадукт
- ВОДНО ЗЕМЉИШТЕ**
- појас регулације реке Расине
 - водно земљиште - појас регулације реке Расине (инундациони појас=појас експропријације)
 - Река Расина - водоток 1 реда - регулационо корито реке
 - Река Расина - водоток 1 реда - планирана регулација корита реке
 - микрокумулација - купалиште
 - "Браљински Јаз" планирани хидротехнички објекат
- ХИДРОТЕХНИЧКЕ ИНСТАЛАЦИЈЕ**
- постојећи водовод
 - постојећи магистрални водовод
 - постојећа фекална канализација
 - постојећа атмосферска канализација
 - постојеће постројење за пречишћавање одпадних вода
 - новопланирани водовод
 - новопланирани траса примарног канализационог колектора
 - новопланирана траса секундарног фекалног колектора
 - новопланирани потисни цевовод секундарног фекалног колектора
 - новопланирана траса атмосферске канализације
 - планирани хидранти

ЛЕГЕНДА

ВОДНО ЗЕМЉИШТЕ

- појас регулације реке Расине
- водно земљиште - појас регулације реке Расине (инундациони појас=појас експропријације)
- Река Расина - водоток 1 реда - регулационо корито реке
- Река Расина - водоток 1 реда - планирана регулација корита реке
- микрокумулација - купалиште
- "Браљински Јаз" планирани хидротехнички објекат

ХИДРОТЕХНИЧКЕ ИНСТАЛАЦИЈЕ

- постојећи водовод
- постојећи магистрални водовод
- постојећа фекална канализација
- постојећа атмосферска канализација
- постојеће постројење за пречишћавање одпадних вода
- новопланирани водовод
- новопланирани траса примарног канализационог колектора
- новопланирана траса секундарног фекалног колектора
- новопланирани потисни цевовод секундарног фекалног колектора
- новопланирана траса атмосферске канализације
- планирани хидранти

**ПЛАН ДЕТАЉНЕ РЕГУЛАЦИЈЕ
СПОРТСКО РЕКРЕАТИВНИ ЦЕНТАР РАСИНА
У КРУШЕВЦУ**

графички прилог:

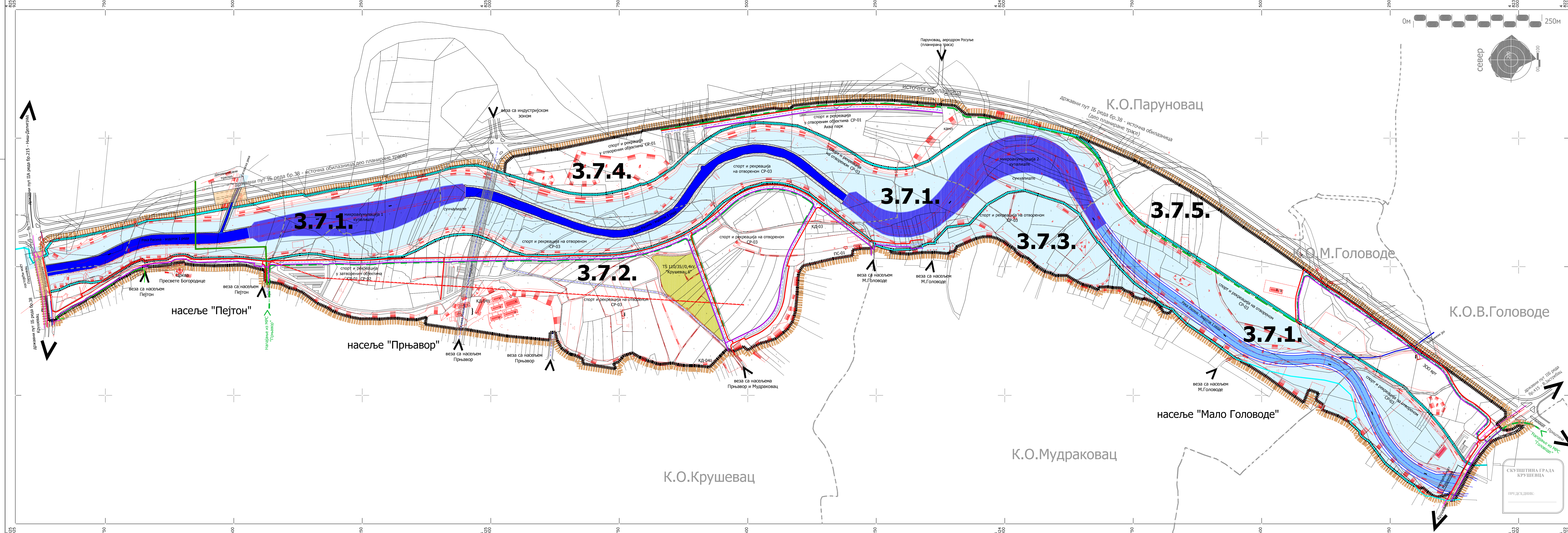
ПЛАН ХИДРОТЕХНИЧКИХ ИНСТАЛАЦИЈА

одговорни урбаниста инфраструктуре:
 Александар Цекић, дипл.инж.грађ.

сарадник:
 Здравко Јовановић, дипл.инж.грађ.

размера: 1 : 2500 **Сл. лист Града Крушевца** 4/2018 **лист:** 7

СКУПШТИНА ГРАДА
КРУШЕВЦА
ПРЕДСЕДНИК:



ЛЕГЕНДА

- граница плана детаљне регулације= граница грађ.подручја
- граница целина
- граница катастарске парцеле
- фактичко стање
- граница катастарских општина

3.7.1. ознака урбанистичке целине

ВОДНО ЗЕМЉИШТЕ

- појас регулације реке Расине
- водно земљиште -појас регулације реке Расине (инундациони појас=појас експропријације)

ЕНЕРГОФЛУИДИ

- постојећи гасовод средњег притиска
- постојећи дистрибутивни гасовод
- планирани дистрибутивни гасовод

ЕЛЕКТРОЕНЕРГЕТИКА

- електроенергетска мрежа
- део трасе ДВ 10kV који се каблира

САОБРАЋАЈНА ИНФРАСТРУКТУРА

- саобраћајнице
- паркинг простори
- вијадукт

ТЕЛЕКОМУНИКАЦИОНА ИНФРАСТРУКТУРА

- телекомуникациона мрежа

**ПЛАН ДЕТАЉНЕ РЕГУЛАЦИЈЕ
СПОРТСКО РЕКРЕАТИВНИ ЦЕНТАР РАСИНА
У КРУШЕВЦУ**

графички прилог:

**ПЛАН ЕЛЕКТРОЕНЕРГЕТСКЕ
И ГАСНЕ ИНФРАСТРУКТУРЕ**

одговорни урбаниста инфраструктуре:

Драгослав Ж. Радојевић, дипл.ел.инж. _____

Дејан Марковић, дипл.инж.маш. _____

размера: **1 : 2500** Сл. лист Града Крушевца **4/2018** лист: **8**