
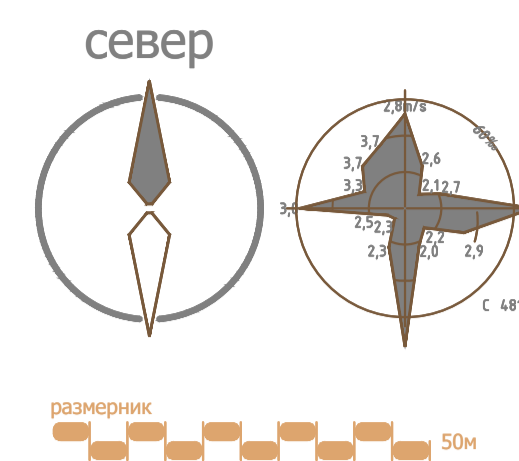
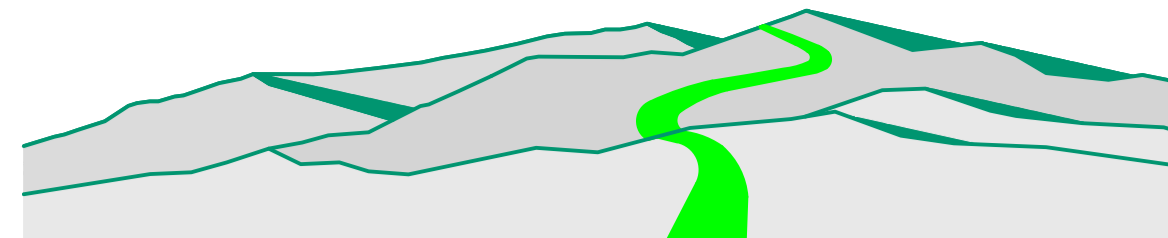


ПДР

ШАТОР  
ЈАСТРЕБАЦ



ГРАД КРУШЕВАЦ

ПЛАН ДЕТАЉНЕ РЕГУЛАЦИЈЕ  
"ШАТОР"  
НА ЈАСТРЕПЦУ



ЛЕГЕНДА

- ГРАНИЦА ПЛАНА
- граница катастарске парцеле
- фактичко стање
- П спратност објекта - постојећа

- државни пут IIБ реда
- некатегорисана саобраћајница

- смештајно-туристички садржаји
- шумско земљиште

- ХИДРОТЕХНИЧКА ИНФРАСТРУКТУРА**
- канализациона мрежа-постојећа

- ЕЛЕКТРОЕНЕРГЕТИКА**
- електроенергетска мрежа-постојећа

- ТЕЛЕКОМУНАЦИОНА ИНФРАСТРУКТУРА**
- телекомуникациона мрежа-постојећа

Језеро

Plato

1794

КМ 18+344

АСФАЛТНА САОБРАЋАЈНИЦА

1806

plato

ОБЕРАВА  
Председник Сакупштине

ЈАВНО ПРЕДУЗЕЋЕ ЗА УРБАНИЗАМ И ПРОЈЕКТОВАЊЕ  
Крушевац

графички прилог:

ПОСТОЈЕЋА НАМЕНА ПОВРШИНА

наручилац и носилац израде:

ГРАД КРУШЕВАЦ

одговорни урбаниста:

БИЉАНА ТИМОТИЈЕВИЋ АРСИЋ,  
дипл.инж.арх.

размера:

1 : 1000

док. бр. :

15/20

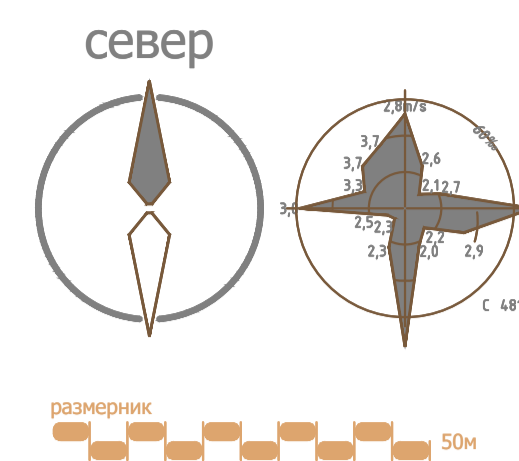
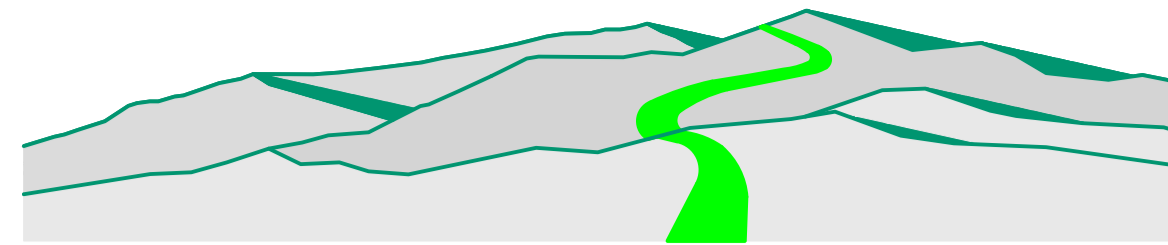
ЛИСТ:

1



ПДР

ШАТОР  
ЈАСТРЕБАЦ



ГРАД КРУШЕВАЦ

ПЛАН ДЕТАЉНЕ РЕГУЛАЦИЈЕ  
"ШАТОР"  
НА ЈАСТРЕЦУ



ЛЕГЕНДА

- ГРАНИЦА ПЛАНА
- ГРАНИЦА УРБАНИСТИЧКОГ БЛОКА
- (3.2.) ОЗНАКА БЛОКА
- ГРАНИЦА КАТАСТАРСКЕ ПАРЦЕЛЕ
- ФАКТИЧНО СТАЊЕ
- П СПРАТНОСТ ОБЈЕКТА - ПОСТОЈЕЋА

ПОВРШИНЕ И ОБЈЕКТИ  
ЈАВНИХ НАМЕНА

САОБРАЋАЈНИЦЕ

- саобраћајне површине и ванулични паркинг простор

КОМУНАЛНЕ ДЕЛАТНОСТИ

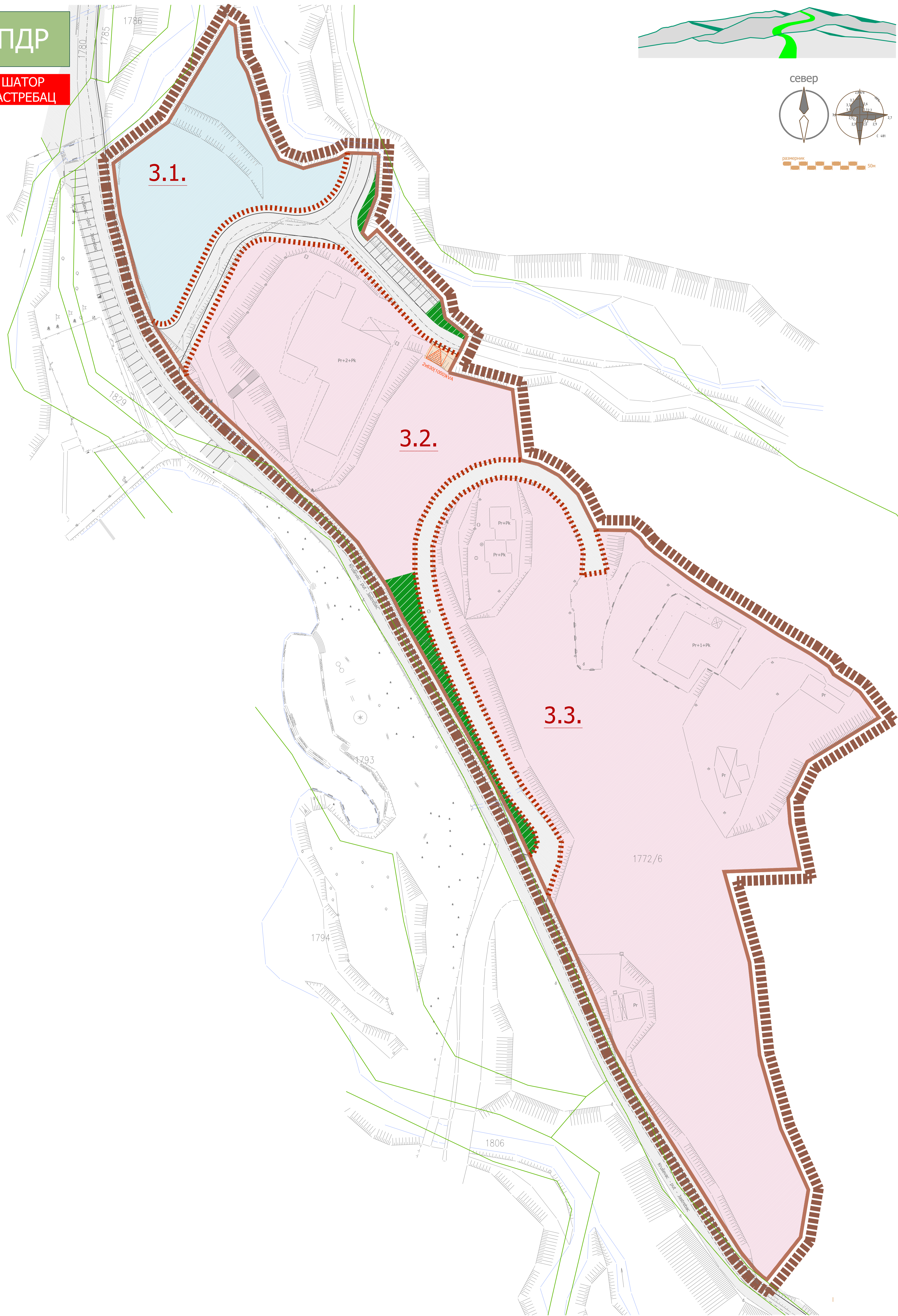
- комунална инфраструктура
- трафо-станица планирана

ЈАВНО ЗЕЛЕНИЛО

- парк-шуме

ПОВРШИНЕ И ОБЈЕКТИ  
ОСТАЛИХ НАМЕНА

- смештајно-туристички садржаји
- спорт и рекреација



ОБЕРАВА  
Пројекат: Крушевце

ЈАВНО ПРЕДУЗЕЋЕ ЗА УРБАНИЗАМ И ПРОЈЕКТОВАЊЕ  
Крушевац

графички прилог:

ПЛАН ПРЕТЕЖНЕ НАМЕНЕ ПОВРШИНА

нaручилац и носица израде:

ГРАД КРУШЕВАЦ

одговорни урбаниста:

БИЉАНА ТИМОТИЈЕВИЋ АРСИЋ,  
дипл. инж. арх.

размера:

1 : 1000

док. бр. :

15/20

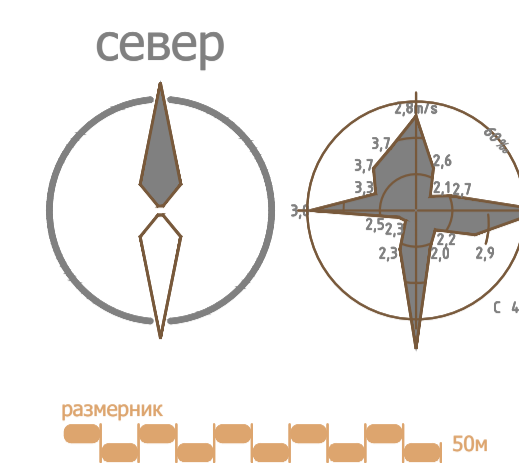
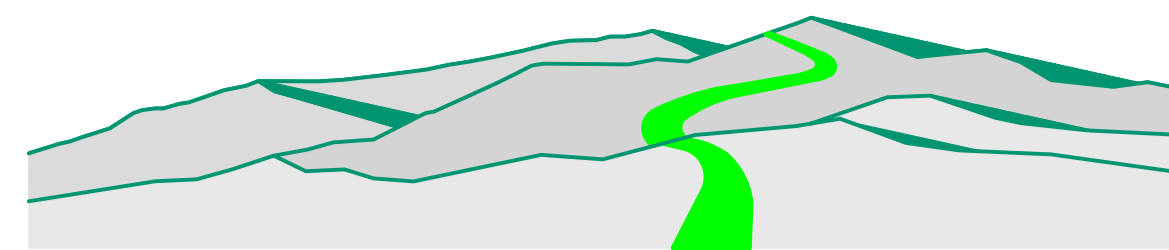
лист:

2



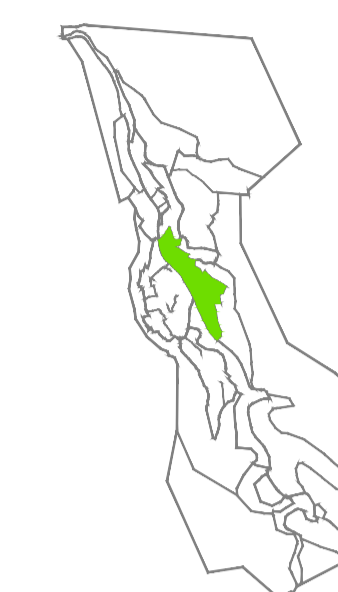
ПДР

ШАТОР  
ЈАСТРЕБАЦ



ГРАД КРУШЕВАЦ

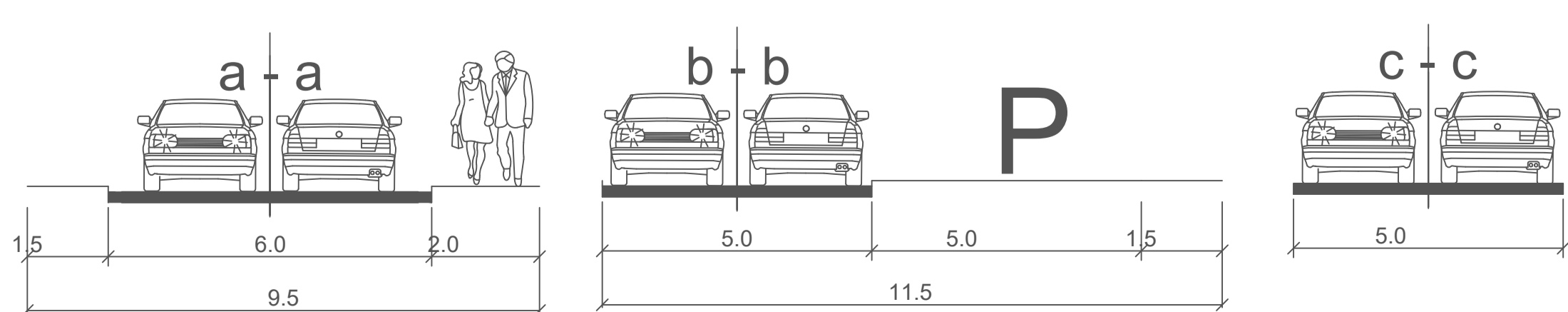
# ПЛАН ДЕТАЉНЕ РЕГУЛАЦИЈЕ "ШАТОР" НА ЈАСТРЕЦУ



## ЛЕГЕНДА

- ГРАНИЦА ПЛАНА
  - ГРАНИЦА УРБАНИСТИЧКОГ БЛОКА
  - (3.2.) ОЗНАКА БЛОКА
  - ГРАНИЦА КАТАСТАРСКЕ ПАРЦЕЛЕ
  - ФАКТИЧКО СТАЊЕ
  - РЕГУЛАЦИОНА ЛИНИЈА
  - РЕГУЛАЦИОНА ЛИНИЈА ИЗМЕЂУ ДВЕ ЈАВНЕ ПОВРШИНЕ
  - ГРАЂЕВИНСКА ЛИНИЈА
- САОБРАЋАЈНИЦЕ**
- ДРЖАВНИ ПУТ II Б РЕДА
  - ТЕРЦИЈАЛНЕ САОБРАЋАЈНИЦЕ
  - ПАРКИНГ ПРОСТОР
- 163,25 АПСОЛУТНА КОТА ПЛАНИРАНЕ САОБРАЋАЈНИЦЕ
- 0,4% ПОДУЖНИ НАГИБ САОБРАЋАЈНИЦЕ

### КАРАКТЕРИСТИЧНИ ПОПРЕЧНИ ПРОФИЛИ САОБРАЋАЈНИЦА



ОБЕРАВА  
Процедуре Соопштење

ЈАВНО ПРЕДУЗЕЋЕ ЗА УРБАНИЗАМ И ПРОЈЕКТОВАЊЕ  
Крушевац

ГРАФИЧКИ ПРИЛОГ:  
РЕГУЛАЦИОНО-НИВЕЛАЦИОНИ ПЛАН ЗА ГРАЂЕЊЕ  
ОБЈЕКТА И САОБРАЋАЈНИХ ПОВРШИНА

РУКОВОДИЛАЦ ИЗРАДЕ:  
ОДГОВОРНИ УРБАНИСТА:  
Биљана Тимотијевић Арсић  
ДИПЛ.ИНЖ.АРХ.

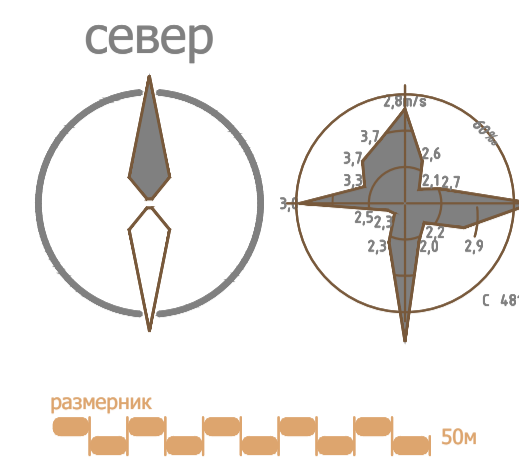
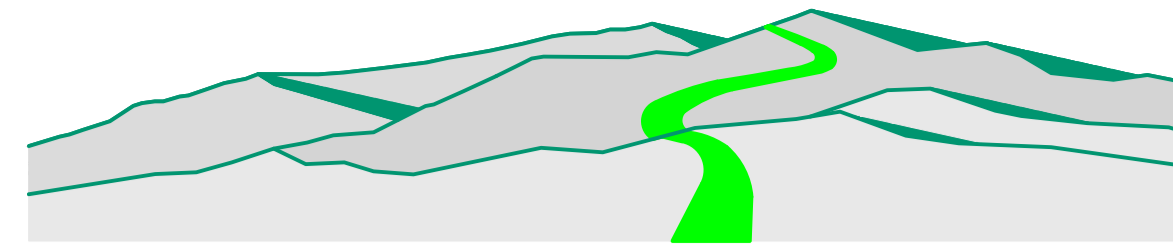
САРАДНИЦИ:  
Ирена Петровић, дипл.инж.грађ.  
Предраг Арсић, дипл.инж.саобр.  
Милош Шелмић, мастер инж.саобр.

РАЗМЕРА: 1 : 1000  
ДОК. БР.: 15/20  
ЛИСТ: 3



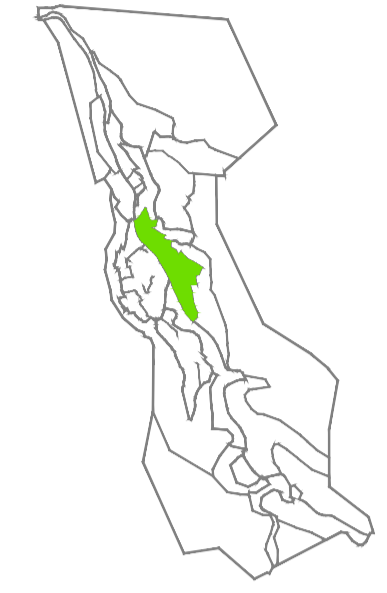
ПДР

ШАТОР  
ЈАСТРЕБАЦ



ГРАД КРУШЕВАЦ

ПЛАН ДЕТАЉНЕ РЕГУЛАЦИЈЕ  
"ШАТОР"  
НА ЈАСТРЕЦУ



ЛЕГЕНДА

- ГРАНИЦА ПЛАНА
- граница катастарске парцеле
- фактичко стање
- граница јавне намене

ГРАЂЕВИНСКЕ ПАРЦЕЛЕ  
ЈАВНЕ НАМЕНЕ

- грађевинске парцеле саобраћајних површина
- грађевинске парцеле јавних зелених површина
- грађевинске парцеле комуналних делатности

- 1;2;3... координате новопроектованих тачака
- ① новоформиране грађевинске парцеле



ОБЕРАВА  
Председник Скупштине

ЈАВНО ПРЕДУЗЕЋЕ ЗА УРБАНИЗАМ И ПРОЈЕКТОВАЊЕ  
Крушевац

графички прилог:  
ПЛАН ГРАЂЕВИНСКИХ ПАРЦЕЛА ЗА ЈАВНЕ НАМЕНЕ  
(са аналитичко-геодетским елементима за обележавање)

руководилац израде:  
одговорни урбаниста:  
Биљана Тимотијевић Арсић  
ДИПЛ.ИНЖ.АРХ.

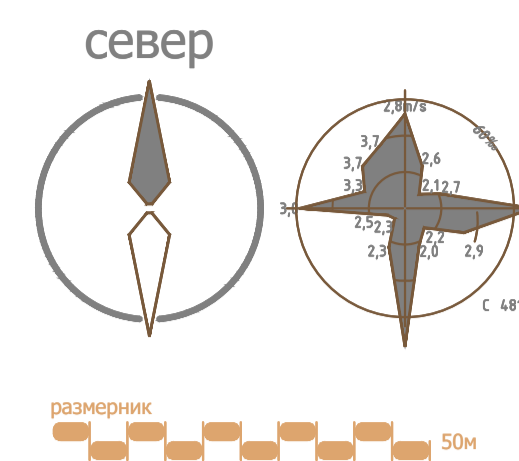
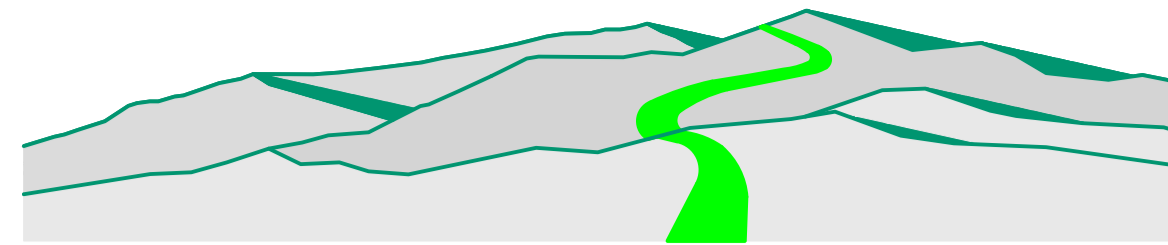
израда аналитичко-геодетских елемената:  
"ГЕОУРБАН" ДОО  
стручна обрада:  
Милица Дивац, мастер геод.инж.  
директор:  
Милица Дивац, мастер геод.инж.

размера: 1 : 1000  
док. бр. : 15/20  
лист: 4



ПДР

ШАТОР  
ЈАСТРЕБАЦ



ГРАД КРУШЕВАЦ

ПЛАН ДЕТАЉНЕ РЕГУЛАЦИЈЕ  
"ШАТОР"  
НА ЈАСТРЕЦУ



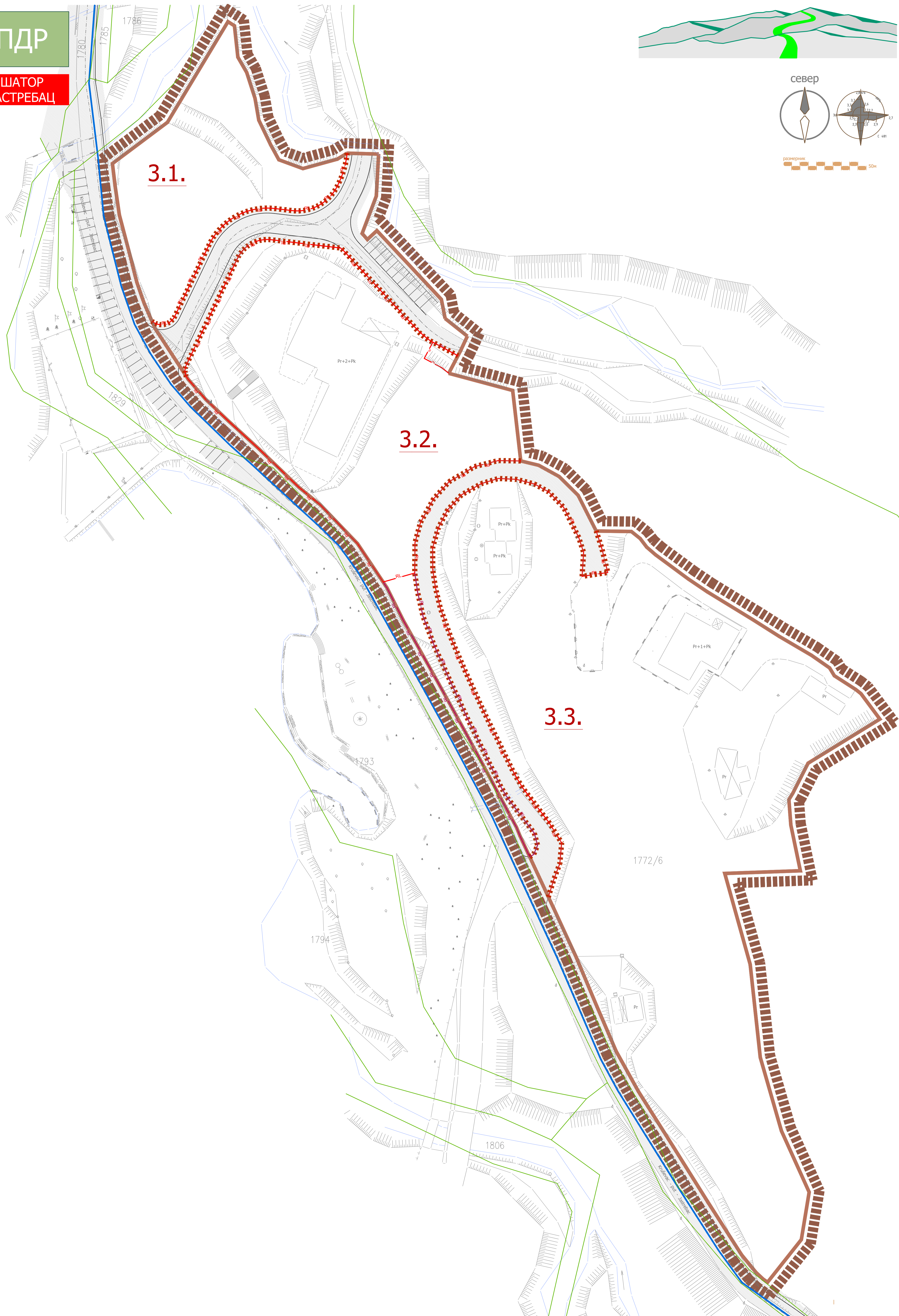
ЛЕГЕНДА

ГРАНИЦА ПЛАНА

- граница урбанистичке целине
- (3.2.) ознака целине
- граница катастарске парцеле
- фактичко стање
- <sup>RI</sup> регулациона линија
- <sup>RI</sup> регулациона линија између две јавне површине
- П спратност објекта - постојећа

ХИДРОТЕХНИЧКА ИНФРАСТРУКТУРА

- канализациона мрежа-постојећа
- водоводна мрежа-планирана



ОБЕРАВА  
Председник Скупштине

ЈАВНО ПРЕДУЗЕЋЕ ЗА УРБАНИЗАМ И ПРОЈЕКТОВАЊЕ  
Крушевац

графички прилог:  
ВОДОВОДНА И КАНАЛИЗАЦИОНА  
МРЕЖА И ОБЈЕКТИ

руководилац израде:  
одговорни урбаниста:  
Биљана Тимотијевић Арсић  
дипл.инж.арх.

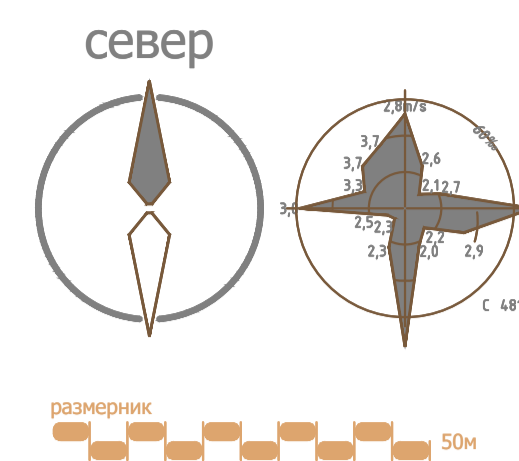
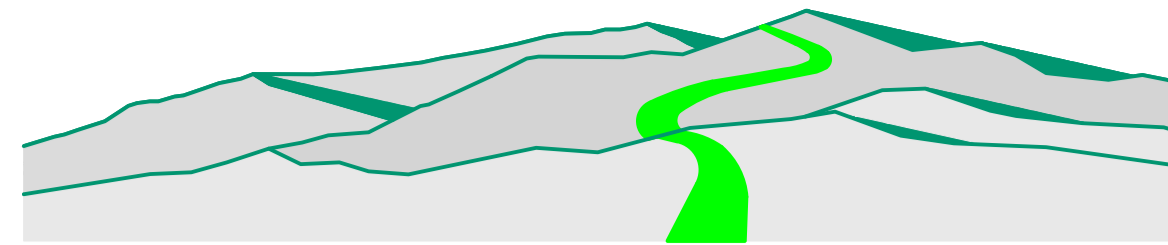
одговорни урбаниста инфраструктуре:  
Александар Цекић  
дипл.инж.грађ.

размера: 1 : 1000  
док. бр. : 15/20  
лист: 5



ПДР

ШАТОР  
ЈАСТРЕБАЦ



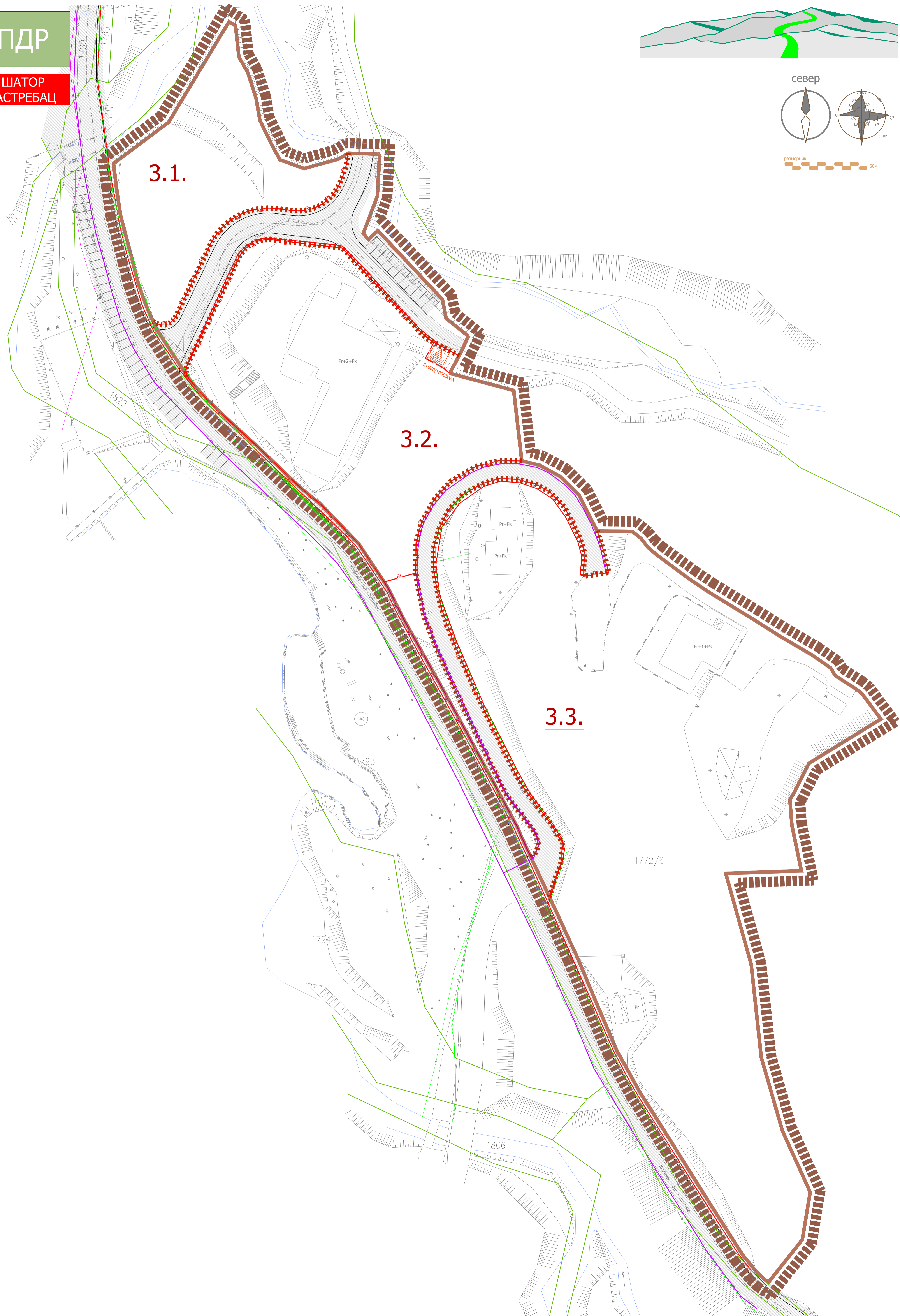
ГРАД КРУШЕВАЦ

ПЛАН ДЕТАЉНЕ РЕГУЛАЦИЈЕ  
"ШАТОР"  
НА ЈАСТРЕЦУ



ЛЕГЕНДА

- ГРАНИЦА ПЛАНА
- граница урбанистичке целине
  - (3.2.) ознака целине
  - граница катастарске парцеле
  - фактичко стање
  - RL— регулациона линија
  - RL— регулациона линија између две јавне површине
  - П спратност објеката - постојећа
  - ☐ трафо-станица планирана
- ЕЛЕКТРОЕНЕРГЕТИКА
- електроенергетска мрежа-постојећа
  - електроенергетска мрежа-планирана
- ТЕЛЕКОМУНИКАЦИОНА ИНФРАСТРУКТУРА
- телекомуникациона мрежа-постојећа
  - телекомуникациона мрежа-планирана



ОБЕРАВА  
Председник Скупштине

ЈАВНО ПРЕДУЗЕЋЕ ЗА УРБАНИЗАМ И ПРОЈЕКТОВАЊЕ  
Крушевац

графички прилог:  
ЕЛЕКТРОЕНЕРГЕТСКИ И ТЕЛЕКОМУНИКАЦИОНИ  
ВОДОВИ И ОБЈЕКТИ

руководилац израде:  
одговорни урбаниста:  
Биљана Тимотијевић Арсић  
дипл.инж.арх.

одговорни урбаниста инфраструктуре:  
Драгослав Радојевић  
дипл.ел.инж.

размера:  
1 : 1000

док. бр. :  
15/20

ЛИСТ:  
6