





ЛЕГЕНДА

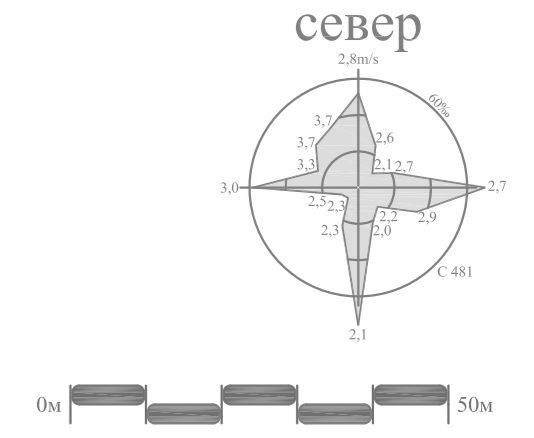
-  Граница плана
-  Граница катастарске парцеле
-  Граница грађевинског подручја
-  Фактичко стање
-  Граница урбанистичких подцелина
-  Граница урбанистичких целина
-  **6.7.1.** Ознака урбанистичких подцелина
- НАМЕНА ПОВРШИНА**
- ПОЉОПРИВРЕДНО ЗЕМЉИШТЕ**
-  Пољопривредно земљиште
- ГРАЂЕВИНСКО ЗЕМЉИШТЕ**
-  Комуналне делатности-ЦППОВ



ГРАД КРУШЕВАЦ



положај планског подручја
у односу на план вишег рада



ЈАВНО ПРЕДУЗЕЋЕ ЗА УРБАНИЗАМ И ПРОЈЕКТОВАЊЕ КРУШЕВАЦ

ПЛАН ДЕТАЉНЕ РЕГУЛАЦИЈЕ САОБРАЋАЈНИЦЕ "С2" У КРУШЕВЦУ

графички прилог:

ПОСТОЈЕЋА НАМЕНА ПОВРШИНА


руководилац израде:

одговорни урбаниста:
Даница Дељанин, дипл.инж.арх.

размера:
1:1000

сл.лист бр.:
10/2021

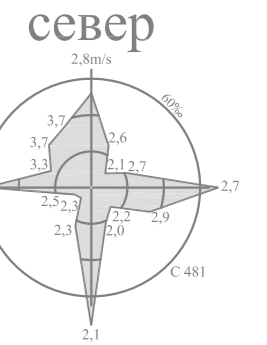
лист:
01



ГРАД КРУШЕВАЦ



положај планског подручја
у односу на план вишег рада



ЈАВНО ПРЕДУЗЕЋЕ ЗА УРБАНИЗАМ И ПРОЈЕКТОВАЊЕ КРУШЕВАЦ

ПЛАН ДЕТАЉНЕ РЕГУЛАЦИЈЕ САОБРАЋАЈНИЦЕ "С2" У КРУШЕВЦУ

графички прилог:

ПЛАН НАМЕНЕ ПОВРШИНА

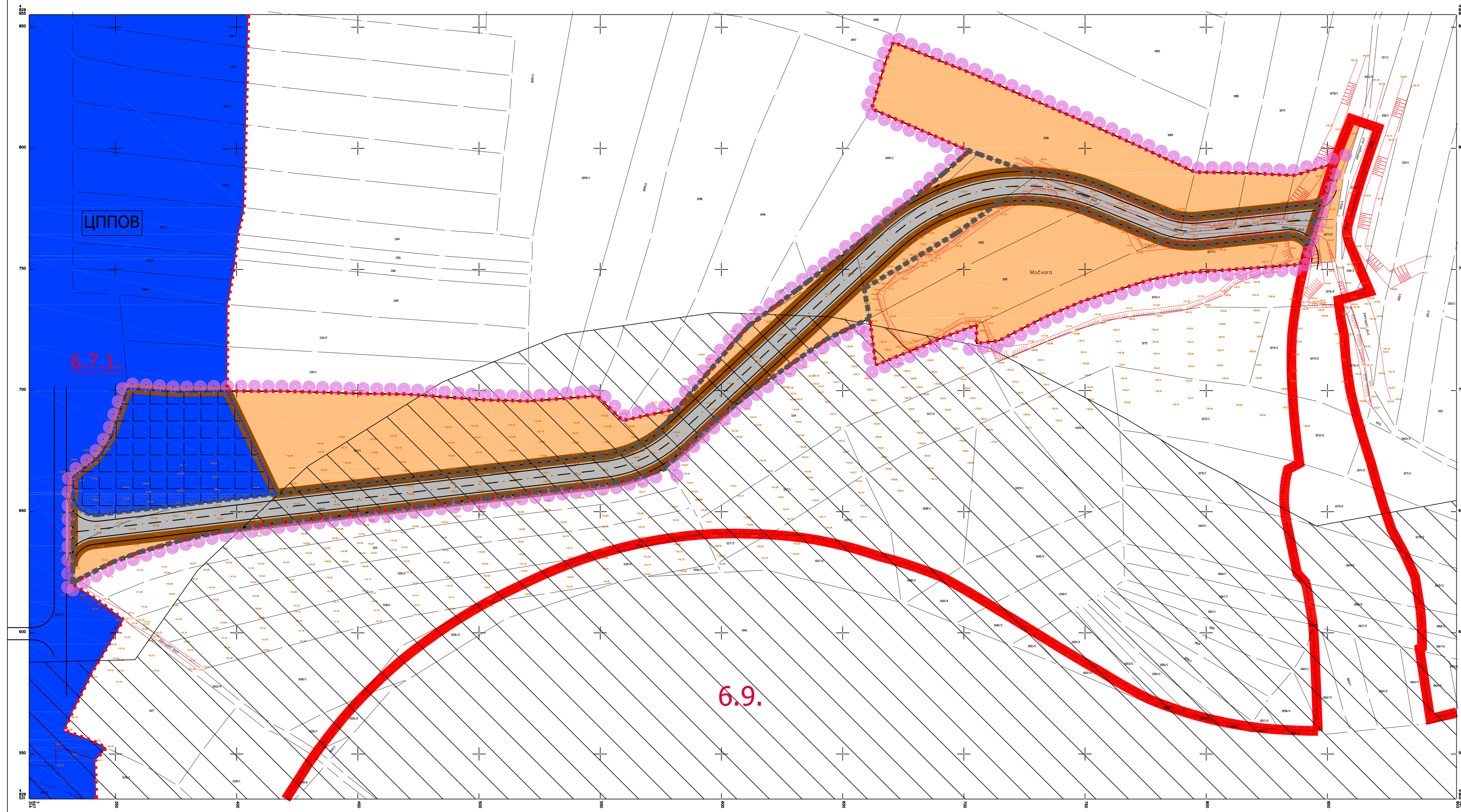
руководилац израде:

одговорни урбаниста:
Даница Дељанин, дипл.инж.арх.

размера:
1:1000

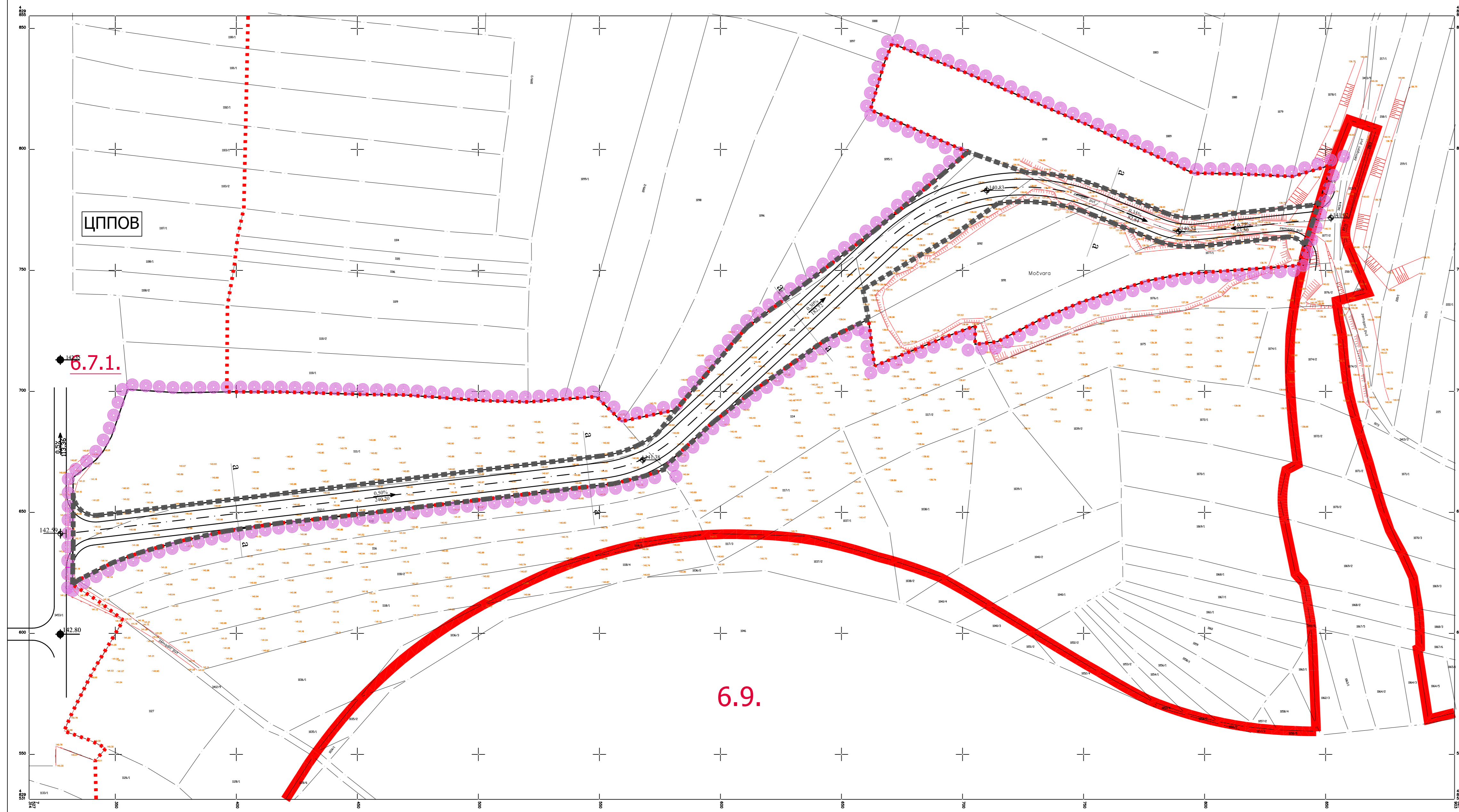
сл.лист бр.:
10/2021

лист:
02



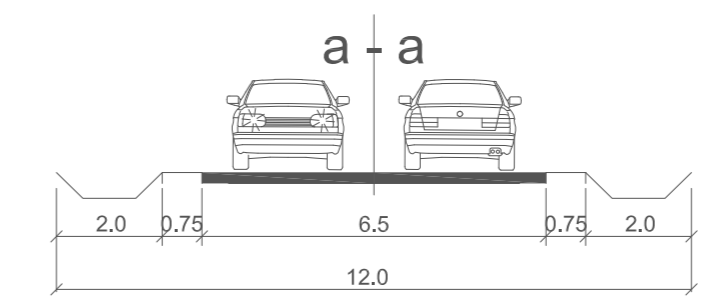
ЛЕГЕНДА

- Граница плана
- Граница катастарске парцеле
- Граница грађевинског подручја
- Фактичко стање
- Граница урбанистичких подцелина
- Граница урбанистичких целина
- 6.7.1.** Ознака урбанистичких подцелина
- НАМЕНА ПОВРШИНА**
- ПОЉОПРИВРЕДНО ЗЕМЉИШТЕ
- Пољопривредно земљиште
- ГРАЂЕВИНСКО ЗЕМЉИШТЕ
- САОБРАЋАЈ**
- Јавни пут - планиран
- Комуналне делатности-ЦППОВ
- Зона заштите државног пута
- Разрада ПДР за проширење ЦППОВ (део планираног проширења)



ЛЕГЕНДА

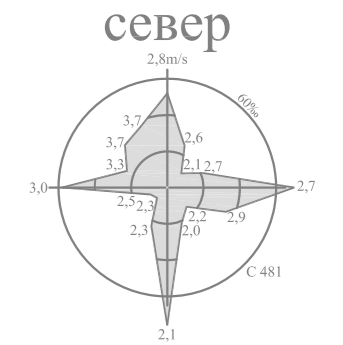
- Граница плана
- Граница катастарске парцеле
- Фактичко стање
- Граница урбанистичких подцелина
- Граница урбанистичких целина
- Регулациона линија
- Ознака урбанистичких подцелина
- Апсолутна кота саобраћајнице
- Подужни нагиб



ГРАД КРУШЕВАЦ



положај планског подручја
у односу на план вишег рада



0m 50m



ЈАВНО ПРЕДУЗЕЋЕ ЗА УРБАНИЗАМ И ПРОЈЕКТОВАЊЕ КРУШЕВАЦ

ПЛАН ДЕТАЉНЕ РЕГУЛАЦИЈЕ САОБРАЋАЈНИЦЕ "С2" У КРУШЕВЦУ

графички прилог:
ПЛАН САОБРАЋАЈНИЦЕ СА РЕГУЛАЦИОНО-НИВЕЛАЦИОНИМ ПЛАНОМ

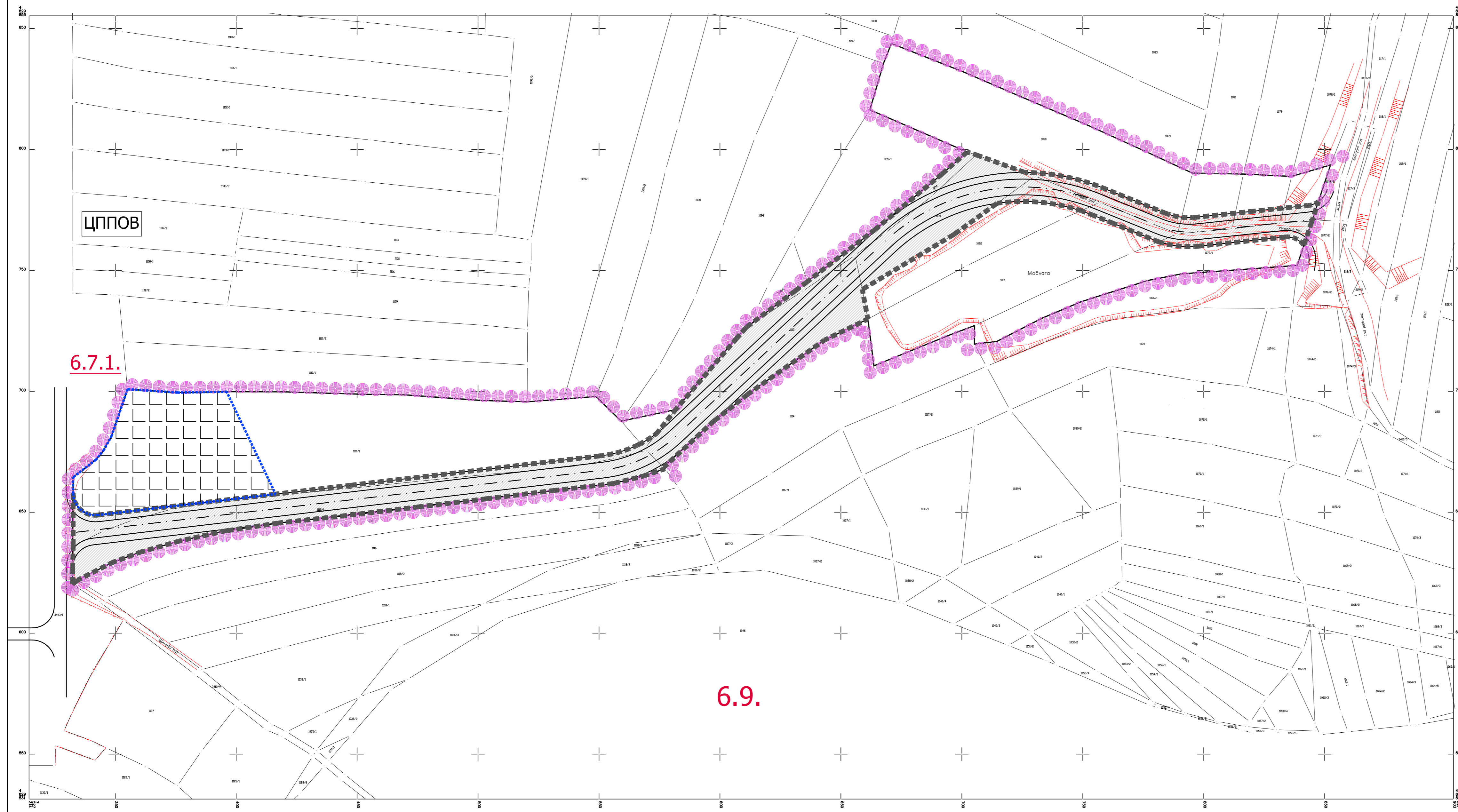
руководилац израде:
одговорни урбаниста:
Даница Дељанин, дипл.инж.арх.

израда: "ГЕОУРБАН" ДОО
стручна обрада-саобраћај:
Предраг Арсић, дипл.инж.саоб. Милош Шелмић, маст.инж.саоб.
стручна обрада-нивелација:
Ирена Петровић, дипл.инж.грађ. Миљана Милосављевић, дипл.инж.грађ.








размера:
1:1000

сл.лист бр.:
10/2021

лист:
03



ЛЕГЕНДА

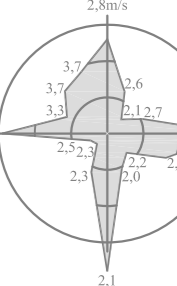
-  Граница плана
-  Граница катастарске парцеле
-  Фактичко стање
-  **6.7.1.** Ознака урбанистичких подцелина
-  Регулациона линија
- ПОВРШИНЕ ЈАВНЕ НАМЕНЕ**
-  Саобраћајне површине
-  Разрада ПДР за проширење ЦППОВ (део планираног проширења)



ГРАД КРУШЕВАЦ



север



положај планског подручја
у односу на план вишег рада

0m 50m



ЈАВНО ПРЕДУЗЕЋЕ ЗА УРБАНИЗАМ И ПРОЈЕКТОВАЊЕ КРУШЕВАЦ

ПЛАН ДЕТАЉНЕ РЕГУЛАЦИЈЕ САОБРАЋАЈНИЦЕ "С2" У КРУШЕВЦУ

графички прилог:

ПЛАН ПОВРШИНА ЈАВНЕ НАМЕНЕ

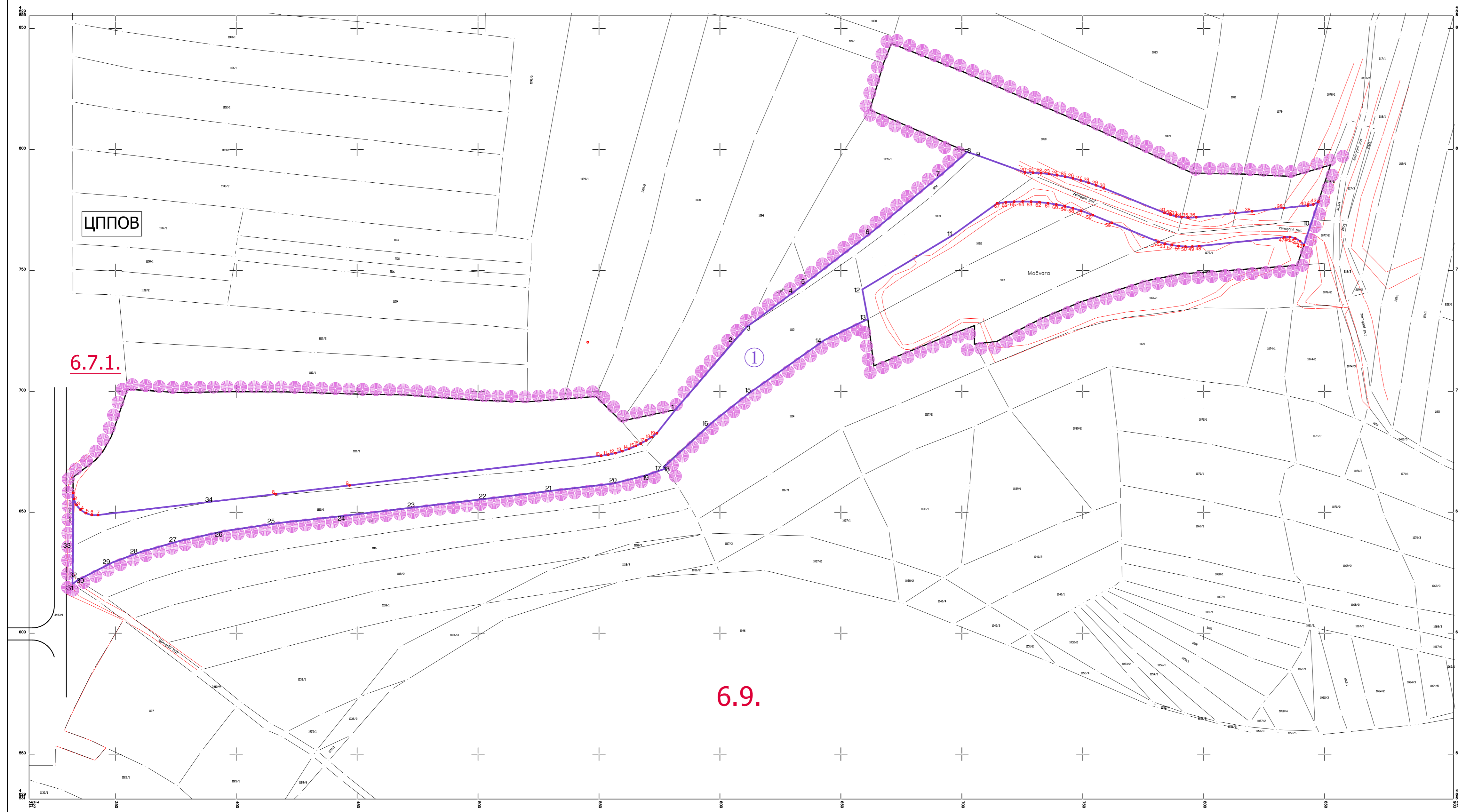
руководилац израде:

одговорни урбаниста:
Даница Дељанин, дипл.инж.арх.








размера:
1:1000

сл.лист бр.:
10/2021

лист:
04

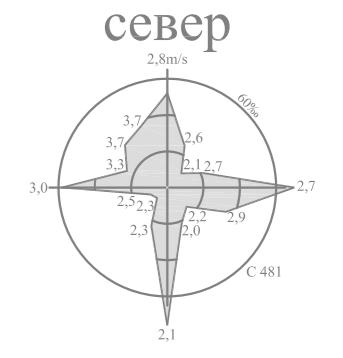


ЛЕГЕНДА

-  граница плана
-  граница катастарске парцеле
-  фактичко стање
-  граница парцеле јавне намене
-  ознаке катастарских тачака које задржавају координате
-  ознака новоформиране грађевинске парцеле јавне намене
-  ознака новопроектваних тачака



ГРАД КРУШЕВАЦ



положај планског подручја
у односу на план вишег рада



ЈАВНО ПРЕДУЗЕЋЕ ЗА УРБАНИЗАМ И ПРОЈЕКТОВАЊЕ КРУШЕВАЦ

**ПЛАН ДЕТАЉНЕ РЕГУЛАЦИЈЕ
САОБРАЋАЈНИЦЕ "С2" У КРУШЕВЦУ**

графички прилог:
ПЛАН ГРАЂЕВИНСКИХ ПАРЦЕЛА
са аналитичко-геодетским елементима за обележавање

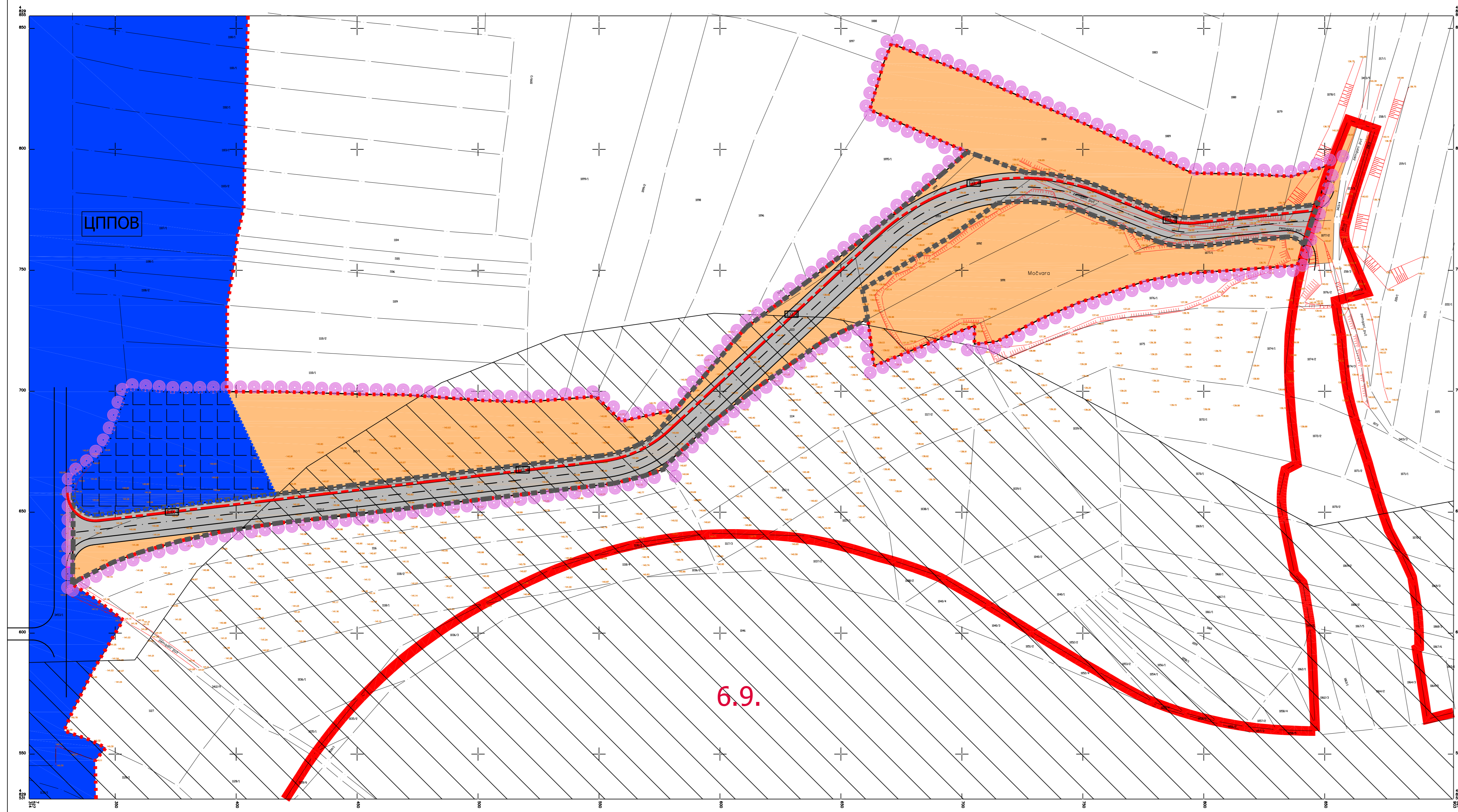
руководилац израде:
одговорни урбаниста:
Даница Делјанин, дипл.инж.арх.

израда: "ГЕОУРБАН" ДОО
стручна обрада:
Милица Дивац, мастер геод.инж.
директор:
Милица Дивац, мастер геод.инж.








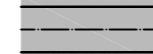




размера:
1:1000

сл.лист бр.:
10/2021

лист:
05



ЛЕГЕНДА

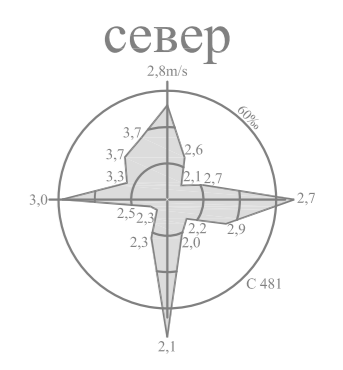
-  Граница плана
-  Граница катастарске парцеле
-  Фактичко стање
-  Граница урбанистичких поцелина
-  Граница урбанистичких целина
- 6.7.1.**  Ознака урбанистичких поцелина
- НАМЕНА ПОВРШИНА**
- ПОЉОПРИВРЕДНО ЗЕМЉИШТЕ**
-  Пољопривредно земљиште
- ГРАЂЕВИНСКО ЗЕМЉИШТЕ**
- САОБРАЋАЈ**
-  Јавни пут - планиран
-  Комуналне делатности-ЦППОВ
-  Зона заштите државног пута
-  Разрада ПДР за проширење ЦППОВ (део планираног проширења)
- ЕЛЕКТРОЕНЕРГЕТИКА**
-  Електроенергетски вод 0.4kV - планирани - подземни



ГРАД КРУШЕВАЦ



положај планског подручја
у односу на план вишег рада



0m 50m



ЈАВНО ПРЕДУЗЕЋЕ ЗА УРБАНИЗАМ И ПРОЈЕКТОВАЊЕ КРУШЕВАЦ

ПЛАН ДЕТАЉНЕ РЕГУЛАЦИЈЕ САОБРАЋАЈНИЦЕ "С2" У КРУШЕВЦУ

графички прилог:

ПЛАН ЕЛЕКТРОЕНЕРГЕТИКЕ

руководилац израде:
одговорни урбаниста:
Даница Дељанин, дипл. инж. арх.

стручни сарадник:
одговорни урбаниста:
Драгослав Радојевић, дипл. инж. ел.

размера:
1:1000

сл. лист бр.:
10/2021

лист:
06