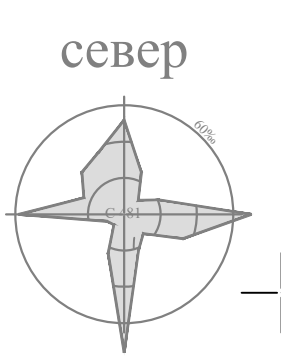


ПДР  
СЛАВУЈЕВО БРДО



положај планског подручја  
у односу на план вишег рада



## ГРАД КРУШЕВАЦ

### ЛЕГЕНДА

- граница плана
- 1, 2, 3... ознаке тачака којима је утврђена граница плана
- Граница Измена и допуна плана генералне регулације „Излетиште Јастребац“ (18/20)
- граница катастарске парцеле
- фактичко стање
- НАМЕНА ПОВРШИНА**
- ШУМСКО ЗЕМЉИШТЕ
- ВОДНО ЗЕМЉИШТЕ
- P река
- зеленило водотока
- ГРАЂЕВИНСКО ЗЕМЉИШТЕ
- викенд становање
- површине за верске објекте
- смештајно - туристички садржаји
- одморште
- неизграђене површине
- САОБРАЋАЈ**
- јавни пут (државни пут II Б реда)
- прилазни пут
- III ниша за паркирање
- пешачка стаза
- мост
- ИНФРАСТРУКТУРНИ СИСТЕМИ**
- Електроенергетска инфраструктура**
- електроенергетски вод
- Хидротехничка инфраструктура**
- ✕ контролни вентил за водоводну мрежу - постојећи - евидентиран

СКУПШТИНА ГРАДА  
КРУШЕВАЦ  
председник



ЈАВНО ПРЕДУЗЕЋЕ ЗА УРБАНИЗАМ И ПРОЈЕКТОВАЊЕ КРУШЕВАЦ

### ПЛАН ДЕТАЉНЕ РЕГУЛАЦИЈЕ "СЛАВУЈЕВО БРДО - ЈАСТРЕБАЦ" У КРУШЕВЦУ


графички прилог:  
**ПОСТОЈЕЋА НАМЕНА ПОВРШИНА**

руководилац израде:  
одговорни урбаниста:  
Марина Радоваковић, дипл.инж.арх.

размера:  
**1:500**

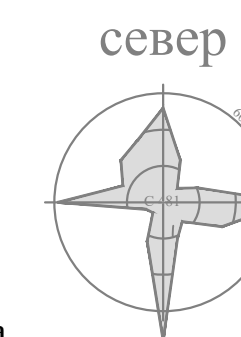
Сл. лист бр.:  
**06/24**

лист:  
**01**



# ГРАД КРУШЕВАЦ

ПДР  
СЛАВУЈЕВО БРДО



## ЛЕГЕНДА

- граница плана
- Граница Измена и допуна плана генералне регулације „Излетниште Јастребац“ (18/20)
- граница катастарске парцеле
- фактичко стање

## НАМЕНА ПОВРШИНА

### ВОДНО ЗЕМЉИШТЕ

- Р река
- зеленило водотока

### ГРАЂЕВИНСКО ЗЕМЉИШТЕ

- викенд становање
- површине за верске објекте
- смештајно - туристички садржаји
- парк-шума
- одмориште
- плато за контејнере


### САОБРАЋАЈ

- јавни пут (државни пут II Б реда) - планиран
- заштитни појас јавног пута
- прилазни пут
- ниша за паркирање
- пешачка стаза - постојећа
- пешачка стаза - планирана
- мост - постојећи
- мост - пешачки - планирани

### ИНФРАСТРУКТУРНИ СИСТЕМИ

- Електроенергетска инфраструктура
- електроенергетски вод - постојећи
- Хидротехничка инфраструктура
- контролни вентил за водоводну мрежу - постојећи - евидентиран

СКУПШТИНА ГРАДА  
КРУШЕВЦА  
председник



ЈАВНО ПРЕДУЗЕЋЕ ЗА УРБАНИЗАМ И ПРОЈЕКТОВАЊЕ КРУШЕВЦА

## ПЛАН ДЕТАЉНЕ РЕГУЛАЦИЈЕ "СЛАВУЈЕВО БРДО - ЈАСТРЕБАЦ" У КРУШЕВЦУ

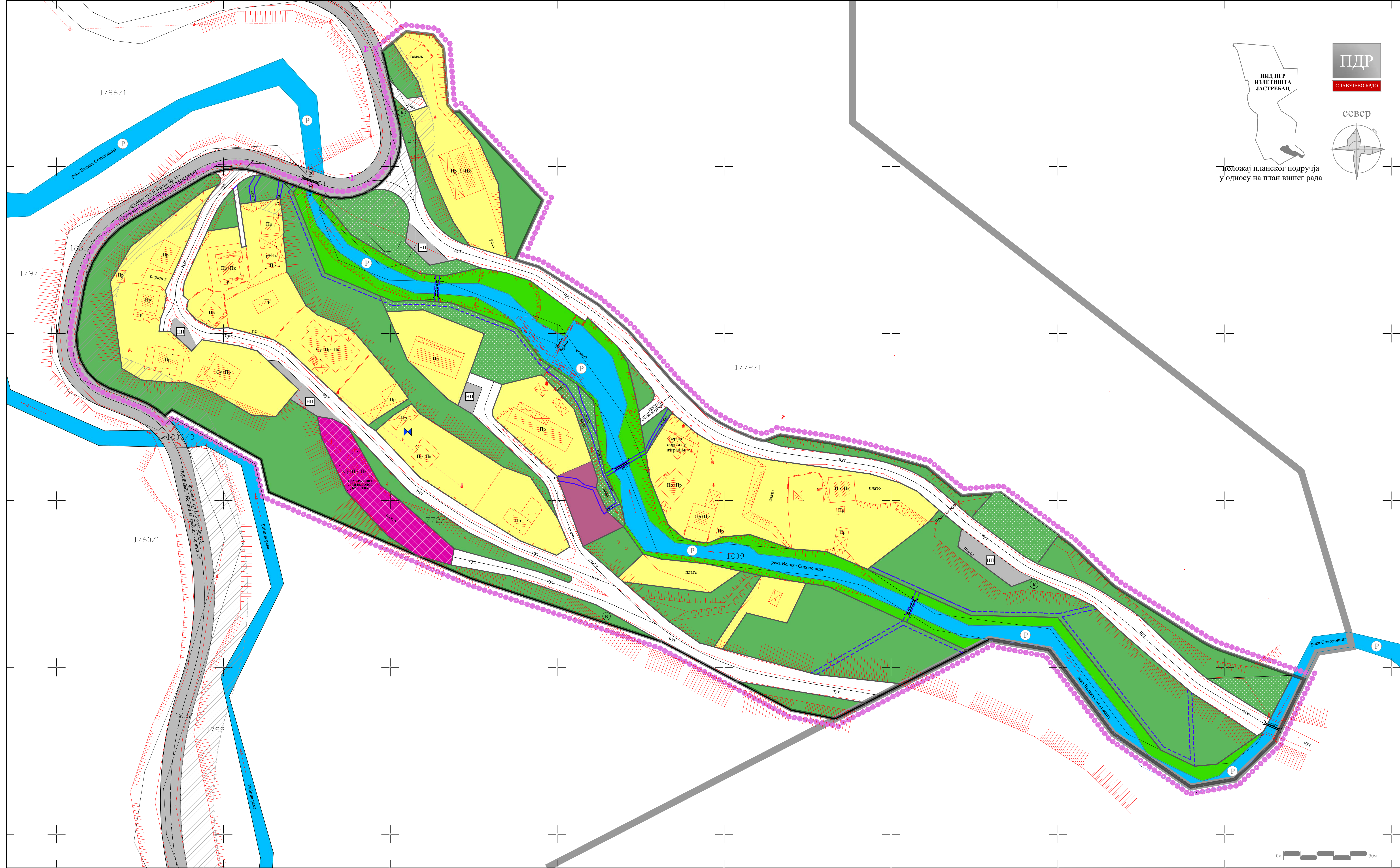
графички прилог:  
**ПЛАН НАМЕНЕ ПОВРШИНА**


руководилац израде:  
одговорни урбаниста:  
**Марина Радовановић, дипл.инж.арх.**

размера:  
**1:500**

Сл. лист бр.:  
**06/24**

лист:  
**02**

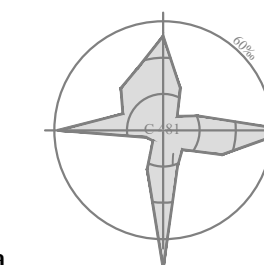




# ГРАД КРУШЕВАЦ

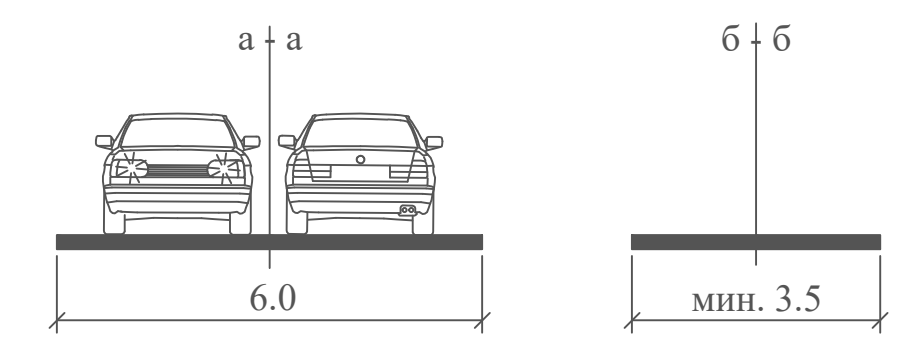
ПДР  
СЛАВУЈЕВО БРДО

север



положај планског подручја  
у односу на план вишег рада

### КАРАКТЕРИСТИЧНИ ПОПРЕЧНИ ПРОФИЛИ САОБРАЋАЈА



### ЛЕГЕНДА

- граница плана
- Граница Измена и допуна плана генералне регулације „Излетниште Јастребац“ (18/20)
- граница катастарске парцеле
- фактичко стање
- Ⓟ река
- Ⓢ зеленило водотока
- САОБРАЋАЈ**
- јавни пут (државни пут II Б реда) - планиран
- заштитни појас јавног пута
- прилазни пут
- Ⓜ ниша за паркирање
- пешачка стаза - планирана
- мост - постојећи
- мост - пешачки - планирани
- УРБАНИСТИЧКА РЕГУЛАЦИЈА**
- регулациона линија
- регулациона линија преузета из Измена и допуна ПГР „Излетниште Јастребац“ (18/20)
- грађевинска линија
- Ⓜ зона за изградњу
- НИВЕЛАЦИЈА**
- Ⓢ апсолутна кота саобраћајнице
- подужни нагиб саобраћајнице

СКУПШТИНА ГРАДА  
КРУШЕВАЦ  
председник



ЈАВНО ПРЕДУЗЕЋЕ ЗА УРБАНИЗАМ И ПРОЈЕКТОВАЊЕ КРУШЕВАЦ

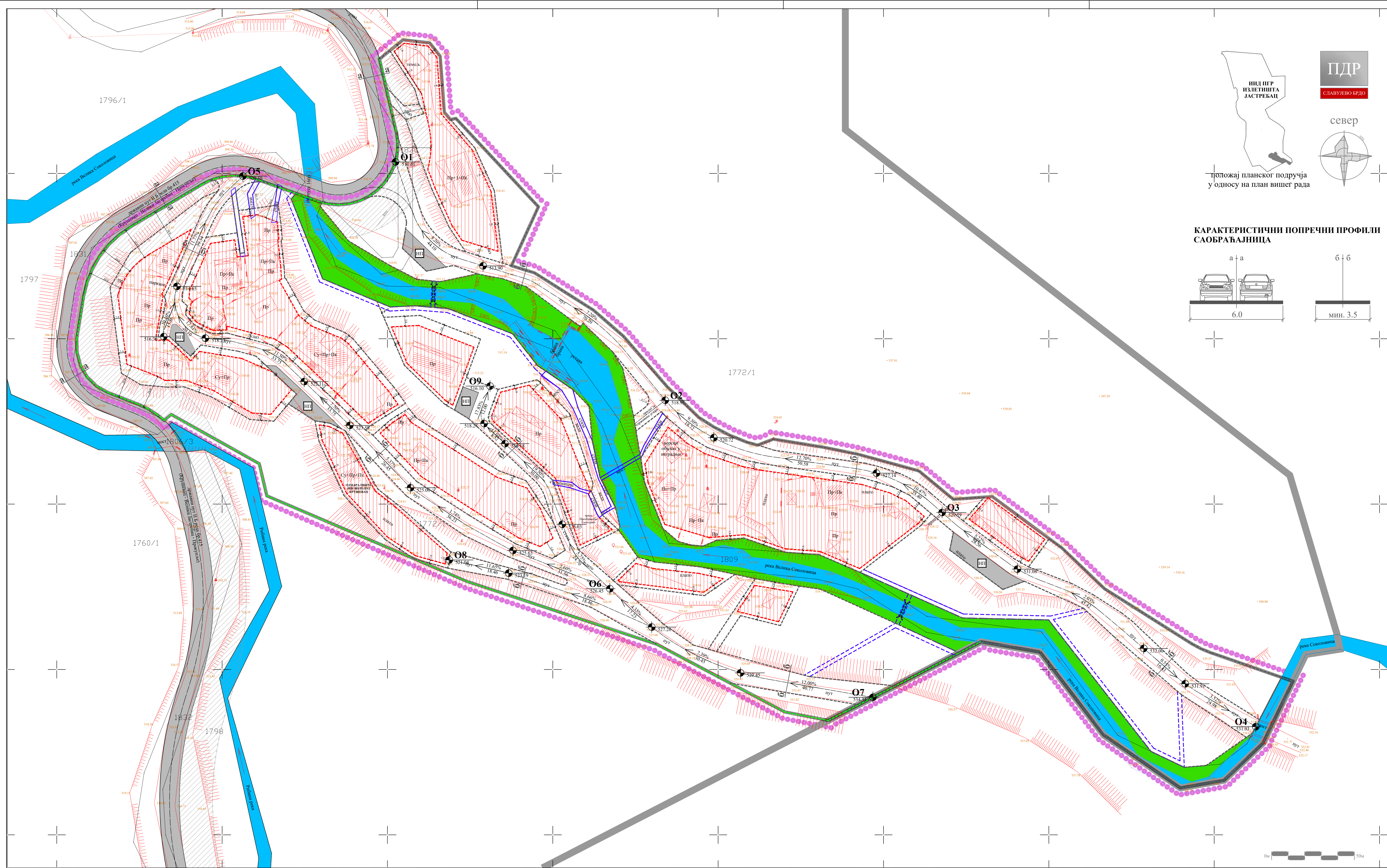
## ПЛАН ДЕТАЉНЕ РЕГУЛАЦИЈЕ "СЛАВУЈЕВО БРДО - ЈАСТРЕБАЦ" У КРУШЕВЦУ

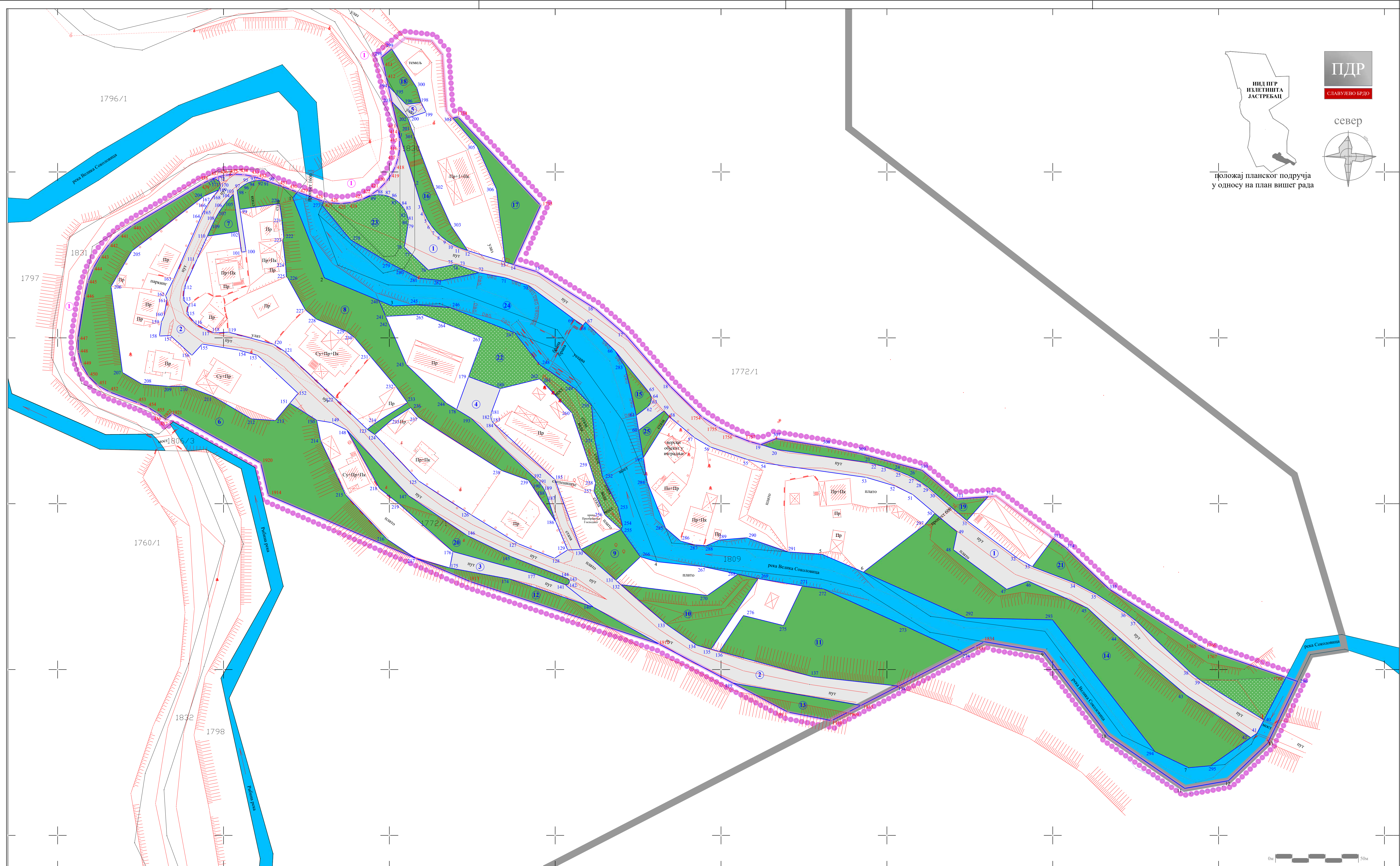
графички прилог:  
**ПЛАН САОБРАЋАЈНИЦА И  
РЕГУЛАЦИОНО-НИВЕЛАЦИОНИ ПЛАН**

руководилац израде:  
одговорни урбаниста:  
**Марина Радовановић, дипл.инж.арх.**

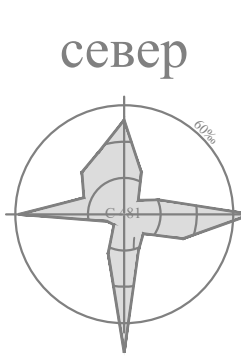
обрађивачи:  
Предраг Арсић, дипл.инж.саобр.  
Ирена Петровић, дипл.инж.грађ.  
Миљана Милосављевић, мастер.инж.грађ.

размера: **1:500**      Сл. лист бр.: **06/24**      лист: **03**





положај планског подручја у односу на план вишег рада



**ГРАД КРУШЕВАЦ**

**ЛЕГЕНДА**

- граница плана
- Граница Измена и допуна плана генералне регулације „Излетиште Јастребац“ (18/20)
- граница катастарске парцеле
- фактичко стање
- ПОВРШИНЕ ЈАВНЕ НАМЕНЕ**
- водно земљиште
- саобраћајне површине (колске и пешачке)
- парк-шума
- одморште
- граница грађевинске парцеле јавне намене
- ознака новоформиране грађевинске парцеле јавне намене
- ознаке катастарских тачака које задржавају координате
- ознаке новопроектованих тачака
- ознаке новопроектованих тачака преузетих из Измена и допуна ПГР „Излетиште Јастребац“ (18/20)
- ознака грађевинске парцеле јавне намене дефинисане Изменама и допунама ПГР „Излетиште Јастребац“ (18/20)
- ПОВРШИНЕ ОСТАЛИХ НАМЕНА**

СКУПШТИНА ГРАДА КРУШЕВАЦ  
преселник



ЈАВНО ПРЕДУЗЕЋЕ ЗА УРБАНИЗАМ И ПРОЈЕКТОВАЊЕ КРУШЕВАЦ

**ПЛАН ДЕТАЛНЕ РЕГУЛАЦИЈЕ  
"СЛАВУЈЕВО БРДО - ЈАСТРЕБАЦ" У КРУШЕВЦУ**

графички прилог:  
**ПЛАН ПОВРШИНА ЈАВНЕ НАМЕНЕ**  
са планом грађевинских парцела  
и аналитичко-геодетским елементима за обележавање

руководилац израде:  
одговорни урбаниста:  
**Марина Радовановић, дип.инж.арх.**

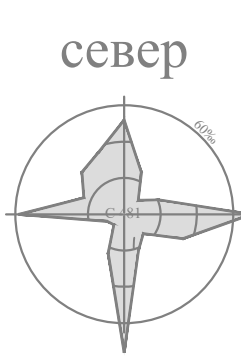
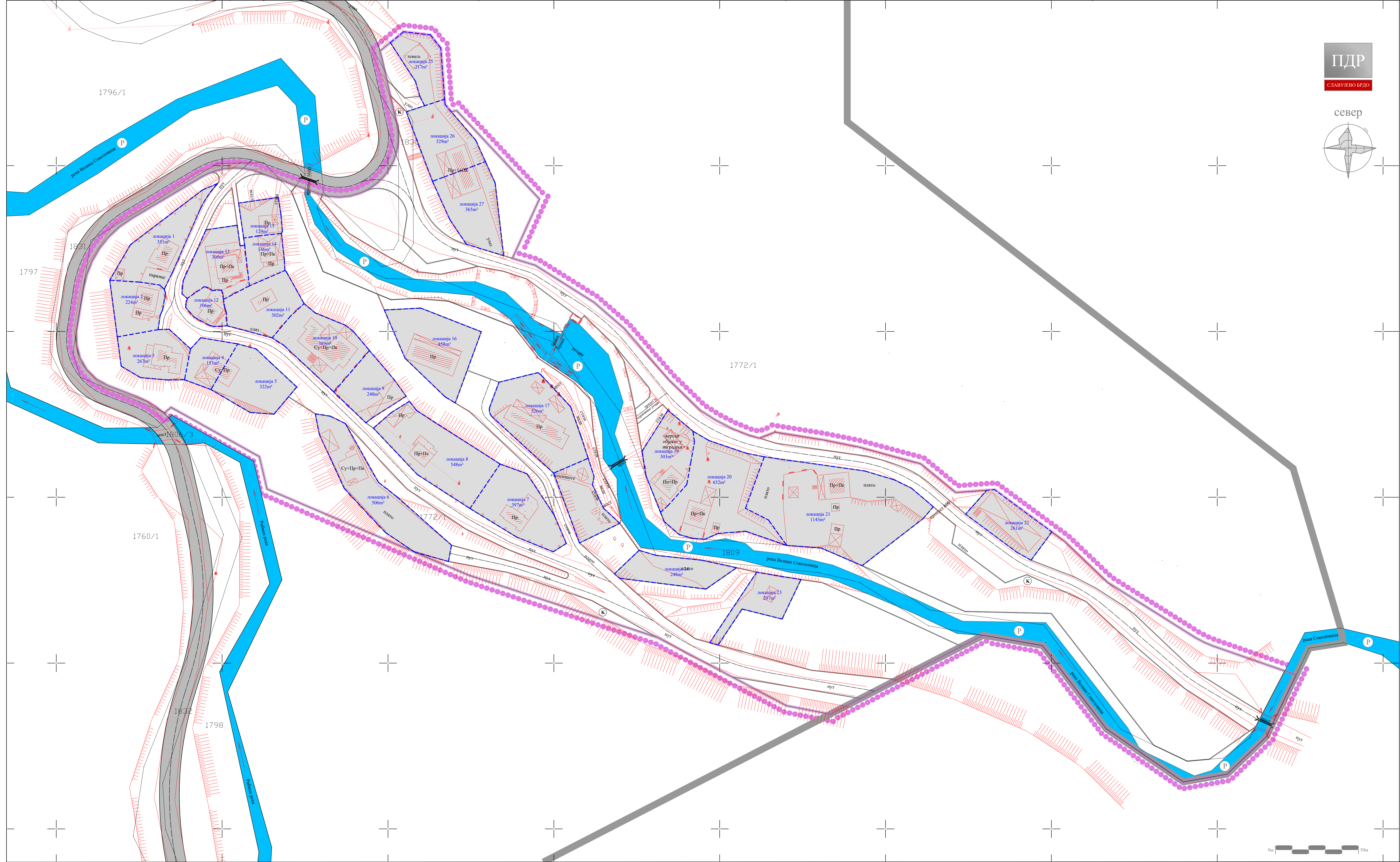
израда: "ГЕОУРБАН" ДОО  
обрађивач:  
**Милица Дивац, мастер геод.инж.**  
директор:  
**Милица Дивац, мастер геод.инж.**

размера:  
**1:500**

Сл. лист бр.:  
**06/24**

лист:  
**04**





ГРАД КРУШЕВАЦ

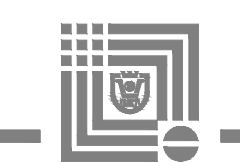


положај планског подручја  
у односу на план вишег рада

**ЛЕГЕНДА**

- граница плана
- Граница Измена и допуна плана генералне регулације „Излетиште Јастребац“ (18/20)
- граница катастарске парцеле
- фактичко стање
- граница грађевинске парцеле јавне намене
- ПОВРШИНЕ ОСТАЛИХ НАМЕНА
- предлог граница грађевинских парцела осталих намена

СКУПШТИНА ГРАДА  
КРУШЕВАЦ  
председник



ЈАВНО ПРЕДУЗЕЋЕ ЗА УРБАНИЗАМ И ПРОЈЕКТОВАЊЕ КРУШЕВАЦ

**ПЛАН ДЕТАЉНЕ РЕГУЛАЦИЈЕ  
"СЛАВУЈЕВО БРДО - ЈАСТРЕБАЦ" У КРУШЕВЦУ**

графички прилог:

**ПЛАН ПОВРШИНА ОСТАЛИХ НАМЕНА**  
са предлогом парцелације / препарцелације


руководилац израде:  
одговорни урбаниста:  
**Марина Радовановић**, дипл.инж.арх.

размера:  
**1:500**

Сл. лист бр.:  
**06/24**

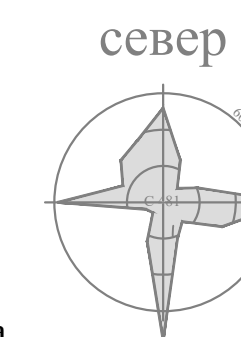
лист:  
**05**





# ГРАД КРУШЕВАЦ

ПДР  
СЛАВУЈЕВО БРДО



положај планског подручја  
у односу на план вишег рада

## ЛЕГЕНДА

- граница плана
- Граница Измена и допуна плана генералне регулације „Излетиште Јастребац“ (18/20)
- граница катастарске парцеле
- фактичко стање
- НАМЕНА ПОВРШИНА**
- ВОДНО ЗЕМЉИШТЕ**
- Ⓟ река
- зеленило водотока
- ГРАЂЕВИНСКО ЗЕМЉИШТЕ**
- викенд становање
- површине за верске објекте
- смештајно - туристички садржаји
- парк-шума
- одморште
- Ⓚ плато за контејнере
- САОБРАЋАЈ**
- јавни пут (државни пут II Б реда) - планиран
- ▨ заштитни појас јавног пута
- прилазни пут
- Ⓜ ниша за паркирање
- пешачка стаза - постојећа
- пешачка стаза - планирана
- мост - постојећи
- мост - пешачки - планирани

СКУПШТИНА ГРАДА  
КРУШЕВЦА  
председник



ЈАВНО ПРЕДУЗЕЋЕ ЗА УРБАНИЗАМ И ПРОЈЕКТОВАЊЕ КРУШЕВАЦ

## ПЛАН ДЕТАЉНЕ РЕГУЛАЦИЈЕ "СЛАВУЈЕВО БРДО - ЈАСТРЕБАЦ" У КРУШЕВЦУ

графички прилог:  
**ПЛАН ХИДРОТЕХНИЧКЕ  
ИНФРАСТРУКТУРЕ**

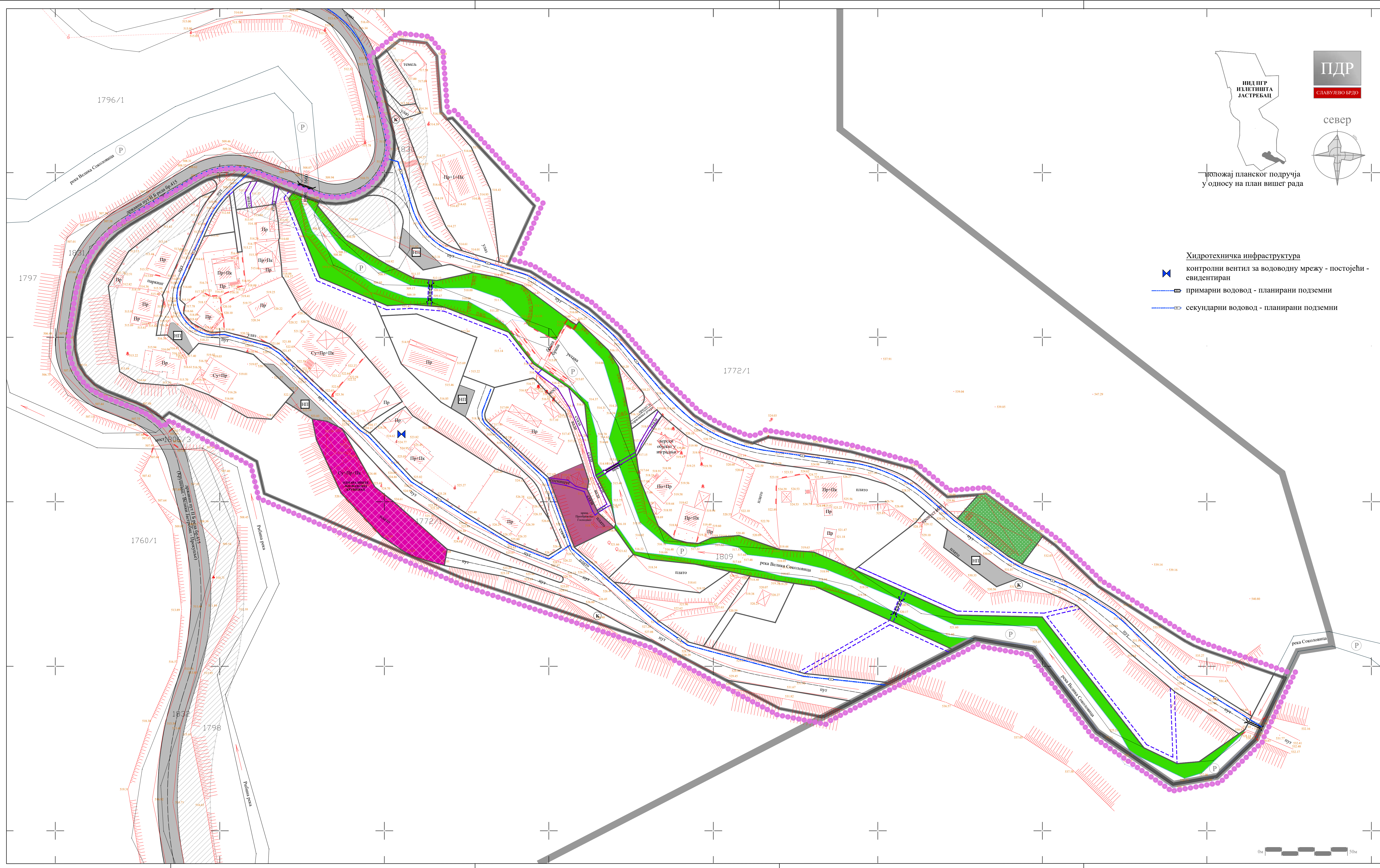
руководилац израде:  
одговорни урбаниста:  
**Марина Радовановић**, дипл.инж.арх.


обрађивач:  
одговорни урбаниста:  
**Славница Николић**, дипл.грађ.инж.

размера:  
**1:500**

Сл. лист бр.:  
**06/24**

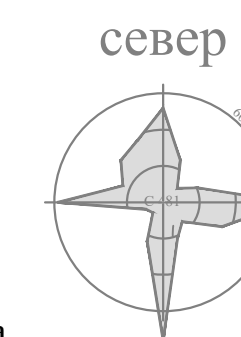
лист:  
**06**





# ГРАД КРУШЕВАЦ

ПДР  
СЛАВУЈЕВО БРДО

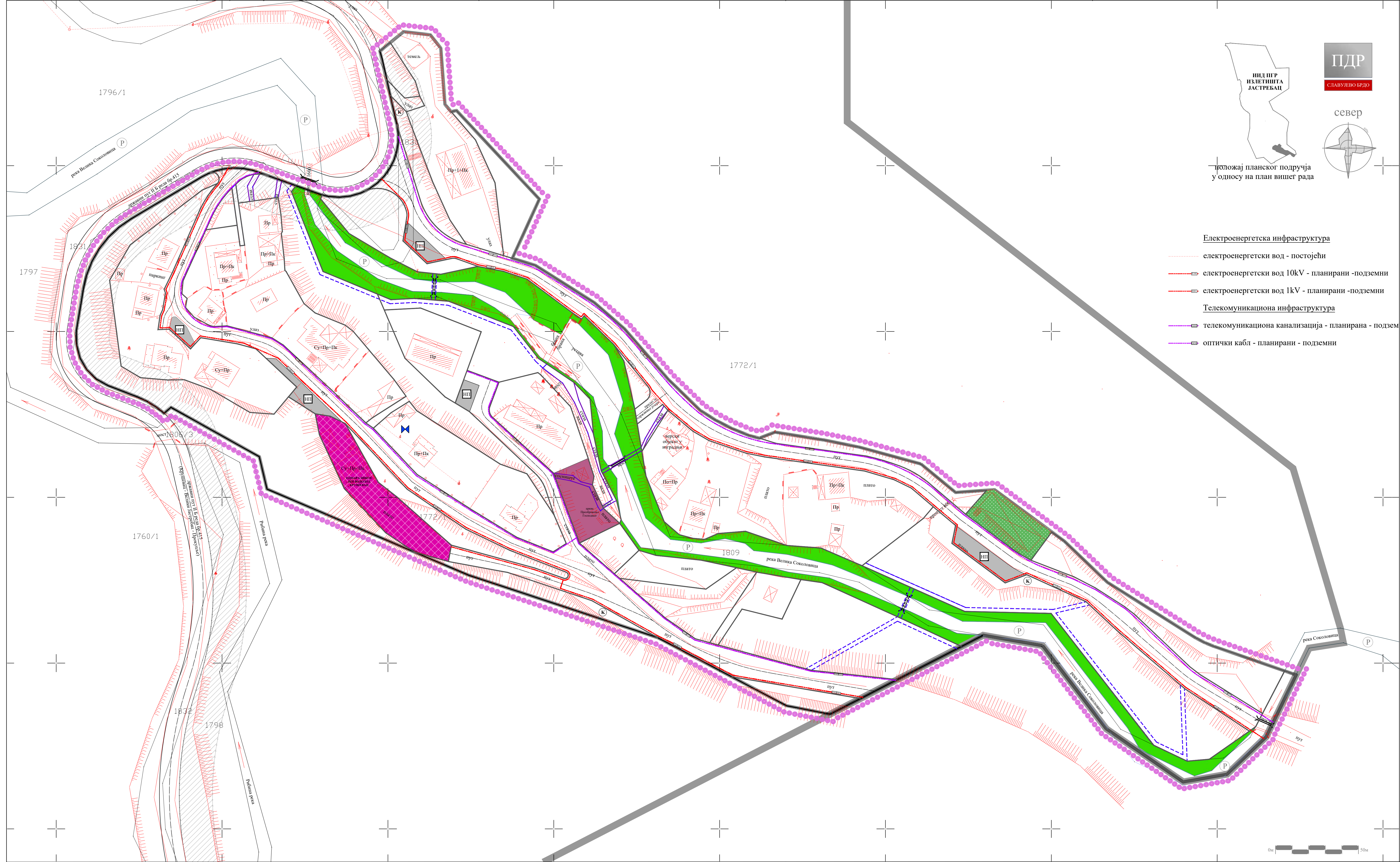


положај планског подручја  
у односу на план вишег рада

## ЛЕГЕНДА

- граница плана
  - Граница Измена и допуна плана генералне регулације „Излетниште Јастребац“ (18/20)
  - граница катастарске парцеле
  - фактичко стање
- НАМЕНА ПОВРШИНА**
- ВОДНО ЗЕМЉИШТЕ**
- Р река
  - зеленило водотока
- ГРАЂЕВИНСКО ЗЕМЉИШТЕ**
- викенд становање
  - површине за верске објекте
  - смештајно - туристички садржаји
  - парк-шума
  - одмориште
  - плато за контејнере
- САОБРАЋАЈ**
- јавни пут (државни пут II Б реда) - планиран
  - заштитни појас јавног пута
  - прилазни пут
  - ниша за паркирање
  - пешачка стаза - постојећа
  - пешачка стаза - планирана
  - мост - постојећи
  - мост - пешачки - планирани

- Електроенергетска инфраструктура**
- електроенергетски вод - постојећи
  - електроенергетски вод 10kV - планирани - подземни
  - електроенергетски вод 1kV - планирани - подземни
- Телекомуникациона инфраструктура**
- телекомуникациона канализација - планирана - подземна
  - оптички кабл - планирани - подземни



СКУПШТИНА ГРАДА  
КРУШЕВАЦА  
председник



ЈАВНО ПРЕДУЗЕЋЕ ЗА УРБАНИЗАМ И ПРОЈЕКТОВАЊЕ КРУШЕВАЦ

## ПЛАН ДЕТАЛНЕ РЕГУЛАЦИЈЕ "СЛАВУЈЕВО БРДО - ЈАСТРЕБАЦ" У КРУШЕВЦУ

графички прилог:  
**ПЛАН ЕЛЕКТРОЕНЕРГЕТИКЕ И ТК**

руководилац израде:  
одговорни урбаниста:  
**Марина Радовановић, дипл.инж.арх.**


обрађивач - електроенергетика:  
одговорни урбаниста:  
**Драгослав Радојевић, дипл.инж.ел.**

обрађивач - ТК:  
**Слободан Николић, дипл.инж.ел.**

размера:  
**1:500**

Сл. лист бр.:  
**06/24**

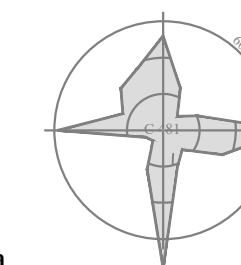
лист:  
**07**



# ГРАД КРУШЕВАЦ

ПДР  
СЛАВУЈЕВО БРДО

север



положај планског подручја  
у односу на план вишег рада

## ЛЕГЕНДА

- граница плана
  - Граница Измена и допуна плана генералне регулације „Излетиште Јастребац“ (18/20)
  - граница катастарске парцеле
  - фактичко стање
- НАМЕНА ПОВРШИНА**
- ВОДНО ЗЕМЉИШТЕ**
- Ⓟ река
  - зеленило водотока
- ГРАЂЕВИНСКО ЗЕМЉИШТЕ**
- викенд становање
  - површине за верске објекте
  - смештајно - туристички садржаји
  - парк-шума
  - одмориште
  - Ⓚ плато за контејнере
- САОБРАЋАЈ**
- јавни пут (државни пут II Б реда) - планиран
  - заштитни појас јавног пута
  - прилазни пут
  - Ⓜ ниша за паркирање
  - пешачка стаза - постојећа
  - пешачка стаза - планирана
  - мост - постојећи
  - мост - пешачки - планирани

СКУПШТИНА ГРАДА  
КРУШЕВАЦ  
председник



ЈАВНО ПРЕДУЗЕЋЕ ЗА УРБАНИЗАМ И ПРОЈЕКТОВАЊЕ КРУШЕВАЦ

## ПЛАН ДЕТАЉНЕ РЕГУЛАЦИЈЕ "СЛАВУЈЕВО БРДО - ЈАСТРЕБАЦ" У КРУШЕВЦУ

графички прилог:  
**ПЛАН ГАСИФИКАЦИЈЕ**

руководилац израде:  
одговорни урбаниста:  
**Марина Радовановић, дипл.инж.арх.**

обрађивач:  
**Миљан Марковић, маш.инж.**

размера:  
**1:500**

Сл. лист бр.:  
**06/24**

лист:  
**08**

**Гасна инфраструктура**  
----- гасовод средњег притиска - планирани - подземни  
----- гасовод ниског притиска - планирани - подземни

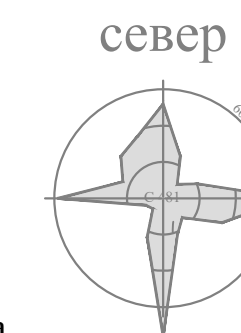






# ГРАД КРУШЕВАЦ

ПДР  
СЛАВУЈЕВО БРДО



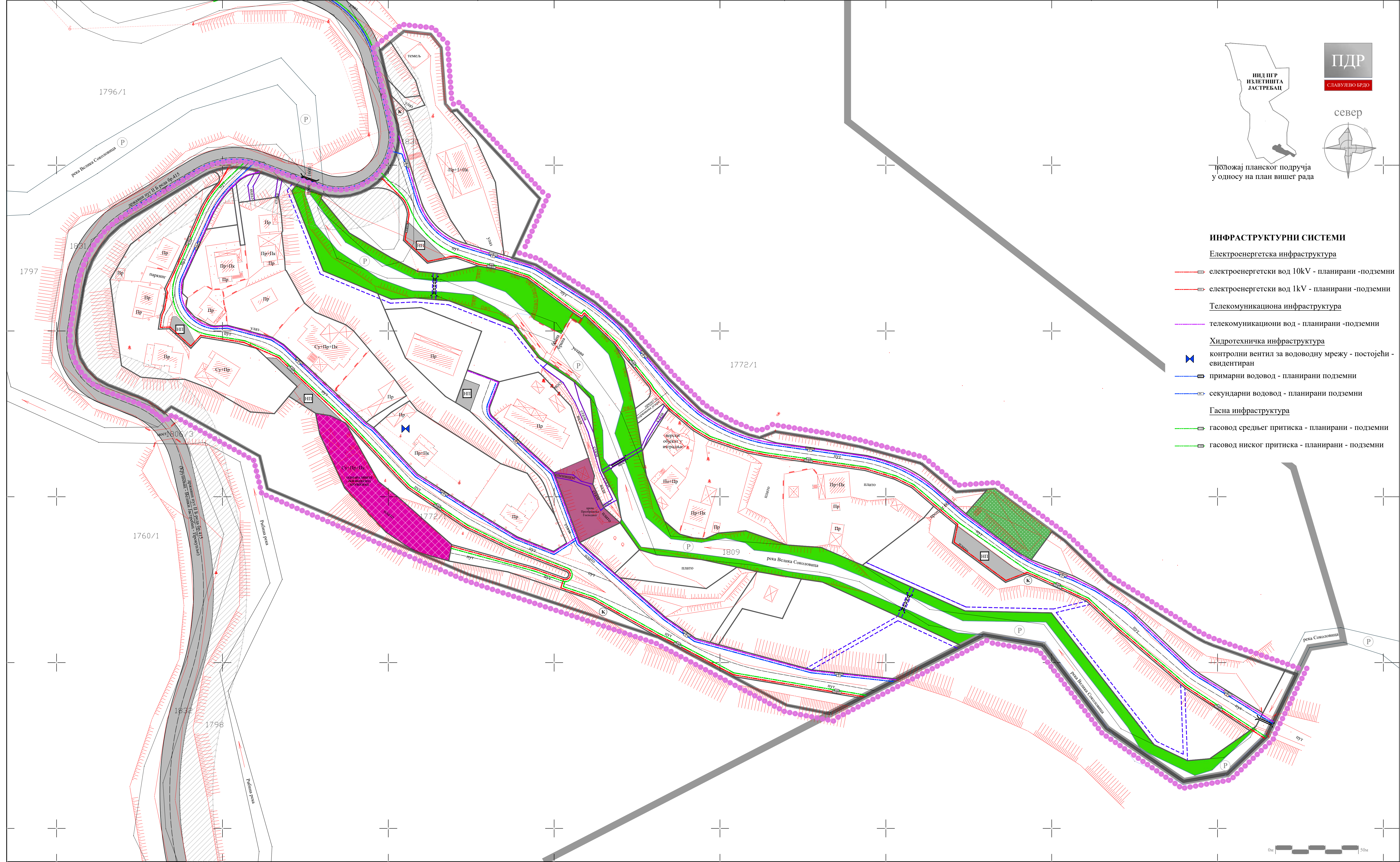
положај планског подручја  
у односу на план вишег рада

## ЛЕГЕНДА

- граница плана
  - Граница Измена и допуна плана генералне регулације „Излетиште Јастребац“ (18/20)
  - граница катастарске парцеле
  - фактичко стање
- ### НАМЕНА ПОВРШИНА
- #### ВОДНО ЗЕМЉИШТЕ
- Ⓟ река
  - зеленило водотока
- #### ГРАЂЕВИНСКО ЗЕМЉИШТЕ
- викенд становање
  - површине за верске објекте
  - смештајно - туристички садржаји
  - парк-шума
  - одмориште
  - Ⓚ плато за контејнере
- #### САОБРАЋАЈ
- јавни пут (државни пут II Б реда) - планиран
  - ▨ заштитни појас јавног пута
  - прилазни пут
  - ниша за паркирање
  - пешачка стаза - постојећа
  - пешачка стаза - планирана
  - мост - постојећи
  - мост - пешачки - планирани

## ИНФРАСТРУКТУРНИ СИСТЕМИ

- ### Електроенергетска инфраструктура
- електроенергетски вод 10kV - планирани - подземни
  - електроенергетски вод 1kV - планирани - подземни
- ### Телекомуникациона инфраструктура
- телекомуникациони вод - планирани - подземни
- ### Хидротехничка инфраструктура
- контролни вентил за водоводну мрежу - постојећи - евидентиран
  - примарни водовод - планирани подземни
  - секундарни водовод - планирани подземни
- ### Гасна инфраструктура
- гасовод средњег притиска - планирани - подземни
  - гасовод ниског притиска - планирани - подземни



СКУПШТИНА ГРАДА  
КРУШЕВЦА  
председник



ЈАВНО ПРЕДУЗЕЋЕ ЗА УРБАНИЗАМ И ПРОЈЕКТОВАЊЕ КРУШЕВЦА

## ПЛАН ДЕТАЉНЕ РЕГУЛАЦИЈЕ "СЛАВУЈЕВО БРДО - ЈАСТРЕБАЦ" У КРУШЕВЦУ

графички прилог:  
**СИНХРОН ПЛАН ИНФРАСТРУКТУРЕ**

руководилац израде:  
одговорни урбаниста:  
**Марина Радовановић, дипл.инж.арх.**

размера: <b>1:500</b>	Сл. лист бр.: <b>06/24</b>	лист: <b>09</b>
--------------------------	-------------------------------	--------------------

