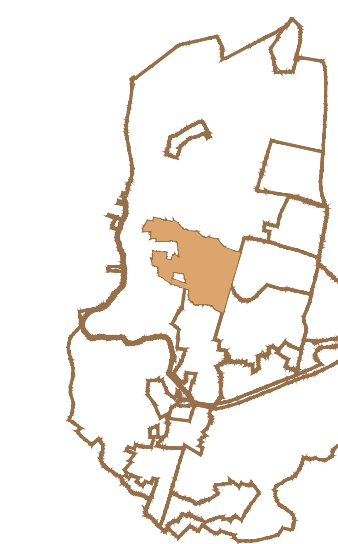




ПЛАН ДЕТАЉНЕ
РЕГУЛАЦИЈЕ
"ШУМИЦЕ 1"



ЛЕГЕНДА

- Граница Плана
- Граница катастарске парцеле
- Фактичко стање
- Спратност објекта (постојећа)

НАМЕНА ПОВРШИНА

- Породично становање
- Привредне делатности
- Комерцијалне делатности
- Комуналне делатности
- Спорт и рекреација
- Сквер
- Неизграђене површине
- Саобраћајнице (катастарско стање)
- Приступни пут

- Водоводна мрежа
- Фекална канализација
- Електроенергетска мрежа
- Телефонска мрежа



ЈАВНО ПРЕДУЗЕЋЕ ЗА УРБАНИЗАМ И ПРОЈЕКТОВАЊЕ КРУШЕВАЦ

графички прилог:
**ПОСТОЈЕЋА НАМЕНА
ПОВРШИНА**

руководилац израде:
Ана Петровић,
дипл.инж.арх.

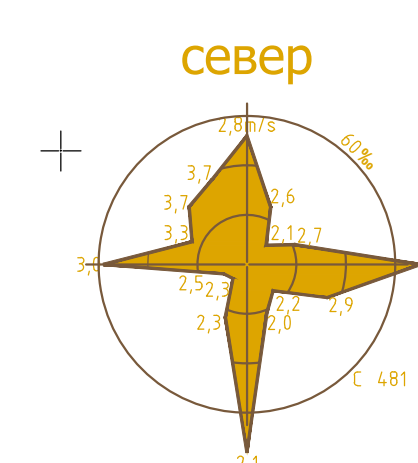
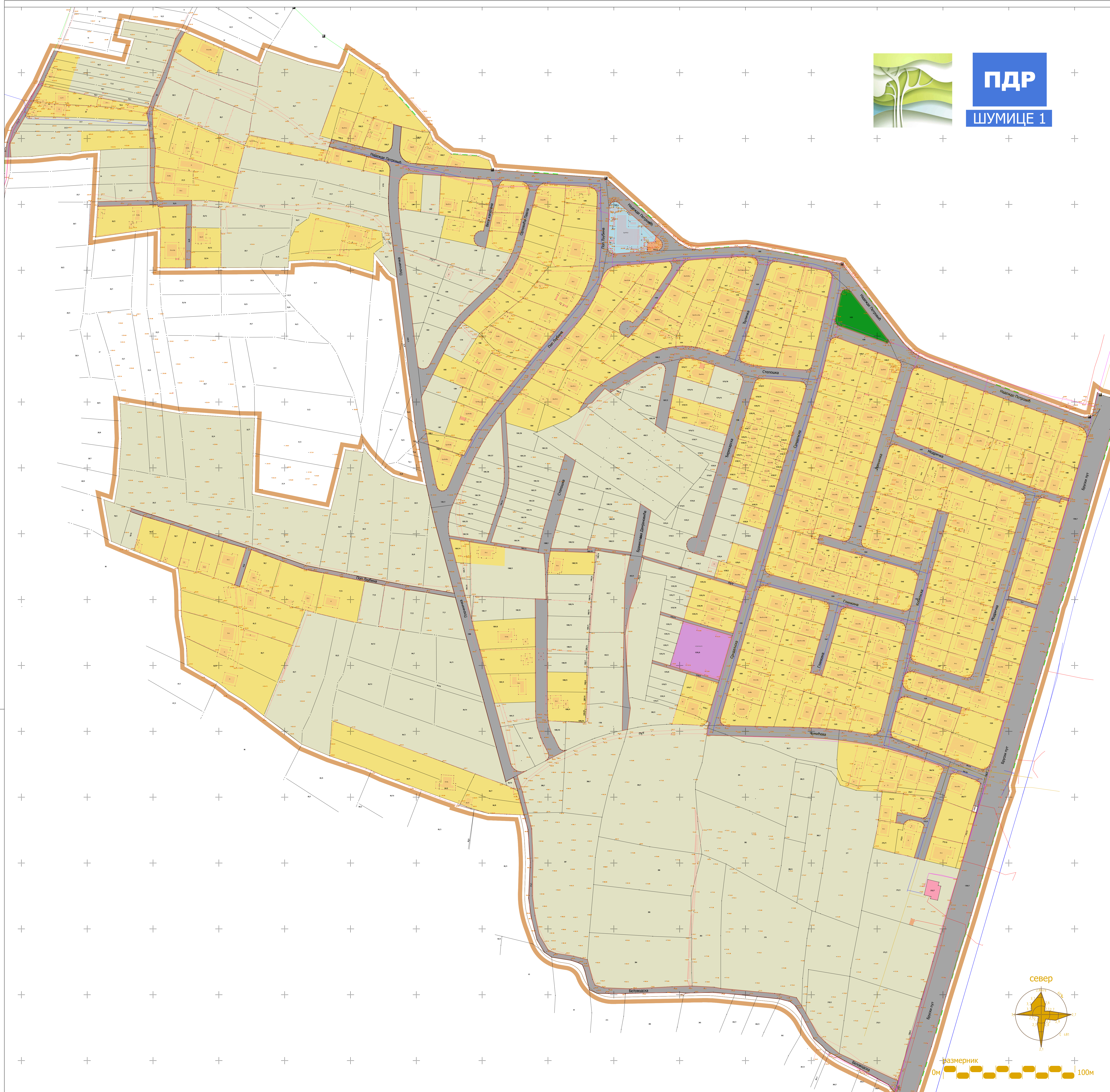
размера:
1:1.000

Сл.лист града Крушевца
15/2020

ЛИСТ:
1



ПДР
ШУМИЦЕ 1

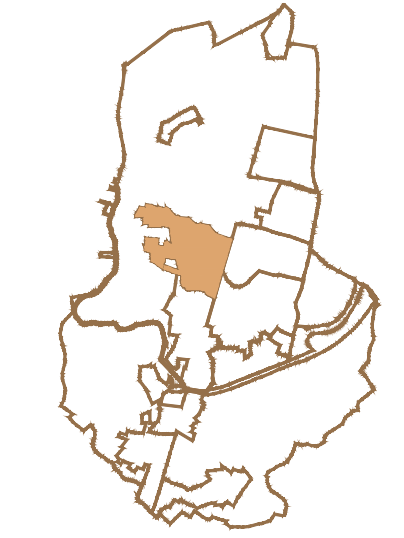


размерник
0м 100м



ПДР
ШУМИЦЕ 1

ПЛАН ДЕТАЉНЕ РЕГУЛАЦИЈЕ "ШУМИЦЕ 1"



ЛЕГЕНДА

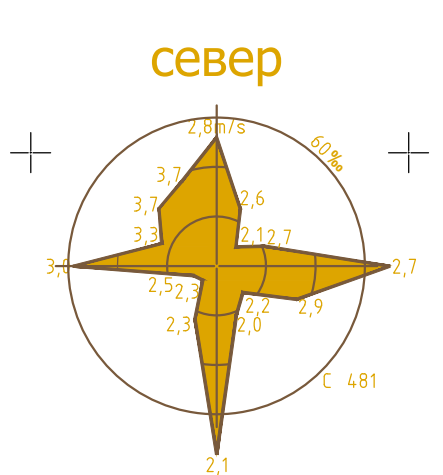
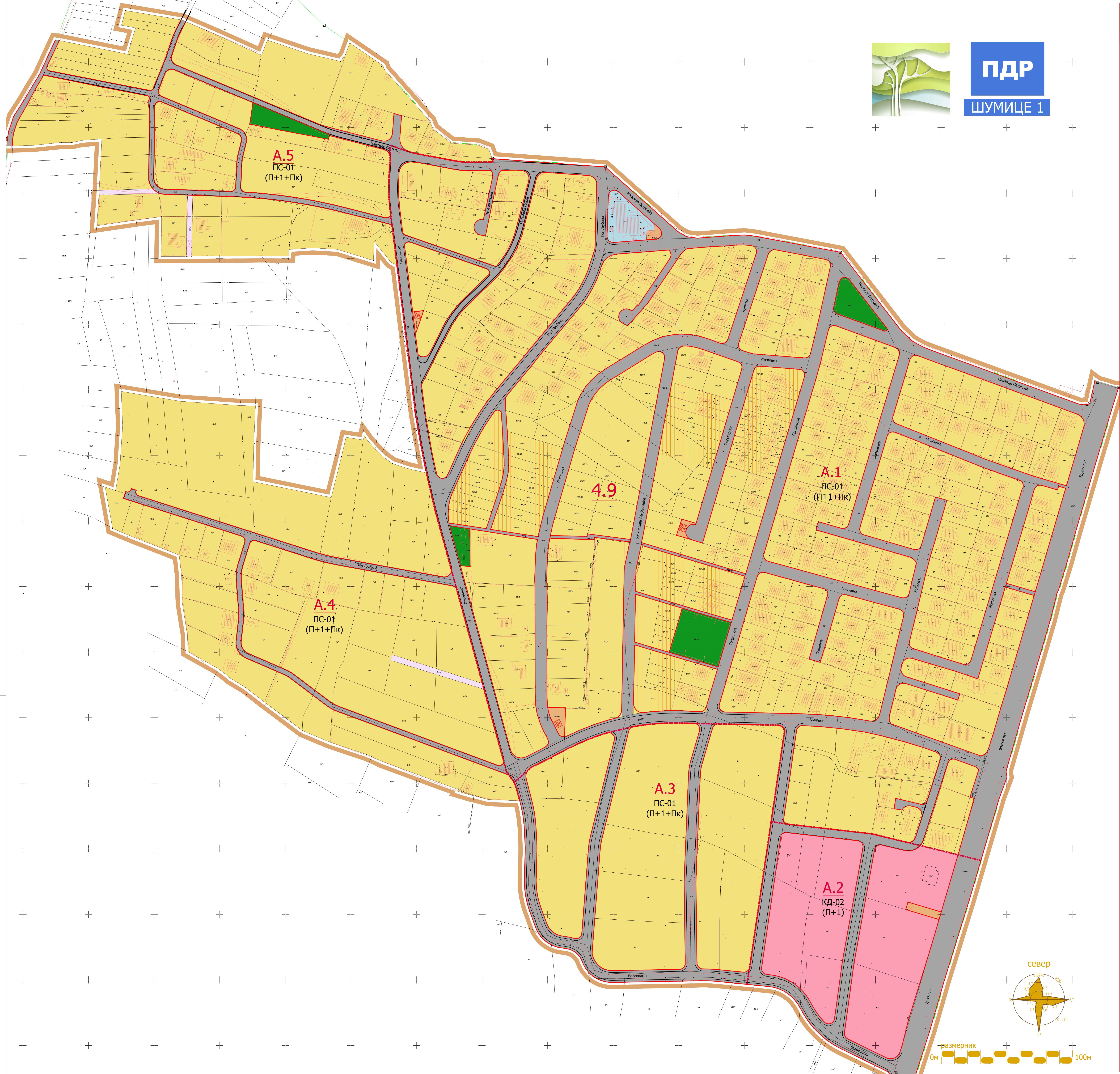
- Граница Плана
- Граница катастарске парцеле
- Фактичко стање
- Ознака урбанистичке потцелине
- Ознака урбанистичке зоне
- Граница урбанистичке зоне
- Спратност објекта (постојећа)
- Спратност објекта (планирана)
- Регулациона линија

НАМЕНА ПОВРШИНА

- Породично становање
- Породично становање - објекти у низу
- Привредне делатности
- Комерцијалне делатности
- Комуналне делатности
- Приступни пут

ПОВРШИНЕ И ОБЈЕКТИ ЈАВНИХ НАМЕНА

- Зелене површине - парк суседства и скверови
- Саобраћајнице



размерник
0м 100м

ОБЕРАВА
Пројекатни Комисија за планирање
Овај план издат за послове
урбанистичког планирања

ЈАВНО ПРЕДУЗЕЋЕ ЗА УРБАНИЗАМ И ПРОЈЕКТОВАЊЕ КРУШЕВАЦ

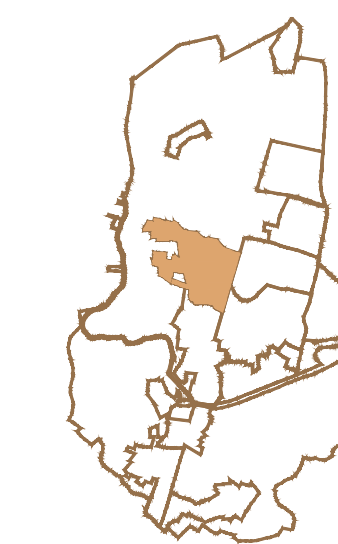
графички прилог:
ПЛАНИРАНА НАМЕНА ПОВРШИНА

руководилац израде:
Ана Петровић,
дипл.инж.арх.

размера: 1:1.000	Сл.лист града Крушевца 15/2020	ЛИСТ: 2
----------------------------	--	-------------------

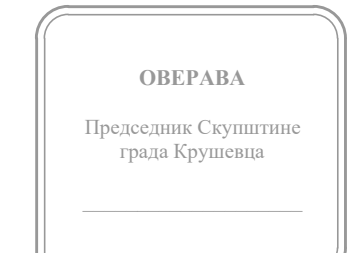


ПЛАН ДЕТАЉНЕ
РЕГУЛАЦИЈЕ
"ШУМИЦЕ 1"



ЛЕГЕНДА

- Граница Плана
- Граница катастарске парцеле
- Фактичко стање
- 4.9 Ознака урбанистичке потцелине
- A.1 Ознака урбанистичке зоне
- п Спратност објекта (постојећа)
- П+1+Пк Спратност објекта (планирана)
- Грађевинска линија
- Регулациона линија
- 160,0 Нивелационе коте
- 3,37%
20,48 Подужни падови
- Саобраћајнице



ЈАВНО ПРЕДУЗЕЋЕ ЗА УРБАНИЗАМ И ПРОЈЕКТОВАЊЕ КРУШЕВАЦ

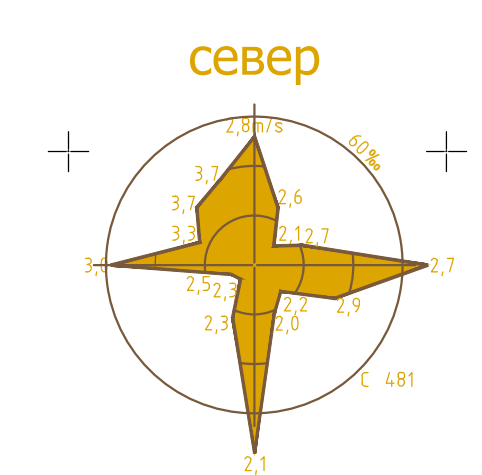
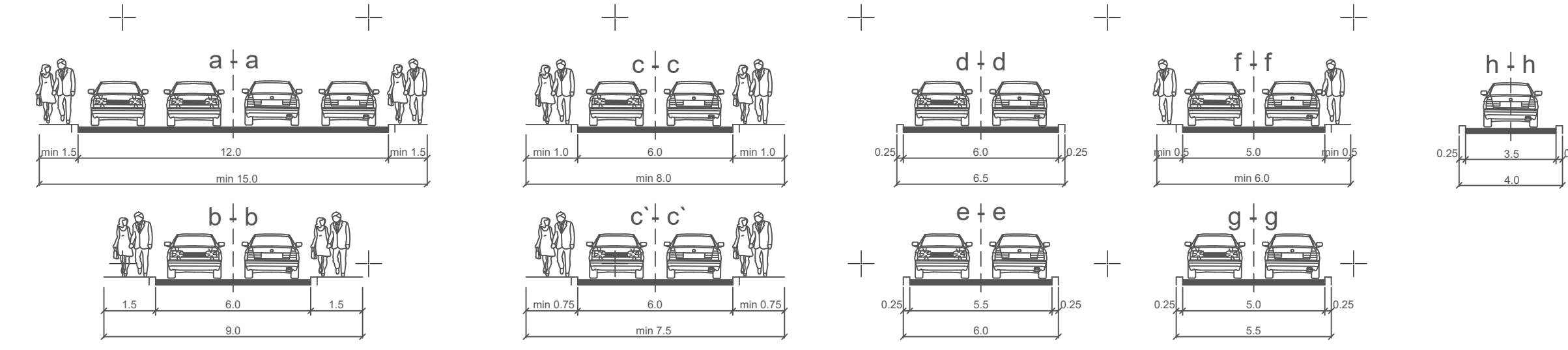
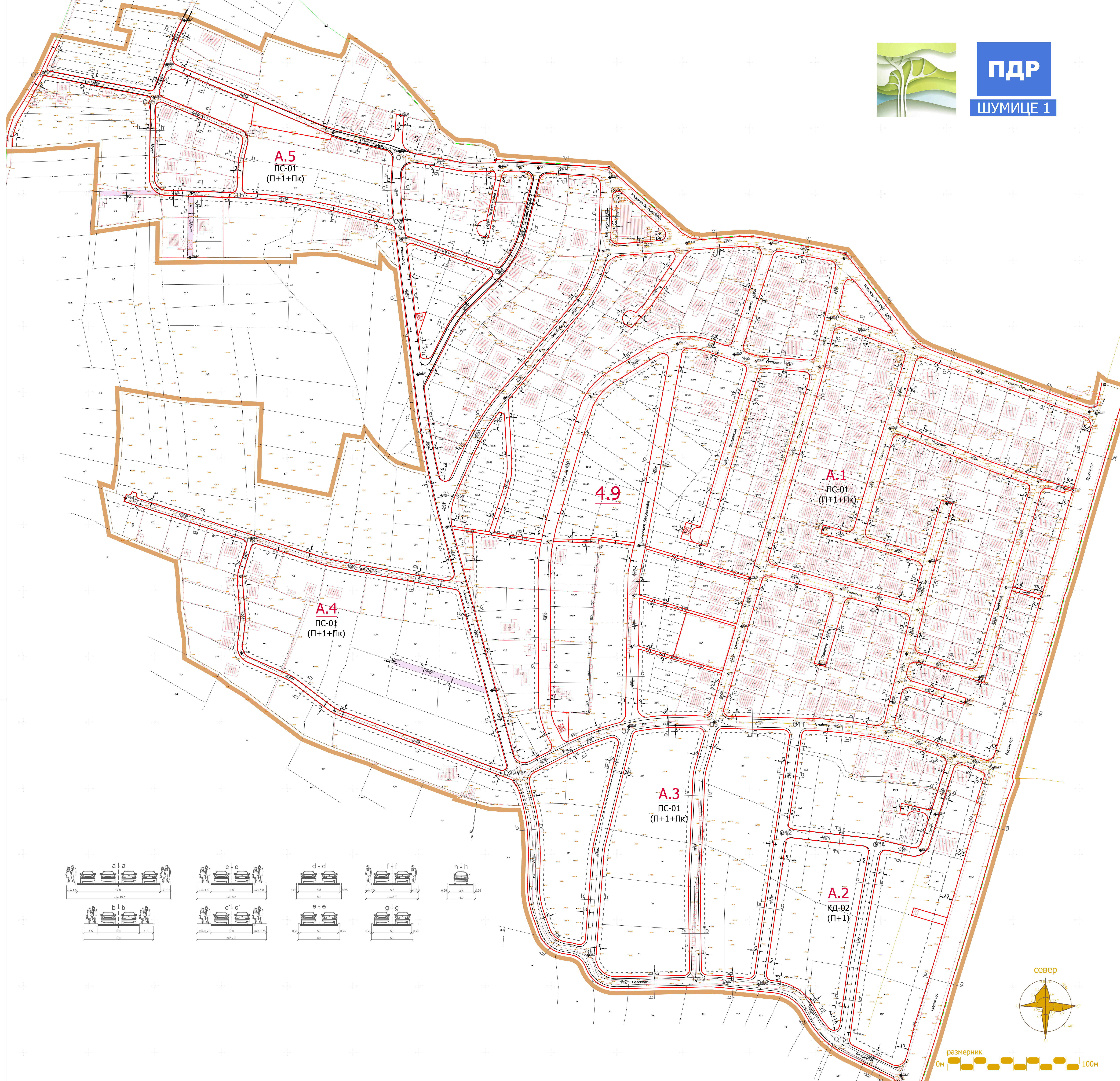
графички прилог:
РЕГУЛАЦИОНО НИВЕЛАЦИОНИ ПЛАН

руководилац израде - одговорни урбаниста:
Ана Петровић,
дипл.инж.арх.

размера: 1:1.000	Сл.лист града Крушевца 15/2020	ЛИСТ: 3
----------------------------	--	-------------------




ПДР
ШУМИЦЕ 1



размерник
0м 100м

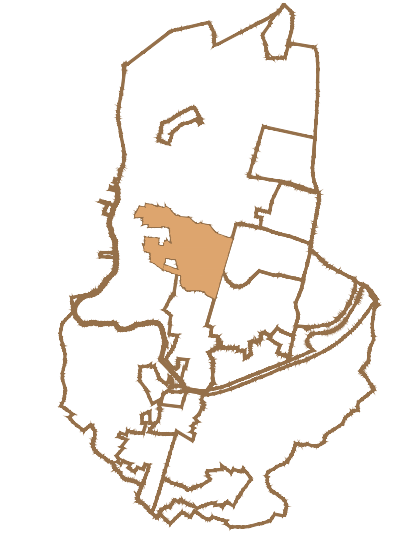


ПДР
ШУМИЦЕ 1



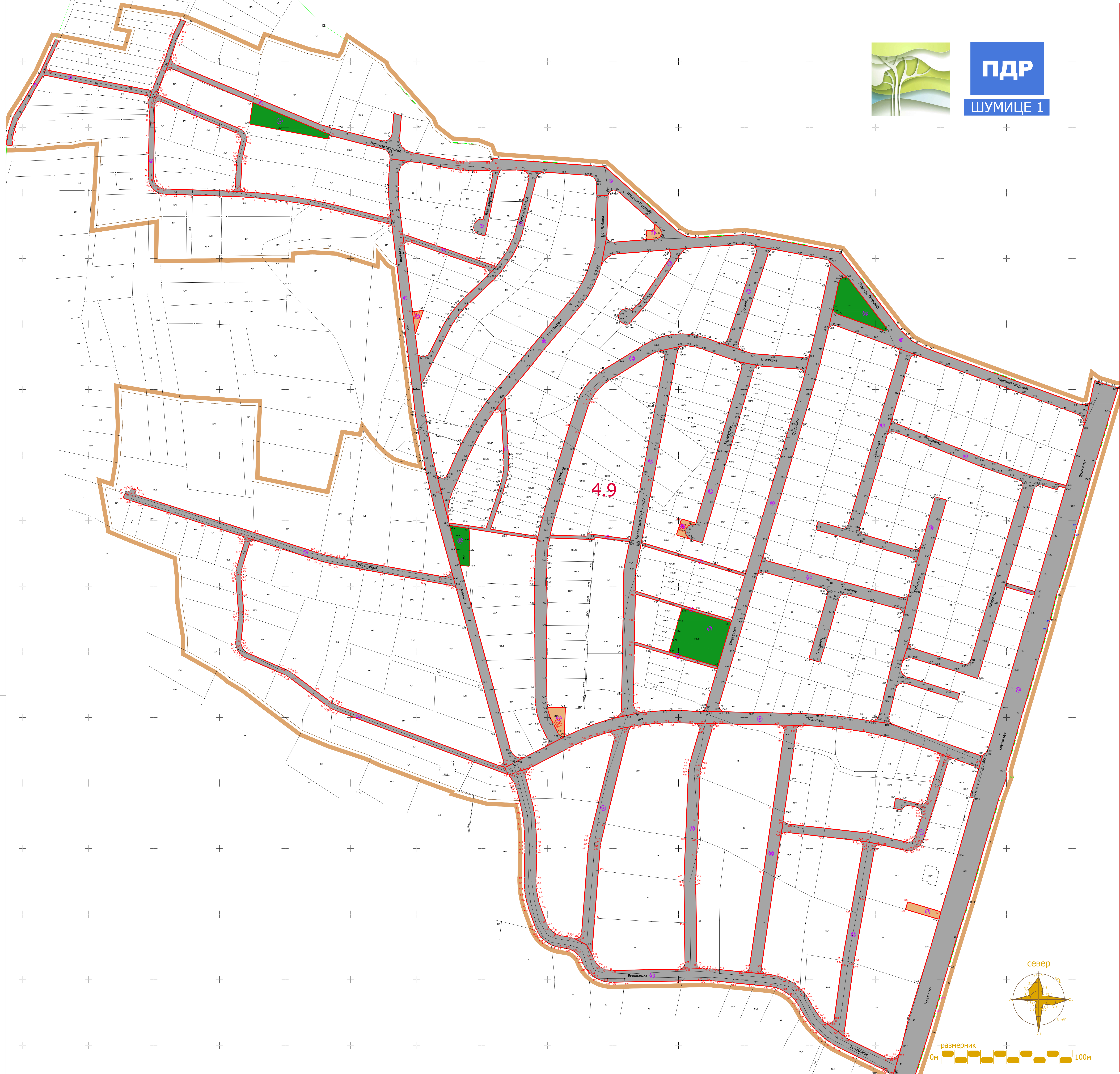
ГРАД КРУШЕВАЦ
Република Србија

ПЛАН ДЕТАЉНЕ РЕГУЛАЦИЈЕ "ШУМИЦЕ 1"



ЛЕГЕНДА

- Граница Плана
 - Граница катастарске парцеле
 - Ознака урбанистичке потцелине
 - Ознака урбанистичке зоне
 - Граница површина јавне намене
 - 1;2;3... Координате новопроектованих тачака
 - 1;2;3... Катастарске тачке које задржавају постојеће координате
 - 1;2;3... Новопроектоване тачке преузете из ПДР-а "Мудраковац 5"
 - 1;2;3... Катастарске тачке које задржавају координате преузете из ПДР-а "Мудраковац 5"
 - 1;2;3... Новопроектоване тачке преузете из ПДР-а "Мудраковац 4"
 - 1;2;3... Катастарске тачке које задржавају координате преузете из ПДР-а "Мудраковац 4"
 - Новоформиране грађевинске парцеле површина јавне намене
- ПОВРШИНЕ И ОБЈЕКТИ ЈАВНИХ НАМЕНА**
- Зелене површине - парк суседства и скверови
 - Саобраћајнице
 - Комуналне делатности (трафостанице)



ОБЕРАВА
Представник Скупштине
града Крушевца




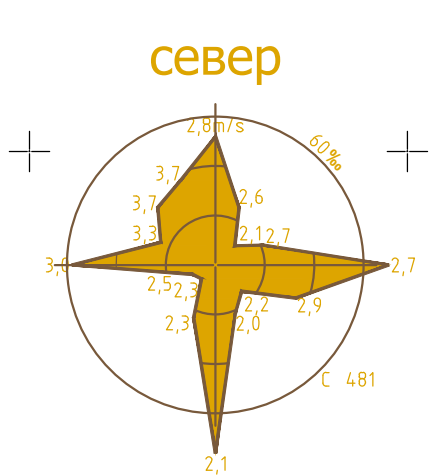
ЈАВНО ПРЕДУЗЕЋЕ ЗА УРБАНИЗАМ И ПРОЈЕКТОВАЊЕ КРУШЕВАЦ

графички прилог:
ПЛАН ПОВРШИНА ЈАВНЕ НАМЕНЕ
са аналитичко геодетским елементима за
обележавање

руководилац израде - одговорни урбаниста:
Ана Петровић,
дипл.инж.арх.

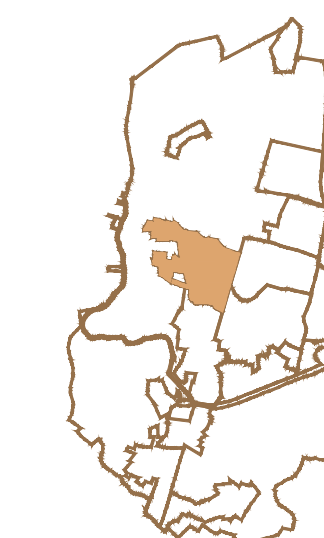
израда: "Георбан" Д.О.О.
директор
Милица Дивац
мастер геод.инж.

размера: **1:1.000** Сл.лист града Крушевца **15/2020** ЛИСТ: **4**



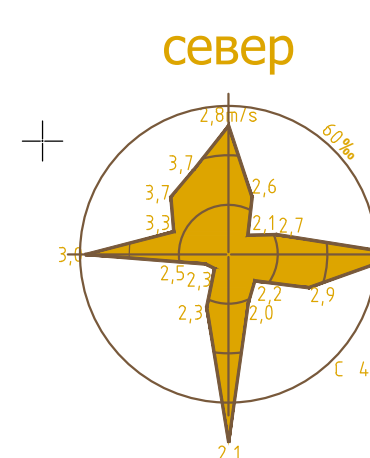
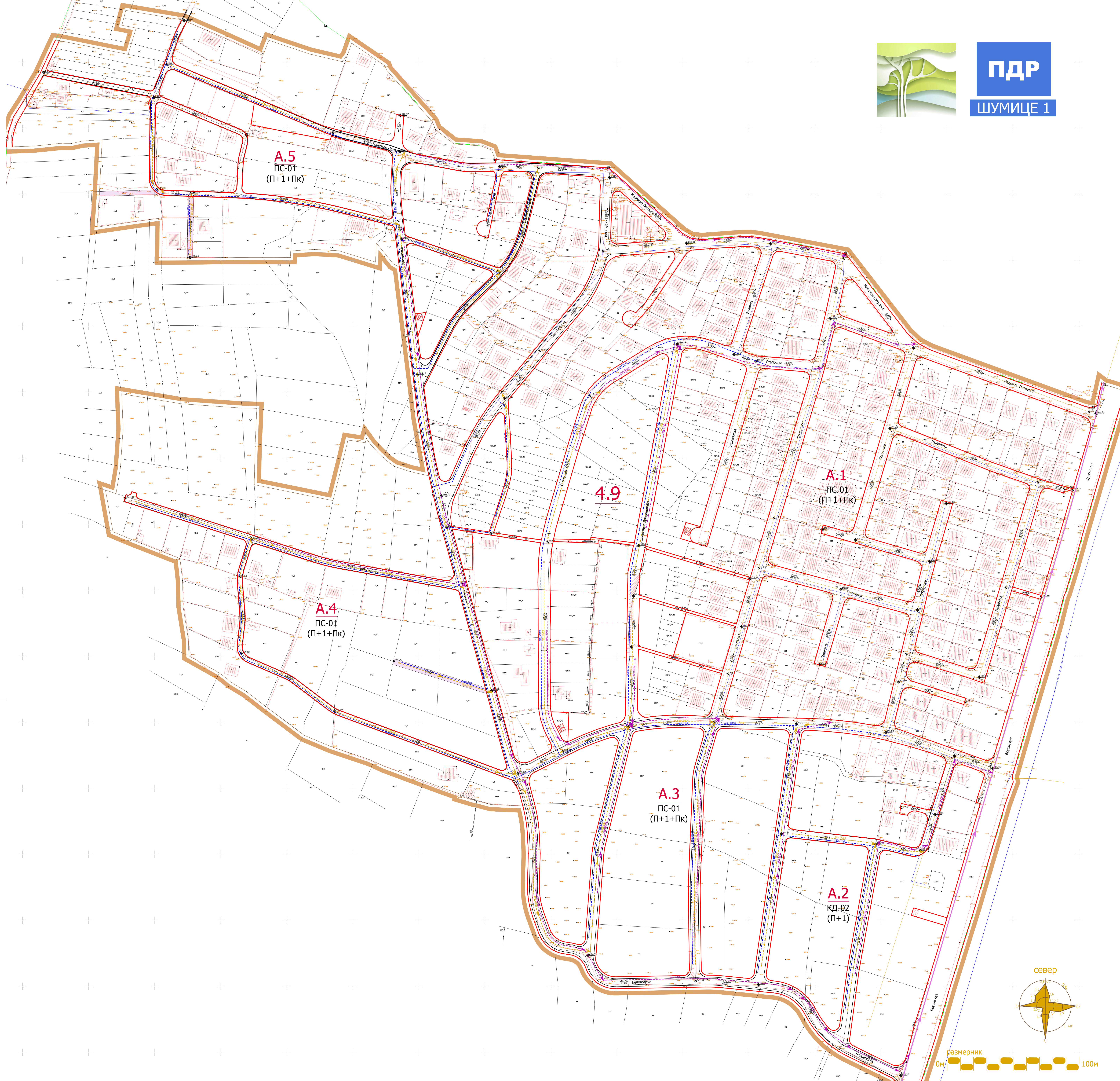


ПЛАН ДЕТАЉНЕ
РЕГУЛАЦИЈЕ
"ШУМИЦЕ 1"



ЛЕГЕНДА

- Граница Плана
- Граница катастарске парцеле
- Фактичко стање
- 4.9 Ознака урбанистичке потцелине
- A.1 Ознака урбанистичке зоне
 - п Спратност објекта (постојећа)
 - п+1+пк Спратност објекта (планирана)
- Регулациона линија
- Постојећа водоводна мрежа
- Постојећа канализација отпадних вода
- Постојећа евидентирана канализација отпадних вода
- Постојећа евидентирана атмосферска канализација
- Новопланирани водовод
- Новопланирана канализација отпадних вода
- Новопланирана атмосферска канализација



размерник
0м 100м



ЈАВНО ПРЕДУЗЕЋЕ ЗА УРБАНИЗАМ И ПРОЈЕКТОВАЊЕ КРУШЕВАЦ

графички прилог:

ПЛАН ХИДРОТЕХНИКЕ

руководилац израде - одговорни урбаниста:

Ана Петровић,
дипл.инж.арх.

размера:
1:1.000

Сл.лист града Крушевца
15/2020

ЛИСТ:
5

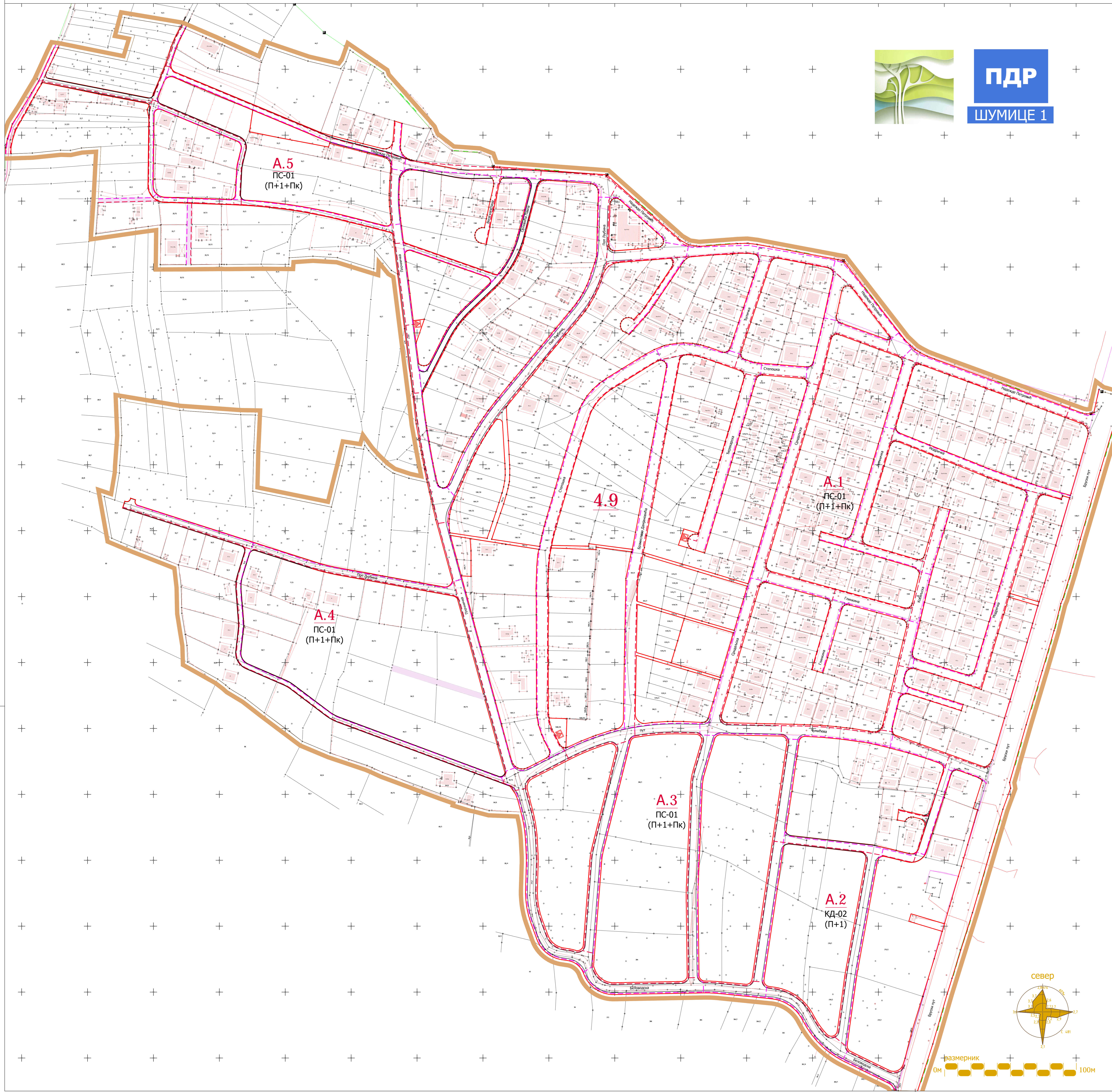


**ПЛАН ДЕТАЉНЕ
РЕГУЛАЦИЈЕ
"ШУМИЦЕ 1"**



ЛЕГЕНДА

- Граница Плана
- Граница катастарске парцеле
- Фактичко стање
- 4.9** Ознака урбанистичке потцелине
- A.1** Ознака урбанистичке зоне
- п Спратност објекта (постојећа)
- П+1+Пк Спратност објекта (планирана)
- Регулациона линија
- Постојећа електроенергетска мрежа
- Постојећа телекомуникациона мрежа
- Планирана електроенергетска мрежа
- Планирана телекомуникациона мрежа



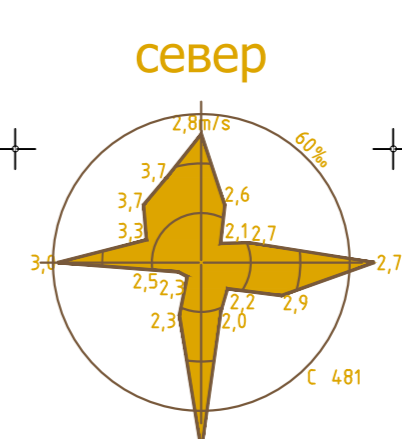
ОБЕРАВА
Председник Саветника
града Крушевца

ЈАВНО ПРЕДУЗЕЋЕ ЗА УРБАНИЗАМ И ПРОЈЕКТОВАЊЕ КРУШЕВАЦ

графички прилог:
**ПЛАН ЕЛЕКТРОЕНЕРГЕТИКЕ И
ТЕЛЕКОМУНИКАЦИЈА**

руководилац израде - одговорни урбаниста:
Ана Петровић,
дипл. инж. арх.

размера: 1:1.000	Сл.лист града Крушевца 15/2020	ЛИСТ: 6
----------------------------	--	-------------------



размерник
0м | 100м







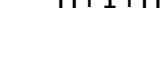










ПДР
ШУМИЦЕ 1

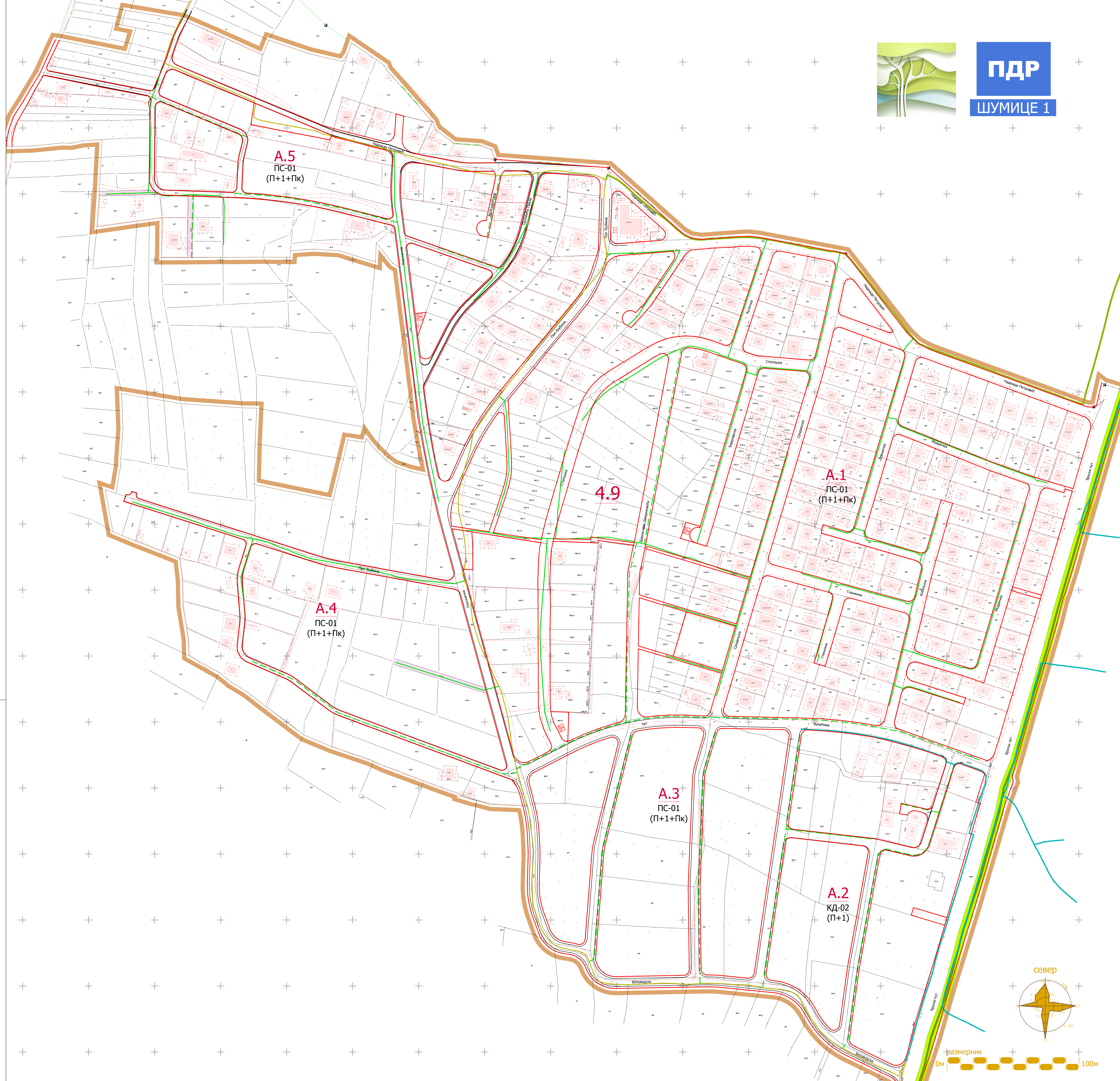
**ПЛАН ДЕТАЉНЕ
РЕГУЛАЦИЈЕ
"ШУМИЦЕ 1"**



ЛЕГЕНДА

-  Граница Плана
-  Граница катастарске парцеле
-  Фактичко стање
-  **4.9** Ознака урбанистичке потцелине
-  **A.1** Ознака урбанистичке зоне
-  П Спратност објекта (постојећа)
-  П+1+Пк Спратност објекта (планирана)
-  Регулациона линија

-  Постојећи гасовод средњег притиска
-  заштитни коридор постојећег гасовода средњег притиска
-  Постојећи гасовод н.пр. DN125
-  Постојећи гасовод н.пр. DN90
-  Постојећи гасовод н.пр. DN63
-  Постојећи гасовод н.пр. DN40
-  Планиран гасовод н.пр. DN40



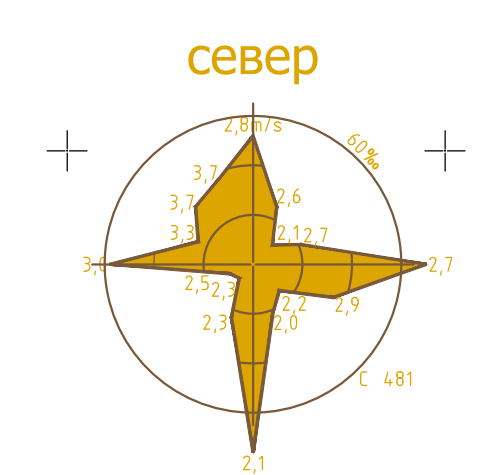
ОБЕРАВА
Председник Саветника
града Крушевца


ЈАВНО ПРЕДУЗЕЋЕ ЗА УРБАНИЗАМ И ПРОЈЕКТОВАЊЕ КРУШЕВАЦ

графички прилог:
ПЛАН ЕНЕРГОФЛУИДА

руководилац израде - одговорни урбаниста:
Ана Петровић,
дипл.инж.арх.

размера: **1:1.000** Сл.лист града Крушевца **15/2020** ЛИСТ: **7**

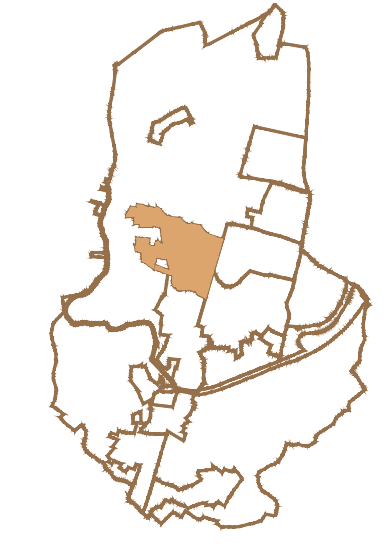


размерник
0м 100м



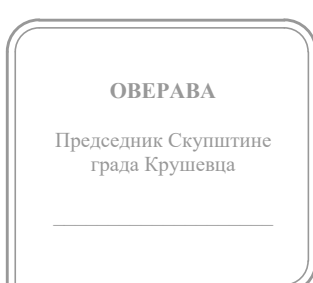
ПДР
ШУМИЦЕ 1

ПЛАН ДЕТАЉНЕ РЕГУЛАЦИЈЕ "ШУМИЦЕ 1"



ЛЕГЕНДА

- Граница Плана
- Граница катастарске парцеле
- Фактичко стање
- 4.9** Ознака урбанистичке потцелине
- A.1** Ознака урбанистичке зоне
 - п Спратност објекта (постојећа)
 - П+1+Пк Спратност објекта (планирана)
- Регулациона линија
- Постојећа водоводна мрежа
- Постојећа канализација отпадних вода
- Постојећа евидентирана канали, отпадних вода
- Постојећа евидентирана атмосферска канализација
- Новопланирани водовод
- Новопланирана канализација отпадних вода
- Новопланирана атмосферска канализација
- Постојећа електроенергетска мрежа
- Постојећа телекомуникациона мрежа
- Планирана електроенергетска мрежа
- Планирана телекомуникациона мрежа
- Постојећи гасовод средњег притиска
- заштитни коридор постојећег гасовода средњег притиска
- Постојећи гасовод н.пр. DN125
- Постојећи гасовод н.пр. DN90
- Постојећи гасовод н.пр. DN63
- Постојећи гасовод н.пр. DN40
- Планиран гасовод н.пр. DN40



ЈАВНО ПРЕДУЗЕЋЕ ЗА УРБАНИЗАМ И ПРОЈЕКТОВАЊЕ КРУШЕВАЦ

графички прилог:

СИХРОН ПЛАН

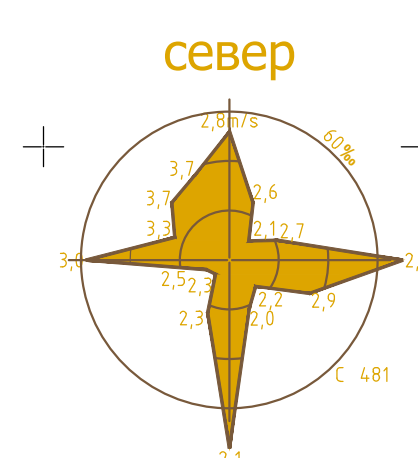
руководилац израде - одговорни урбаниста:

Ана Петровић,
дипл.инж.арх.

размера:
1:1.000

Сл.лист града Крушевца
15/2020

ЛИСТ:
8



размерник
0м 100м