

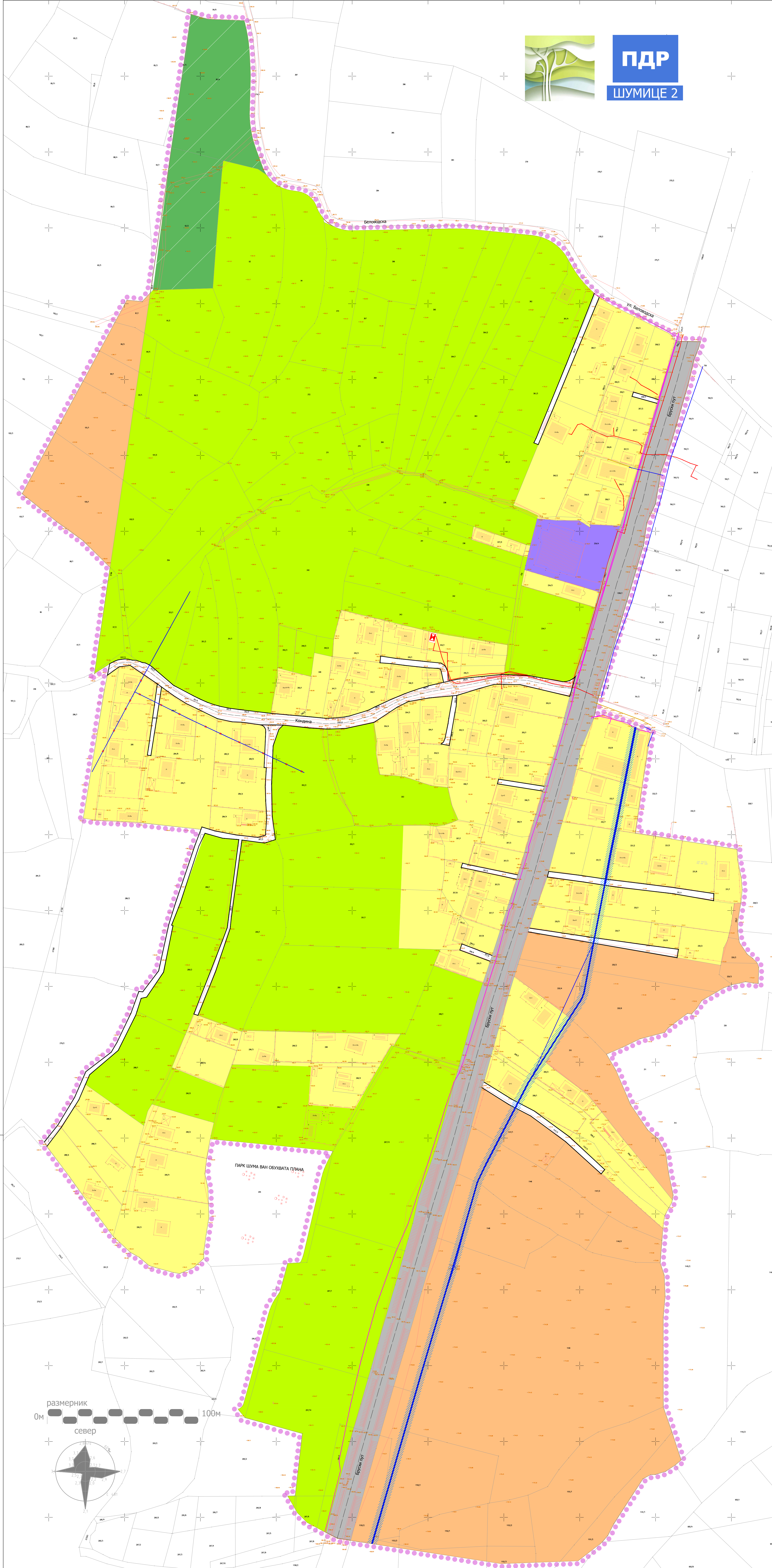


ПДР
ШУМИЦЕ 2



ГРАД КРУШЕВАЦ
Република Србија

ПЛАН ДЕТАЛНЕ РЕГУЛАЦИЈЕ "ШУМИЦЕ 2"



ЛЕГЕНДА

- Граница Плана
 - Граница катастарске парцеле
 - Фактичко стање
 - Спратност објекта (постојећа)
- НАМЕНА ПОВРШИНА**
- Породично становање
 - Привредне делатности
 - Шуме у грађевинском подручју
 - Неизграђене површине
 - Пољопривредно земљиште
- Јавни пут - улица Бруски пут
 - Улице у насељу и приступни путеви (катастарско стање)
- Електроенергетска инфраструктура - ТС (пост.)
 - Водоводна мрежа
 - Фекална канализација
 - Електроенергетска мрежа
 - Телефонска мрежа
 - траса постојећег магистралног водовода (пост.)
 - заштитна зона траса постојећег магистралног водовода - 2х3м (обострано)

ОБЕРАВА
Проектантски Студијски
град Крушевац

ЈАВНО ПРЕДУЗЕЋЕ ЗА УРБАНИЗАМ И ПРОЈЕКТОВАЊЕ КРУШЕВАЦ

ПЛАН ДЕТАЛНЕ РЕГУЛАЦИЈЕ "ШУМИЦЕ 2" У КРУШЕВЦУ

графички прилог:
ПОСТОЈЕЋА НАМЕНА ПОВРШИНА

руководилац израде:
садрожни урбаниста:
Ана Петровић, дипл.инж.арх.

размера: **1:1000** С.лист града Крушевца: **7/2021** лист: **01**



ПДР

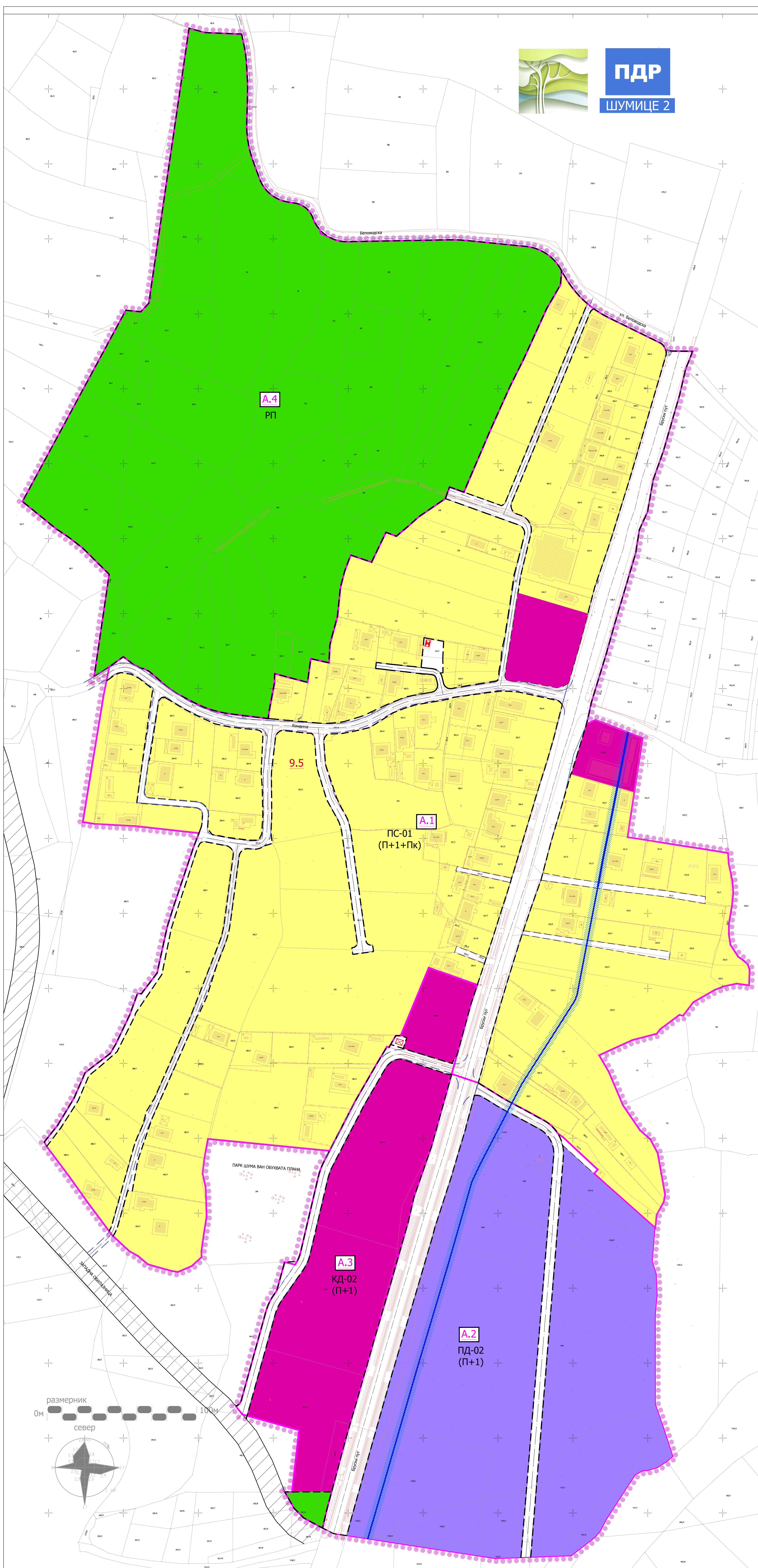
ШУМИЦЕ 2



ГРАД КРУШЕВАЦ

Република Србија

ПЛАН ДЕТАЉНЕ РЕГУЛАЦИЈЕ "ШУМИЦЕ 2"



ЛЕГЕНДА

- Граница Плана
- Граница катастарске парцеле
- Фактичко стање
- 9.5 Ознака урбанистичке потцелине
- A.1 Ознака урбанистичке зоне
- Граница урбанистичке зоне
- П Спратност објекта (постојећа)
- П+1+Пк Спратност објекта (планирана)
- Регулациона линија

НАМЕНА ПОВРШИНА

- Породично становање
- Привредне делатности
- Комерцијалне делатности

ПОВРШИНЕ И ОБЈЕКТИ ЈАВНИХ НАМЕНА

- Рејонски парк и сквер
- Јавни пут - улица Бруски пут
- Улице у насељу
- Приступна улица
- траса постојећег магистралног водовода (пост.)
- заштитна зона трасе постојећег магистралног водовода - 2х3м (обострано)

ОБЕРАВА
Професионалне Студијске
градње Крушевац



ЈАВНО ПРЕДУЗЕЋЕ ЗА УРБАНИЗАМ И ПРОЈЕКТОВАЊЕ КРУШЕВАЦ

ПЛАН ДЕТАЉНЕ РЕГУЛАЦИЈЕ "ШУМИЦЕ 2" У КРУШЕВЦУ

графички прилог:

ПЛАНИРАНА НАМЕНА ПОВРШИНА

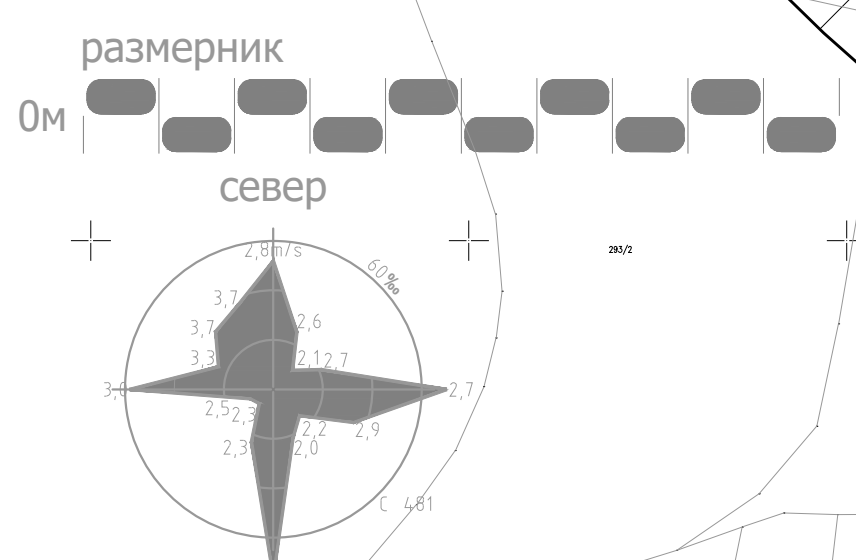
руководилац израде:


одговорни урбаниста:
Ана Петровић, дипл.инж.арх.

размера:
1:1000

Сл.лист града Крушевца:
7/2021

лист:
02



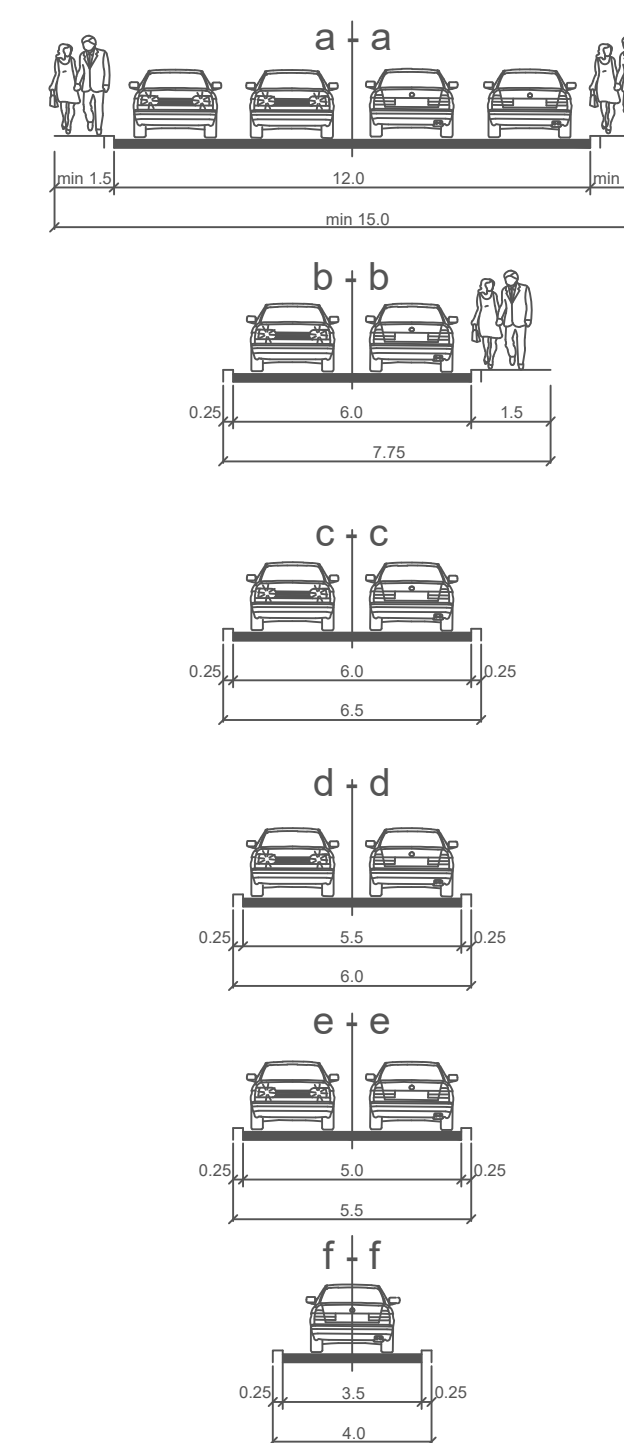
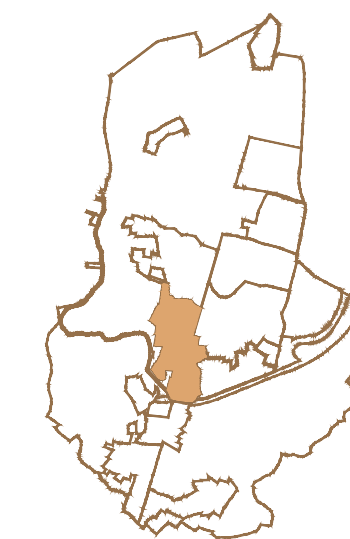


ПДР
ШУМИЦЕ 2



ГРАД КРУШЕВАЦ
Република Србија

ПЛАН ДЕТАЉНЕ РЕГУЛАЦИЈЕ "ШУМИЦЕ 2"



ЛЕГЕНДА

- Граница Плана
- Граница катастарске парцеле
- Фактичко стање
- 9.5** Ознака урбанистичке потцелине
- A.1** Ознака урбанистичке зоне
- п** Спратност објекта (постојећа)
- п+пк** Спратност објекта (планирана)
- ГЛ** Грађевинска линија
- Регулациона линија
- Нивелационе коте
- Подужни падови
- Јавни пут - улица Бруски пут
- Улице у насељу
- Приступна улица
- траса постојећег магистралног водовода (пост.)
- заштитна зона трасе постојећег магистралног водовода - 2хЗМ (обострано)

ОБЕРАВА
Пројекат: Суштински
град Крушевац

ЈАВНО ПРЕДУЗЕЋЕ ЗА УРБАНИЗАМ И ПРОЈЕКТОВАЊЕ КРУШЕВАЦ

ПЛАН ДЕТАЉНЕ РЕГУЛАЦИЈЕ "ШУМИЦЕ 2" У КРУШЕВЦУ

графички прилог:
ПЛАН САОБРАЋАЈНИЦА И РЕГУЛАЦИОНО НИВЕЛАЦИОНИ ПЛАН

руководилац израде:
одговорни урбаниста:
Ана Петровић, дипл.инж.арх.

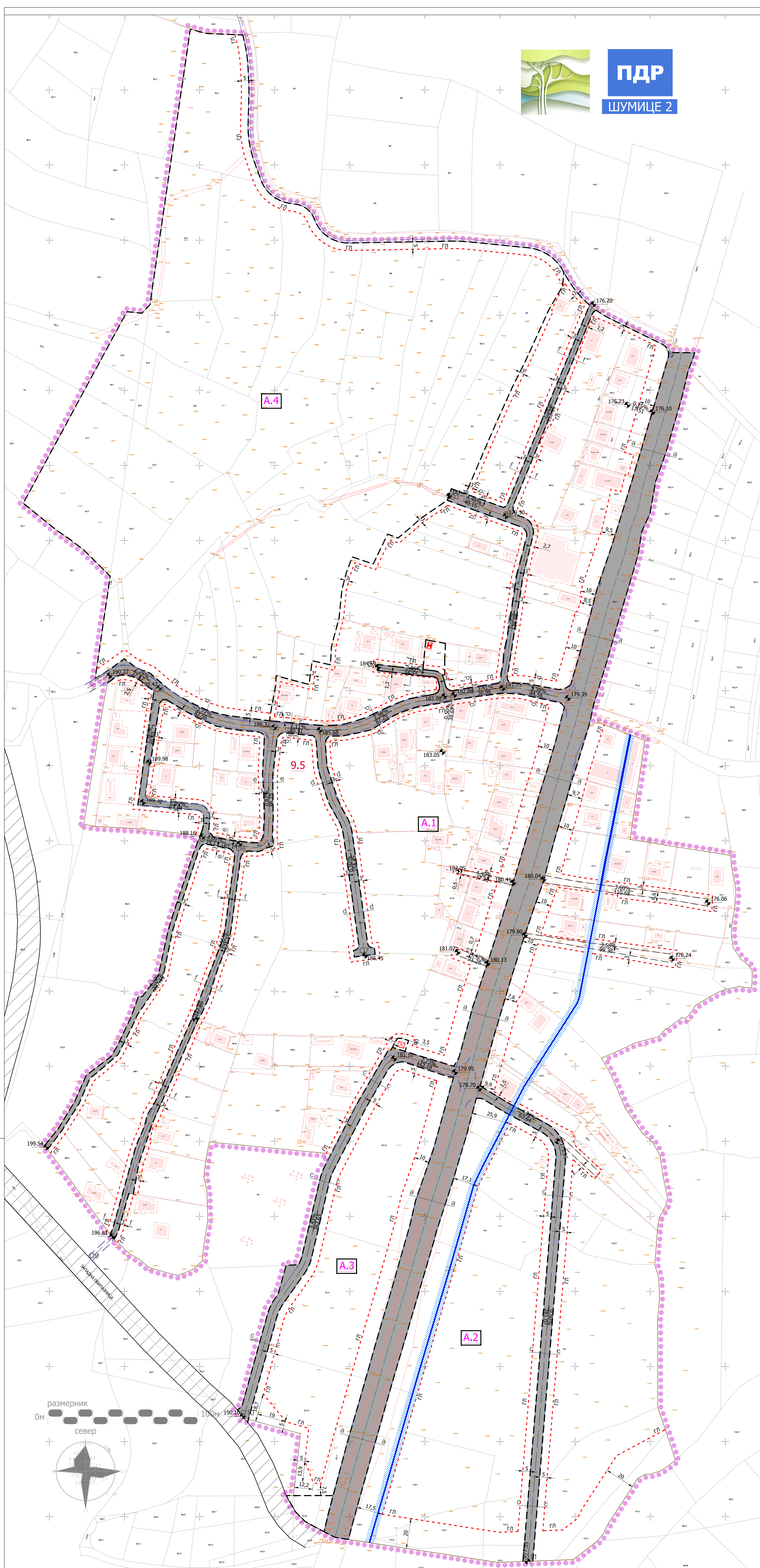
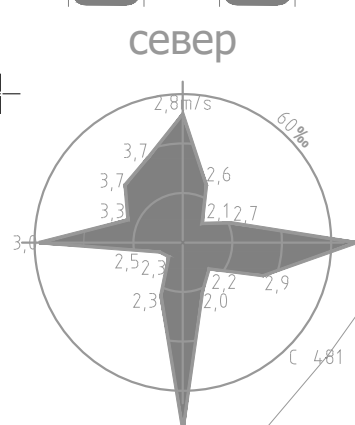
обрађивачи:
Предраг Арсић, дипл.инж.саобр.
Милош Шелмић, маст.инж.саобр.
Ирена Петровић, дипл.инж.грађ.

размера:
1:1000

Сл.лист града Крушевца:
7/2021

лист:
03

размерник
0м 100м



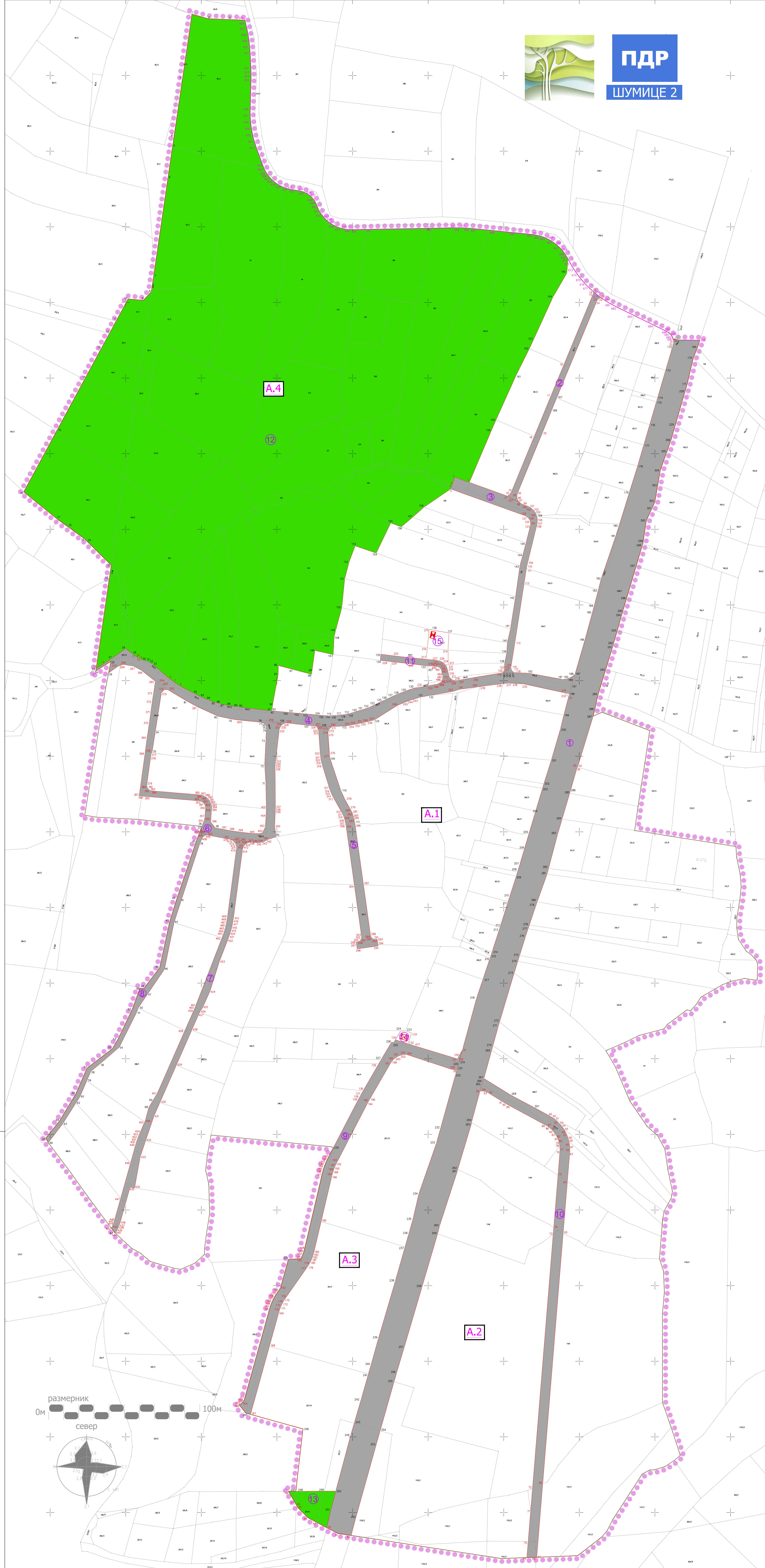


ПДР
ШУМИЦЕ 2



ГРАД КРУШЕВАЦ
Република Србија

ПЛАН ДЕТАЉНЕ РЕГУЛАЦИЈЕ "ШУМИЦЕ 2"



ЛЕГЕНДА

- Граница Плана
- Граница катастарске парцеле
- Ознака урбанистичке зоне
- Граница површина јавне намене
- Линија преузета из "ПДР Шумице 1"
- Координате новопроектованих тачака
- Катастарске тачке које задржавају постојеће координате
- Новопроектоване тачке преузете из ПДР-а "Шумице 1"
- Катастарске тачке које задржавају координате преузете из ПДР-а "Шумице 1"
- Новоформиране грађевинске парцеле површина јавне намене

ПОВРШИНЕ И ОБЈЕКТИ ЈАВНИХ НАМЕНА

- Зелене површине - рејонски парк и сквер
- Саобраћајнице
- Електроенергетска инфраструктура - ТС (пост.)
- Електроенергетска инфраструктура - ТС (план.)

ОБЕГАВА
Председник Скупштине
града Крушевца

ЈАВНО ПРЕДУЗЕЋЕ ЗА УРБАНИЗАМ И ПРОЈЕКТОВАЊЕ КРУШЕВАЦ

ПЛАН ДЕТАЉНЕ РЕГУЛАЦИЈЕ "ШУМИЦЕ 2" У КРУШЕВЦУ

графички прилог:
ПЛАН ПОВРШИНА ЈАВНЕ НАМЕНЕ
са аналитичко-геодетским елементима за обележавање

руководилац израде:
одговорни урбаниста:
Ана Петровић, дипл.инж.арх.

израда: "ГЕОУРБАН" ДОО
обрађивач:
Милица Дивац, мастер геод.инж.

директор:
Милица Дивац, мастер геод.инж.

размера: **1:1000** Сл.лист града Крушевца: **7/2021** ЛИСТ: **04**



ПДР
ШУМИЦЕ 2



ГРАД КРУШЕВАЦ
Република Србија

ПЛАН ДЕТАЉНЕ РЕГУЛАЦИЈЕ "ШУМИЦЕ 2"



ЛЕГЕНДА

- Граница Плана
- Граница катастарске парцеле
- Фактичко стање
- A.1** Ознака урбанистичке зоне
- п** Спратност објекта (постојећа)
- п+1+пк** Спратност објекта (планирана)
- Регулациона линија
- траса постојећег магистралног водовода (пост.)
- заштитна зона трасе постојећег магистралног водовода - 2x3м (обострано)
- Постојећи водовод
- Постојећи водовод који се укида
- Постојећа канализација отпадних вода
- Постојећи Кошијски колектор отпадних вода
- Постојећа евидентирана атмосферска канализација
- Новопланирани водовод
- Новопланирана канализација отпадних вода
- Новопланирана атмосферска канализација

ОБЕРАВА
Присвојено Скупштине
града Крушевца

ЈАВНО ПРЕДУЗЕЋЕ ЗА УРБАНИЗАМ И ПРОЈЕКТОВАЊЕ КРУШЕВАЦ

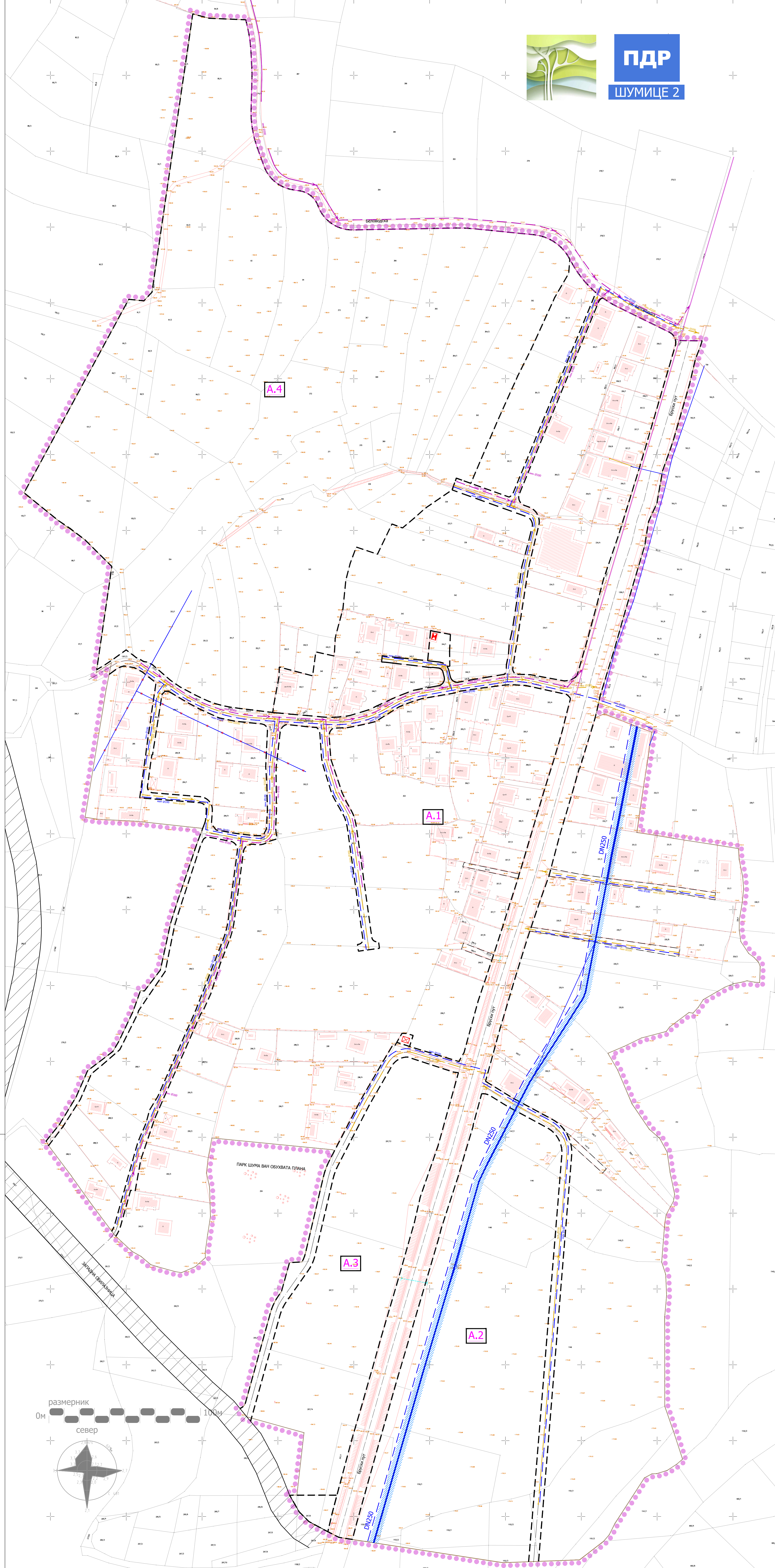
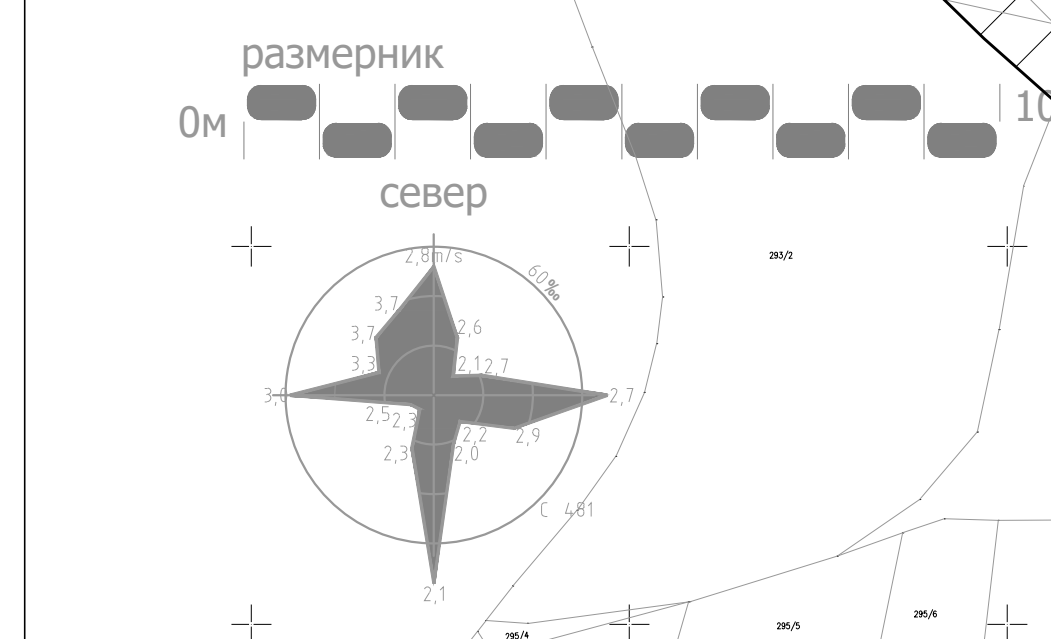
ПЛАН ДЕТАЉНЕ РЕГУЛАЦИЈЕ "ШУМИЦЕ 2" У КРУШЕВЦУ

графички прилог:
ПЛАН ХИДРОТЕХНИЧКЕ ИНФРАСТРУКТУРЕ

руководилац израде:
одговорни урбаниста:
Ана Петровић, дипл.инж.арх.

обрађивач:
одговорни урбаниста:
Славица Николић, дипл.граф.инж.

размера: **1:1000** Сл.лист града Крушевца: **7/2021** лист: **05**



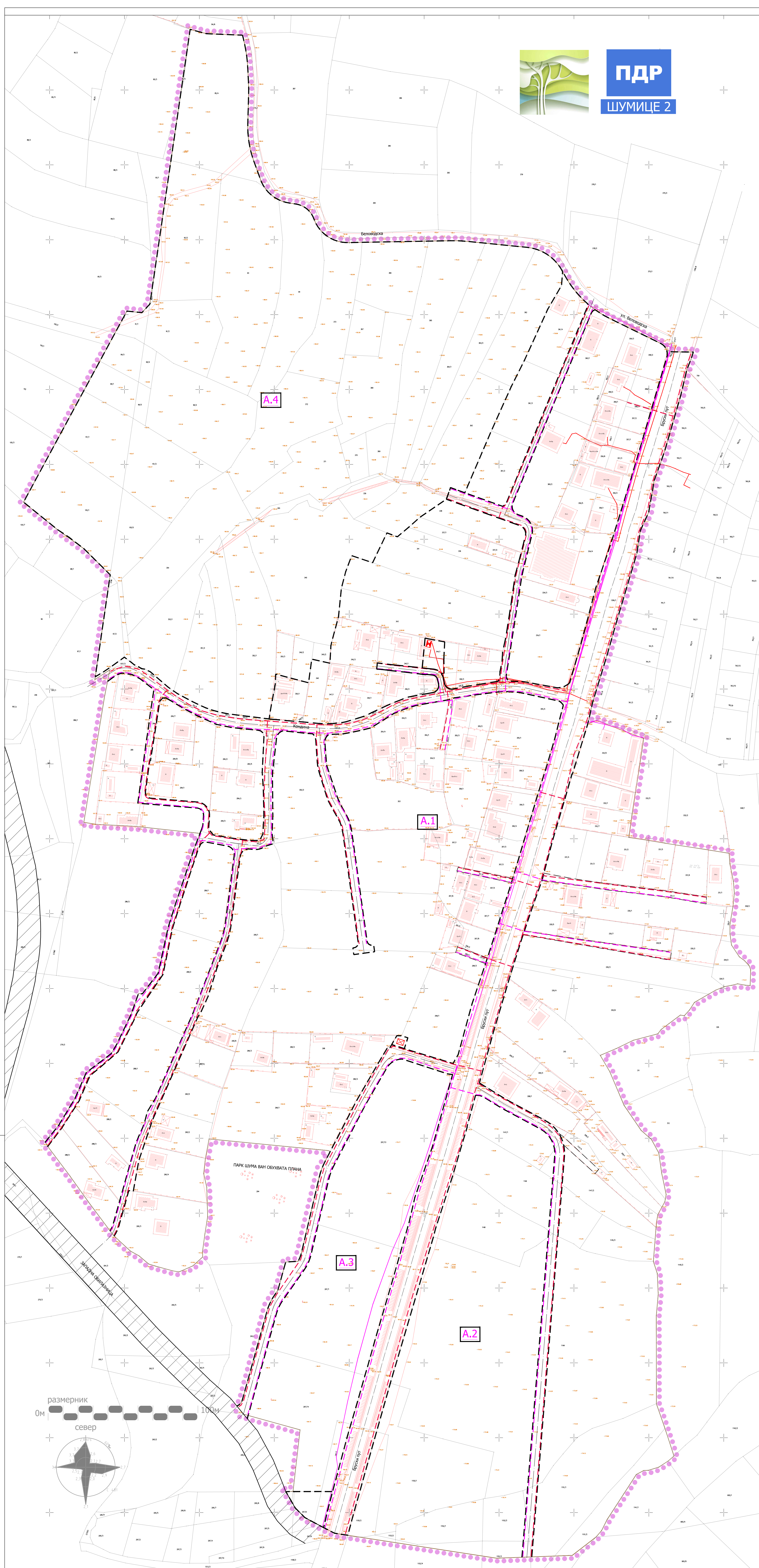


ПДР
ШУМИЦЕ 2



ГРАД КРУШЕВАЦ
Република Србија

ПЛАН ДЕТАЉНЕ РЕГУЛАЦИЈЕ "ШУМИЦЕ 2"



ЛЕГЕНДА

- Граница Плана
- Граница катастарске парцеле
- Фактичко стање
- A.1** Ознака урбанистичке зоне
- п** Спратност објеката (постојећа)
- п+1+пк** Спратност објеката (планирана)
- Регулациона линија
- Постојећа електроенергетска мрежа
- Постојећа телекомуникациона мрежа
- електроенергетска инфраструктура - ТС (пост.)
- Планирана електроенергетска мрежа
- Планирана телекомуникациона мрежа
- Електроенергетска инфраструктура - ТС (пост.)
- Електроенергетска инфраструктура - ТС (план.)

ОВЕРА
Пројекат: Стратешки
град Крушевац



ЈАВНО ПРЕДУЗЕЋЕ ЗА УРБАНИЗАМ И ПРОЈЕКТОВАЊЕ КРУШЕВАЦ

ПЛАН ДЕТАЉНЕ РЕГУЛАЦИЈЕ "ШУМИЦЕ 2" У КРУШЕВЦУ

графички прилог:
ПЛАН ЕЛЕКТРОЕНЕРГЕТИКЕ И ТК

руководилац израде:
одговорни урбаниста:
Ана Петровић, дипл.инж.арх.

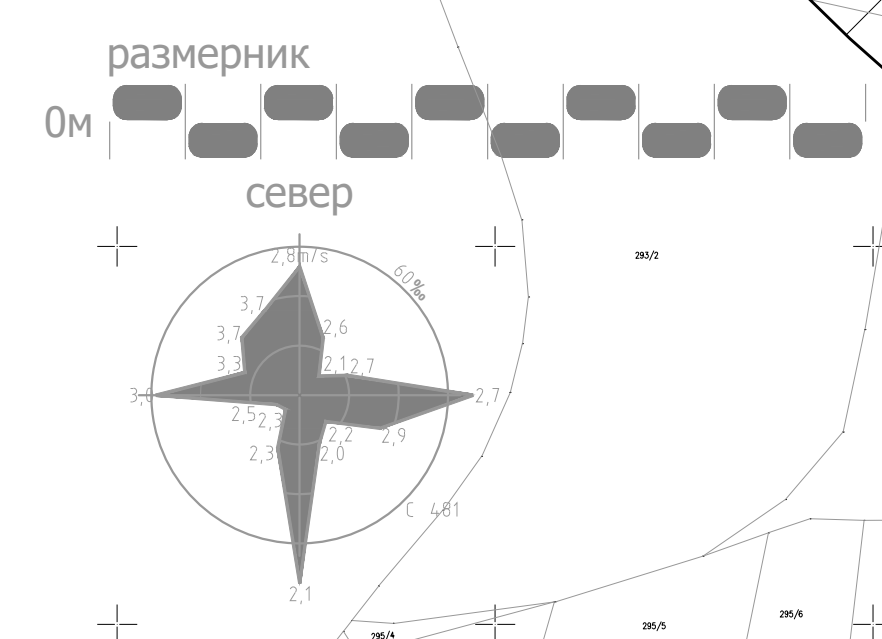
обрађивач - електроенергетика:
одговорни урбаниста:
Драгослав Радојевић, дипл.инж.ел.

обрађивач - ТК:
одговорни урбаниста:
Слободан Николић, дипл.инж.ел.

размера:
1:1000

Сл.лист града Крушевца:
7/2021

лист:
06



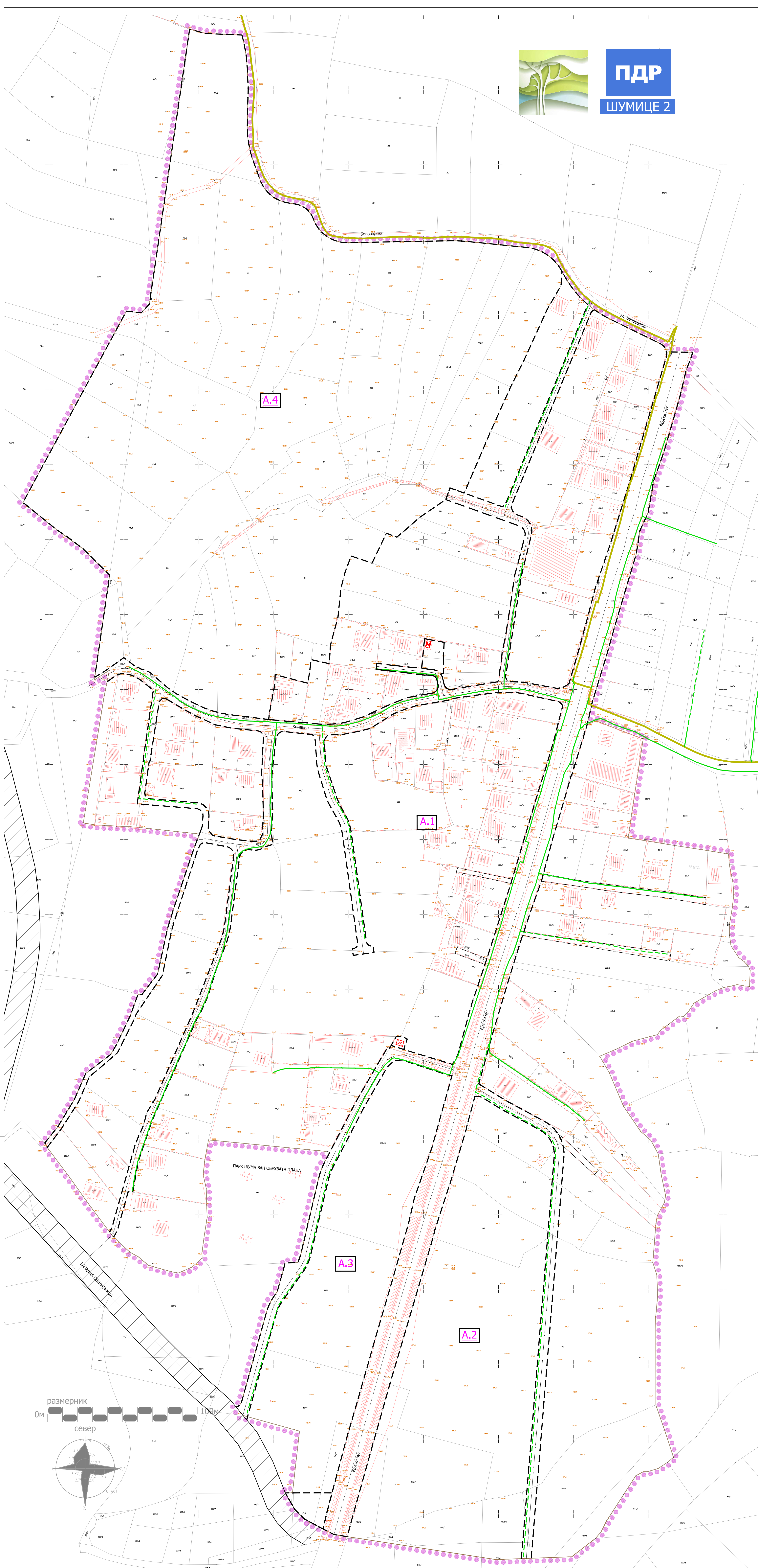
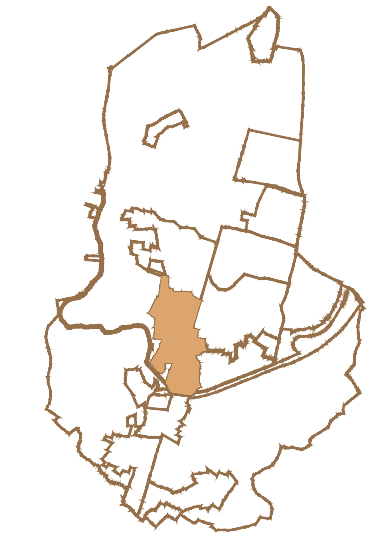


ПДР
ШУМИЦЕ 2



ГРАД КРУШЕВАЦ
Република Србија

ПЛАН ДЕТАЉНЕ РЕГУЛАЦИЈЕ "ШУМИЦЕ 2"



ЛЕГЕНДА

- Граница Плана
- Граница катастарске парцеле
- Фактичко стање
- Ознака урбанистичке зоне
- П Спратност објекта (постојећа)
- П+1+Пк Спратност објекта (планирана)
- Регулациона линија
- Постојећи гасовод н.пр. DN90
- Постојећи гасовод н.пр. DN40
- Планиран гасовод н.пр. DN40

ОБЕРАВА
Пројекатне Студије
град Крушевац



ЈАВНО ПРЕДУЗЕЋЕ ЗА УРБАНИЗАМ И ПРОЈЕКТОВАЊЕ КРУШЕВАЦ

ПЛАН ДЕТАЉНЕ РЕГУЛАЦИЈЕ "ШУМИЦЕ 2" У КРУШЕВЦУ

графички прилог:
ПЛАН ГАСИФИКАЦИЈЕ

руководилац израде:
одговорни урбаниста:
Ана Петровић, дипл.инж.арх.

обрађивач:
Миодраг Шљивић, дипл.маш.инж.

размера: **1:1000** С.лист града Крушевца: **7/2021** ЛИСТ: **07**

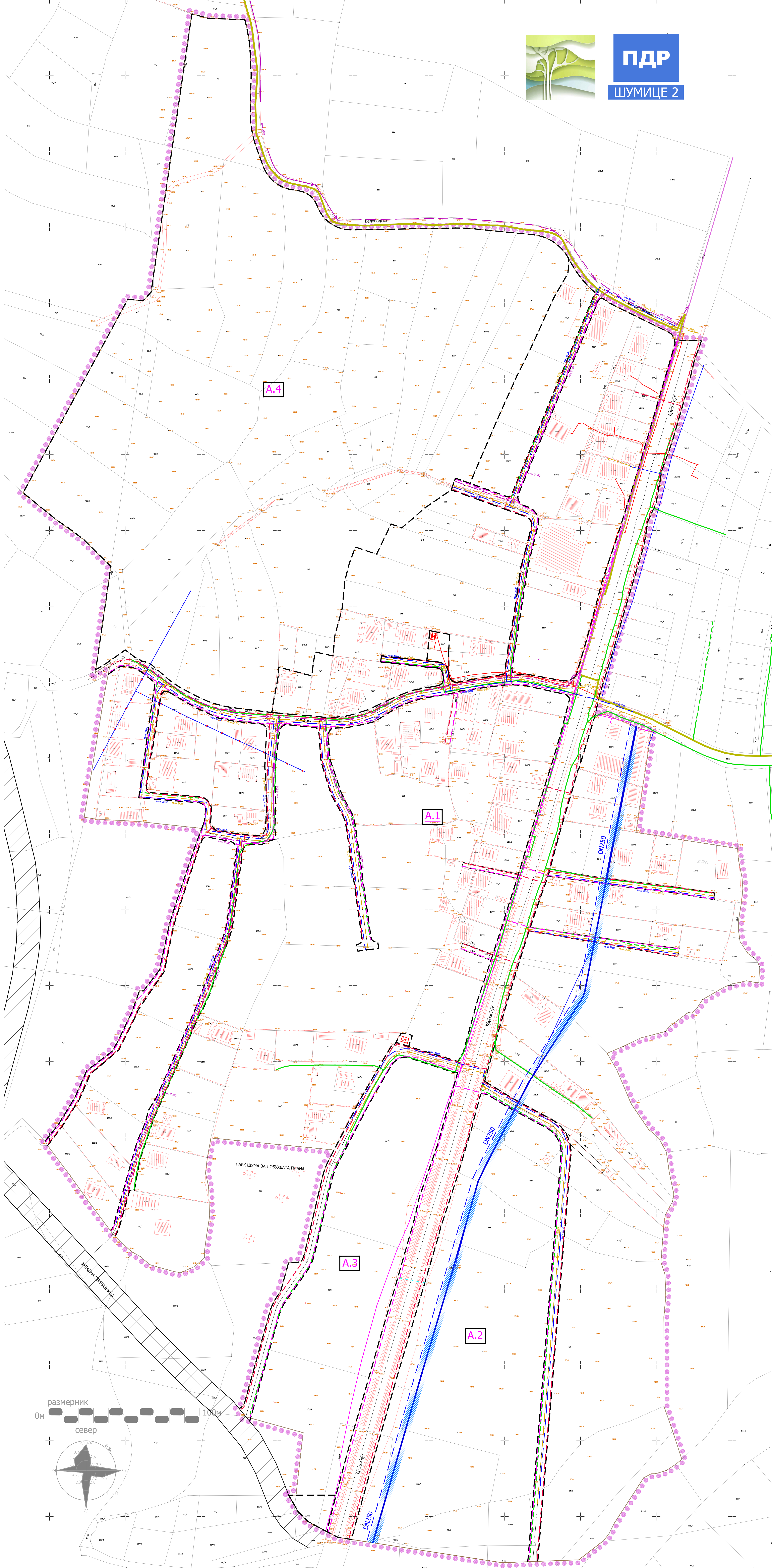
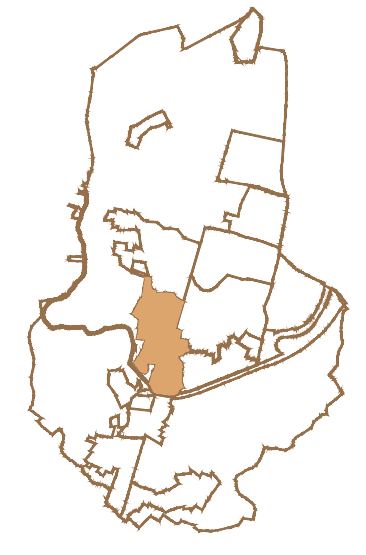


ПДР
ШУМИЦЕ 2



ГРАД КРУШЕВАЦ
Република Србија

ПЛАН ДЕТАЉНЕ РЕГУЛАЦИЈЕ "ШУМИЦЕ 2"



ЛЕГЕНДА

- Граница Плана
- Граница катастарске парцеле
- Фактичко стање
- A.1** Ознака урбанистичке зоне
- п** Спратност објекта (постојећа)
- п+1+пк** Спратност објекта (планирана)
- Регулациона линија
- траса постојећег магистралног водовода (пост.)
- заштитна зона трасе постојећег магистралног водовода - 2x3м (обострано)
- Постојећи водовод
- Постојећи водовод који се укида
- Постојећа канализација отпадних вода
- Постојећи Кошијски колектор отпадних вода
- Постојећа евидентирана атмосферска канализација
- Новопланирани водовод
- Новопланирана канализација отпадних вода
- Новопланирана атмосферска канализација
- Постојећа електроенергетска мрежа
- Постојећа телекомуникациона мрежа
- Планирана електроенергетска мрежа
- Планирана телекомуникациона мрежа
- Електроенергетска инфраструктура - ТС (пост.)
- Електроенергетска инфраструктура - ТС (план.)
- Постојећи гасовод н.пр. DN90
- Постојећи гасовод н.пр. DN40
- Планиран гасовод н.пр. DN40

ОБЕРАВА
Председник Скупштине
града Крушевца



ЈАВНО ПРЕДУЗЕЋЕ ЗА УРБАНИЗАМ И ПРОЈЕКТОВАЊЕ КРУШЕВАЦ

ПЛАН ДЕТАЉНЕ РЕГУЛАЦИЈЕ "ШУМИЦЕ 2" У КРУШЕВЦУ

графички прилог:
СИНХРОН ПЛАН ИНФРАСТРУКТУРЕ

руководилац израде:
заповедник урбанизма:
Ана Петровић, дипл.инж.арх.

размера: **1:1000** Сл.лист града Крушевца: **7/2021** лист: **08**