

размерник
0м 100м

ЛЕГЕНДА

- Граница Плана
- Граница катастарске парцеле
- Фактичко стање
- Спратност објекта (постојећа)
- Евидентирани објекат културног наслеђа

НАМЕНА ПОВРШИНА

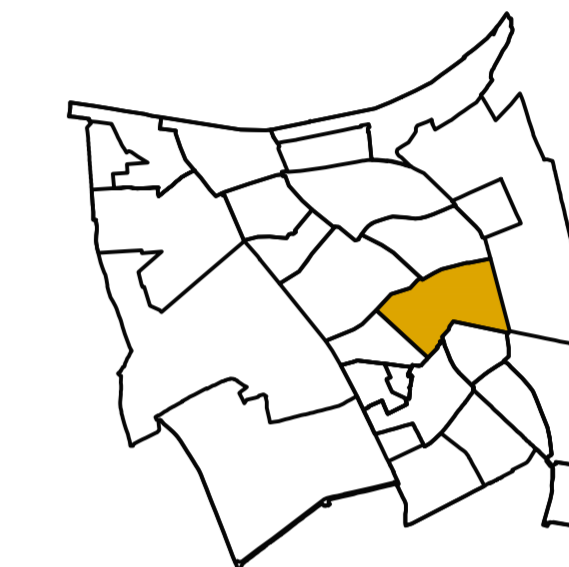
- Реализовано вишепородично становање
- Породично становање
- Комерцијалне делатности
- СШ
- АУ
- ЦР
- Зелене и слободне површине (трг, сквер, парк)

- Саобраћајнице
- Постојећи профил саобраћајнице
- Постојеће паркирање у унутрашњим двориштима реализованог вишепородичног становања

- Водоводна мрежа
- Фекална канализација
- Атмосферска канализација
- Атмосферски колектор - затворени канал
- Електроенергетска мрежа
- Телефонска мрежа
- Топловод
- Гасовод



ПЛАН ДЕТАЉНЕ РЕГУЛАЦИЈЕ "ТРГ ФОНТАНА"



ЈАВНО ПРЕДУЗЕЋЕ ЗА УРБАНИЗАМ И ПРОЈЕКТОВАЊЕ КРУШЕВАЦ

графички прилог:

ПОСТОЈЕЋА НАМЕНА ПОВРШИНА

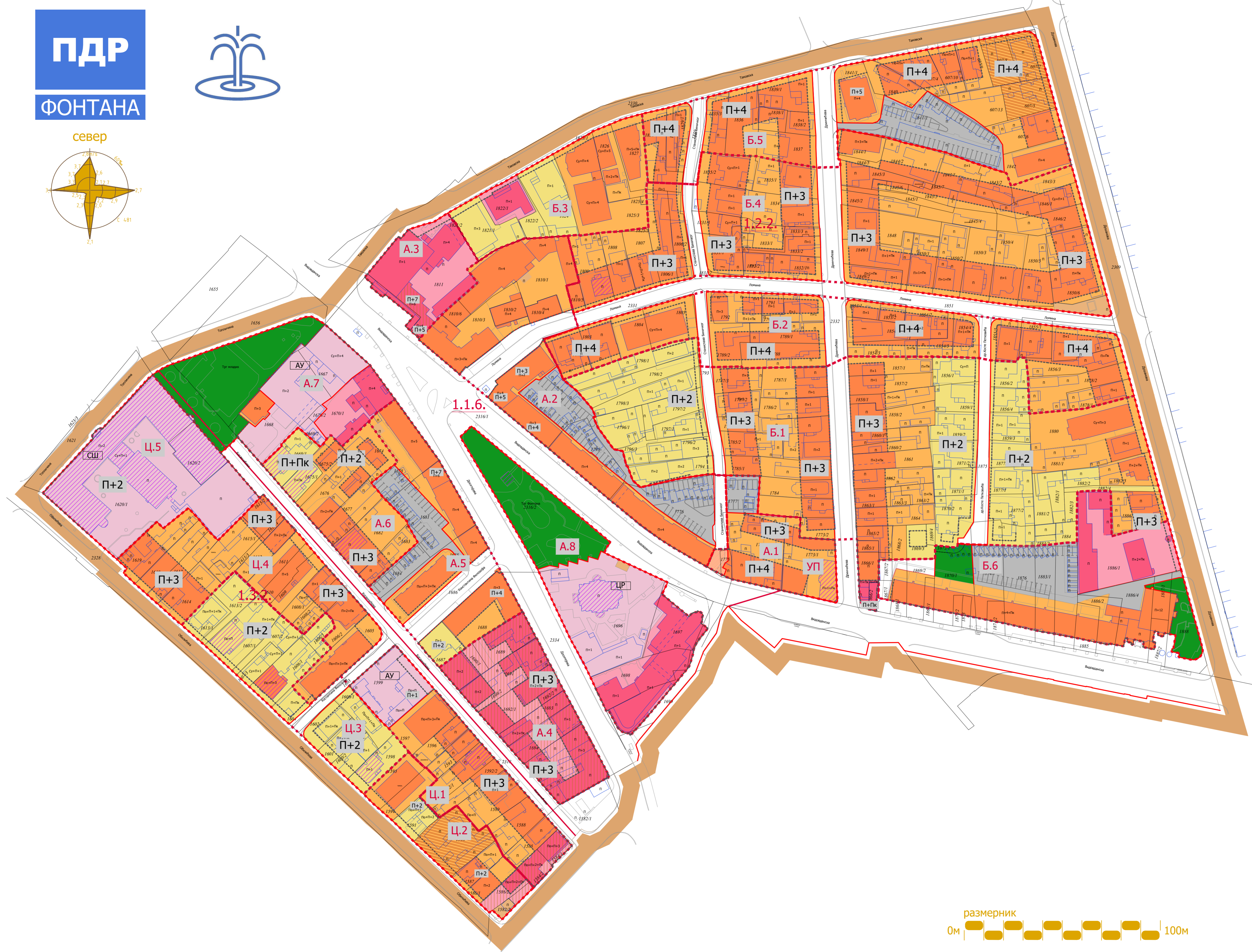
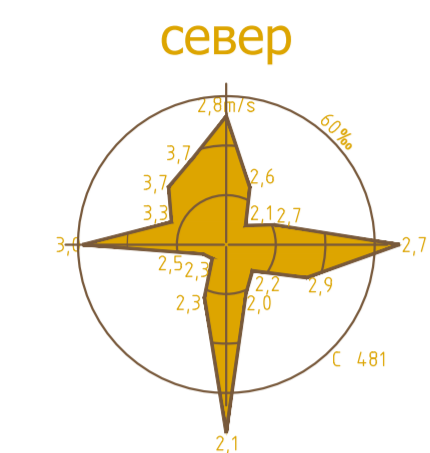

руководилац израде:

Ана Петровић,
дипл.инж.арх.

размера:
1:1.000

Сл. лист града Крушевца
12/2017

ЛИСТ:
1



ЛЕГЕНДА


- Граница Плана
- Граница катастарске парцеле
- Фактично стање
- Граница урбанистичке потцелине
- 1.3.2. Ознака урбанистичке потцелине
- Граница урбанистичке зоне
- А.2 Ознака урбанистичке зоне
- П Спратност објекта (постојећа)
- П+3 Спратност објекта (планирана)
- Евидентирани објекти културног наслеђа
- Парцеле за које су издати локацијски услови
- Зона за изградњу
- Регулациона линија

НАМЕНА ПОВРШИНА

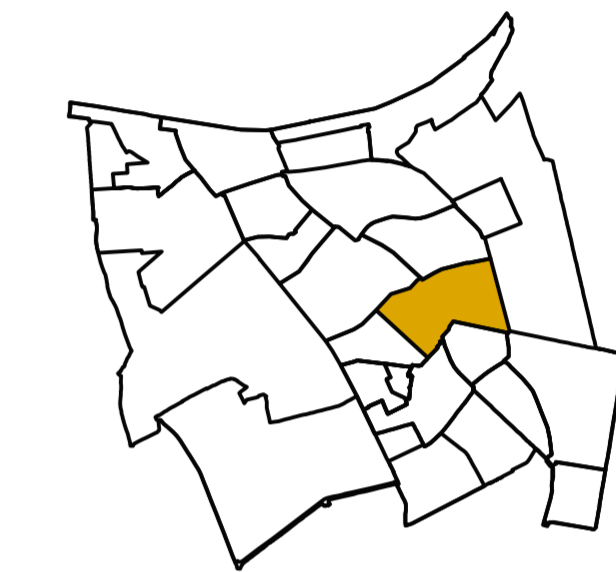
- Вишепородично становање
- Породично становање
- Комерцијалне делатности са становањем
- Комерцијалне делатности

ПОВРШИНЕ И ОБЈЕКТИ ЈАВНИХ НАМЕНА

- СШ Средња школа
- АУ Управа и администрација
- Цр Црква
- Зелене и слободне површине (трг, сквер, парк)
- Саобраћајнице
- Јавни паркинг простор



ПЛАН ДЕТАЉНЕ РЕГУЛАЦИЈЕ "ТРГ ФОНТАНА"



ЈАВНО ПРЕДУЗЕЋЕ ЗА УРБАНИЗАМ И ПРОЈЕКТОВАЊЕ КРУШЕВАЦ

графички прилог:

ПЛАНИРАНА НАМЕНА ПОВРШИНА

руководилац израде:

Ана Петровић,
дипл.инж.арх.

размера:

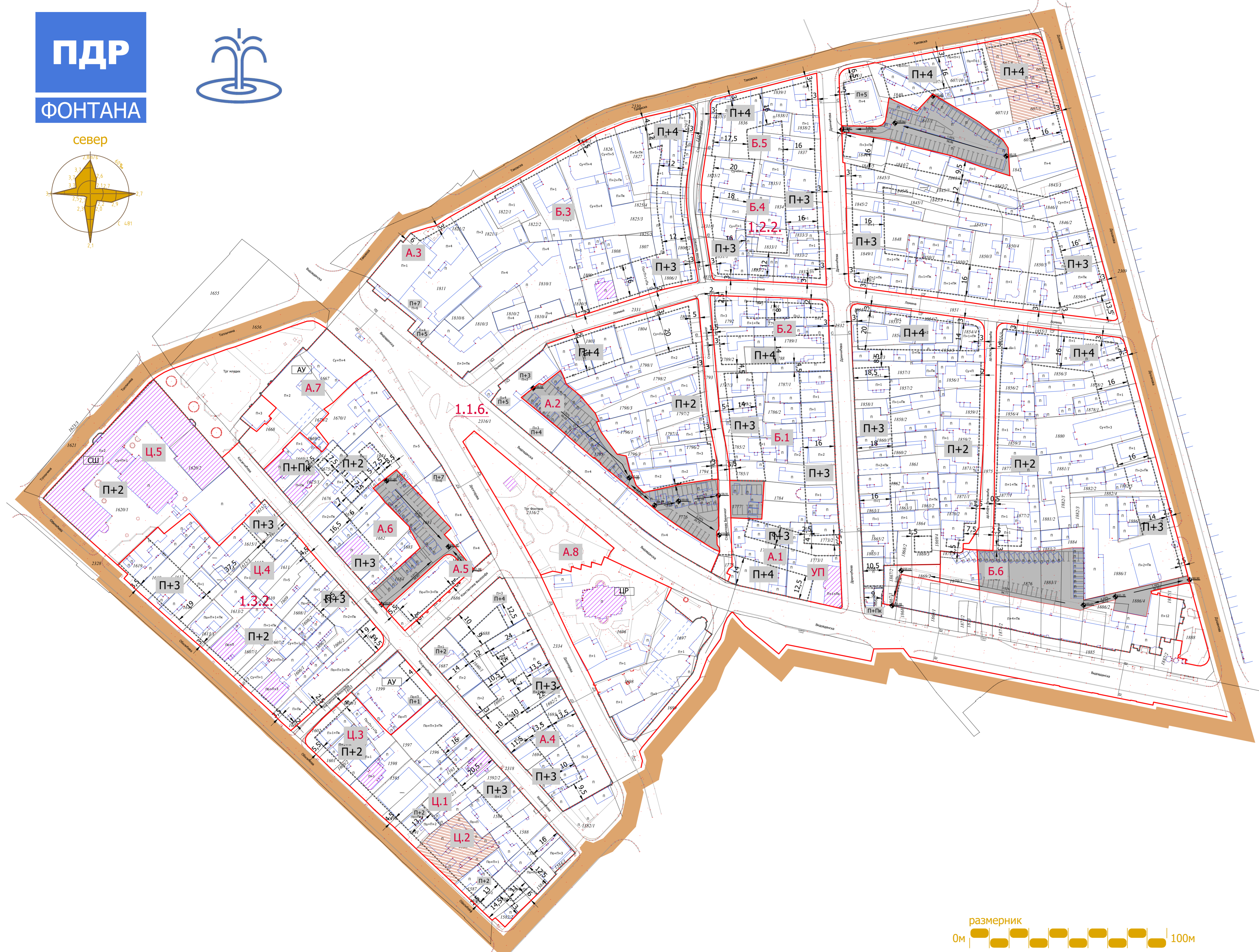
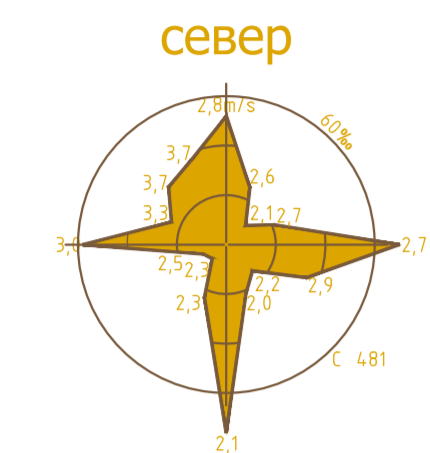

1:1.000

Сл. лист града Крушевца

12/2017

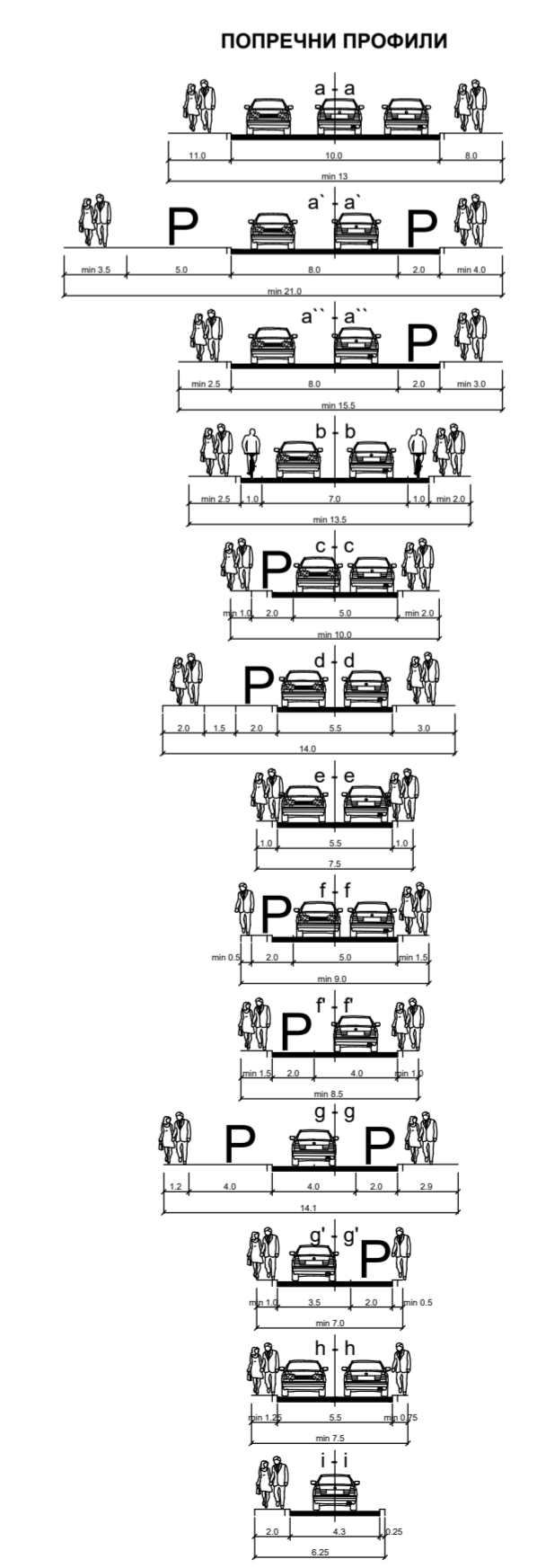
ЛИСТ:

2

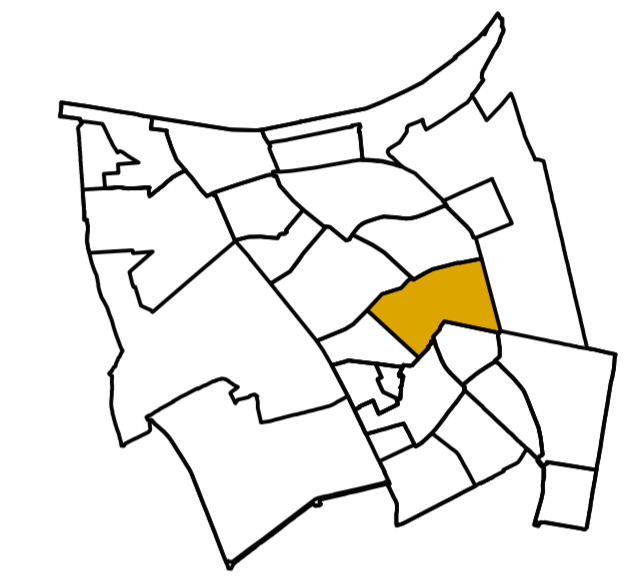


ЛЕГЕНДА

- Граница Плана
- Граница катастарске парцеле
- Фактичко стање
- 1.3.2.** Ознака урбанистичке потцелине
- A.2** Ознака урбанистичке зоне
- П** Спратност објеката (постојећа)
- П+3** Спратност објеката (планирана)
- Евидентирани објекти културног наслеђа
- Парцеле за које су издати локацијски услови
- Регулациона линија
- Зона за изградњу
- Нивелационе коте
- Подужни падови
- Саобраћајнице
- Јавни паркинг простор (планиран)



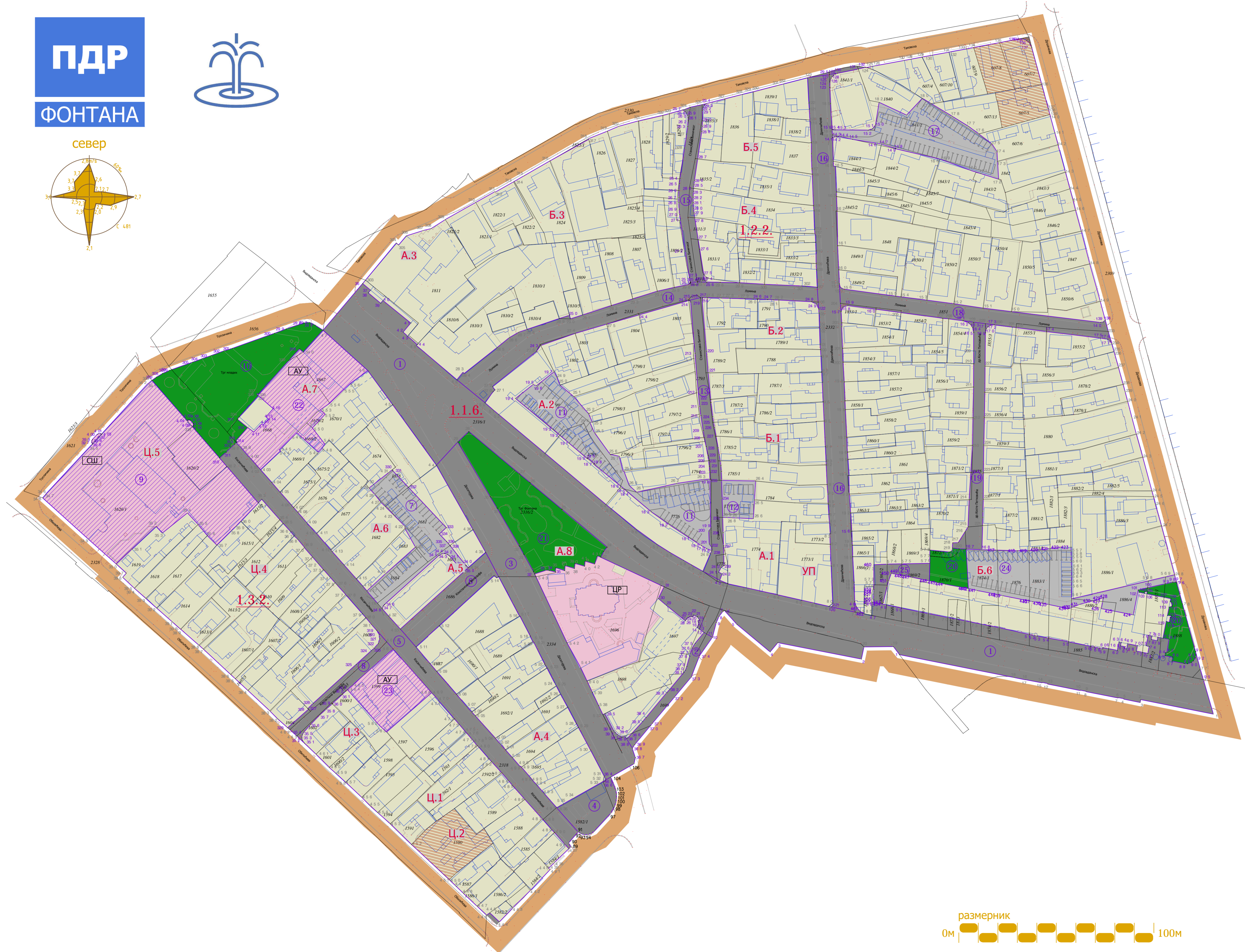
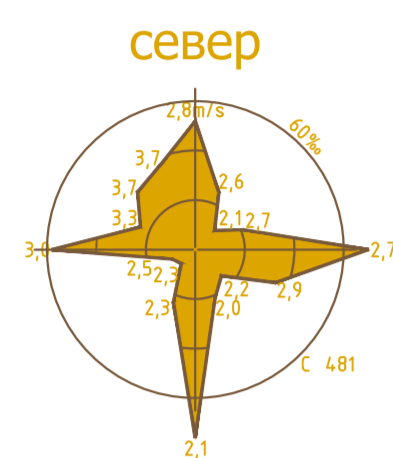

ПЛАН ДЕТАЉНЕ РЕГУЛАЦИЈЕ "ТРГ ФОНТАНА"



графички прилог:
РЕГУЛАЦИОНО НИВЕЛАЦИОНИ ПЛАН
са зонама за изградњу

руководилац израде:
Ана Петровић,
дипл.инж.арх.

сарадници:
Милош Шелмић,
дипл.инж.саоб.
Звонимир Игњатовић,
дипл.инж.грађ.



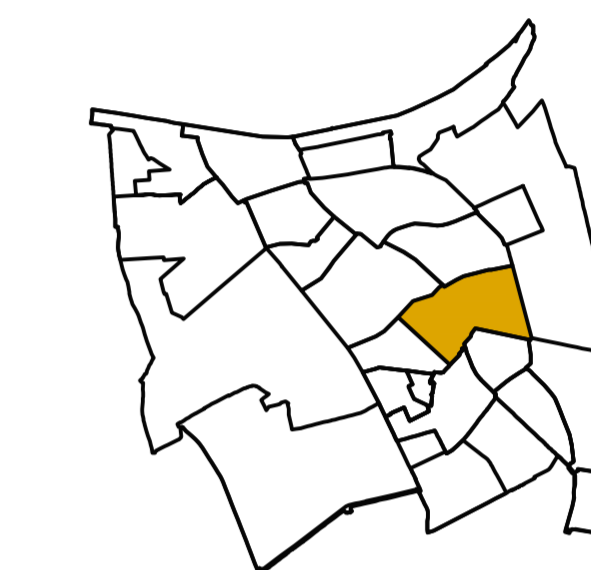
размерник
0м | 100м

ЛЕГЕНДА

- Граница Плана
- Граница катастарске парцеле
- Граница површина јавне намене
- 1:2:3... Координате новопроектованих тачака
- 1:2:3... Катастарске тачке које задржавају постојеће координате
- Новоформиране грађевинске парцеле површина јавне намене
- ЈАВНЕ ПОВРШИНЕ**
- Саобраћајнице
- Јавни паркинг простор
- Јавне зелене површине
- ОБЈЕКТИ ЈАВНЕ НАМЕНЕ**
- Средња школа
- Управа и администрација



ПЛАН ДЕТАЉНЕ РЕГУЛАЦИЈЕ "ТРГ ФОНТАНА"



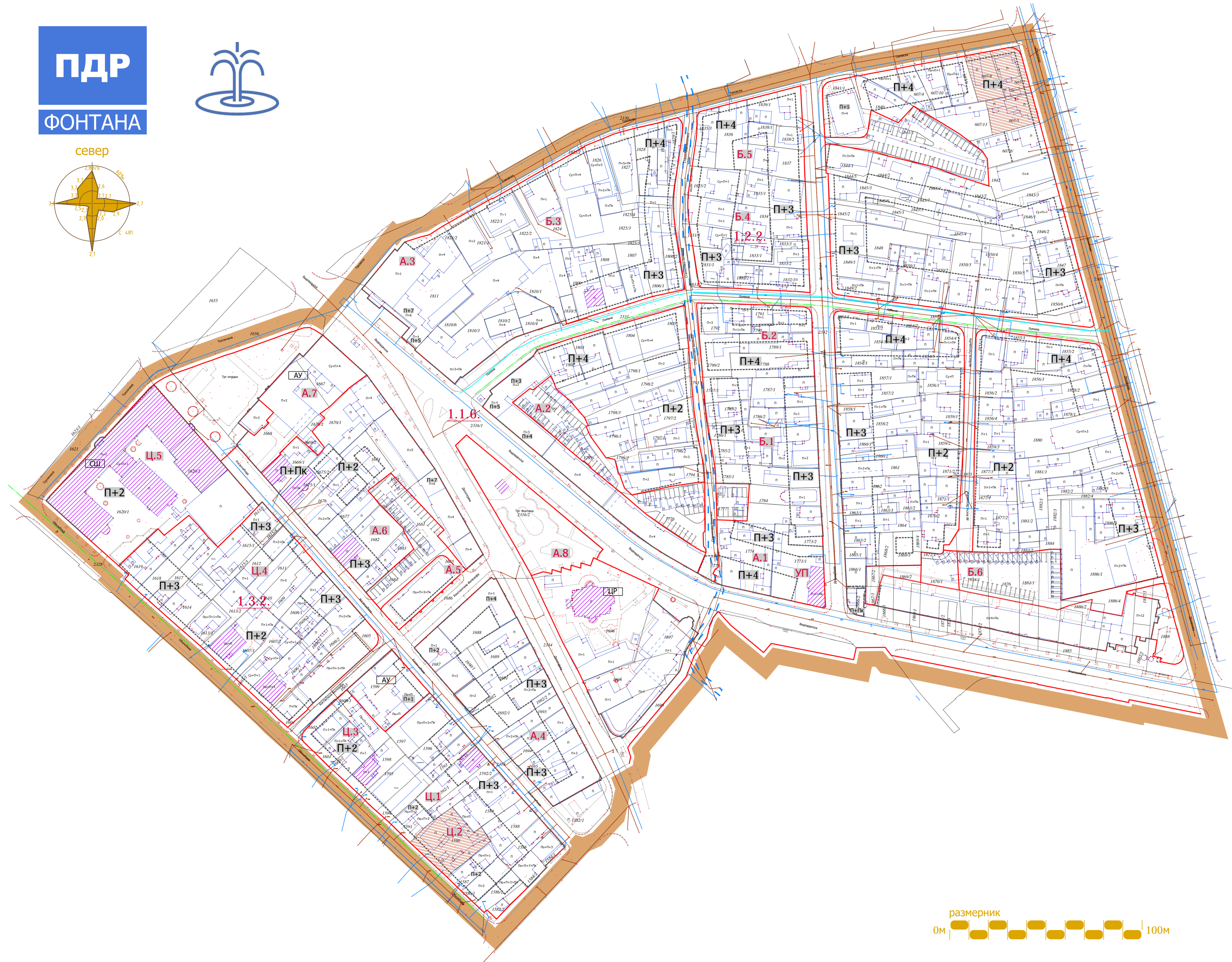
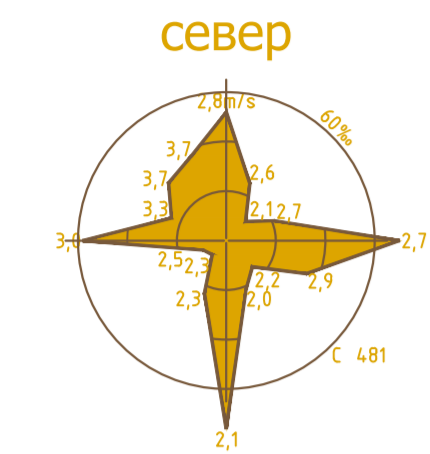

ЈАВНО ПРЕДУЗЕЋЕ ЗА УРБАНИЗАМ И ПРОЈЕКТОВАЊЕ КРУШЕВАЦ

графички прилог:
ПЛАН ПОВРШИНА ЈАВНЕ НАМЕНЕ са аналитичко геодетским елементима за обележавање

руководилац израде:
Ана Петровић,
дипл.инж.арх.


израда: "Геоурбан" Д.О.О.
Саша Душанић геом.
Милица Дивац директор мастер геод.инж.

размера: **1:1.000**
Сл. лист града Крушевца: **12/2017**
ЛИСТ: **4**

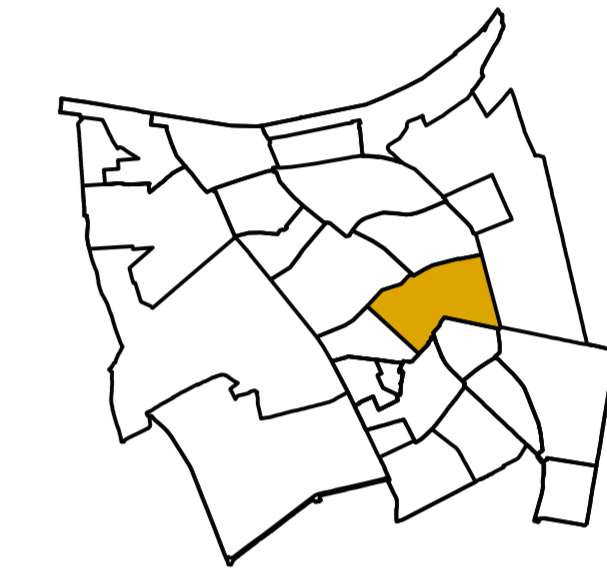


ЛЕГЕНДА

- Граница Плана
- Граница катастарске парцеле
- Фактичко стање
- 1.3.2. Ознака урбанистичке потцелине
- А.2 Ознака урбанистичке зоне
- Евидентирани објекти културног наслеђа
- Парцеле за које су издати локацијски услови
- П+3 Спратност објеката (планирана)
- Регулациона линија
- Зона за изградњу
- Постојећа водоводна мрежа
- Постојећа фекална канализација
- Постојећа атмосферска канализација
- Атмосферски колектор - затворени канал
- Планирана водоводна мрежа
- Планирана фекална канализација
- Планирана атмосферска канализација



ПЛАН ДЕТАЉНЕ РЕГУЛАЦИЈЕ "ТРГ ФОНТАНА"



графички прилог:

ПЛАН ХИДРОТЕХНИКЕ

руководилац израде:

Ана Петровић,
дипл.инж.арх.

сарадник:

Здравко Јовановић,
дипл.инж.грађ.

размера:

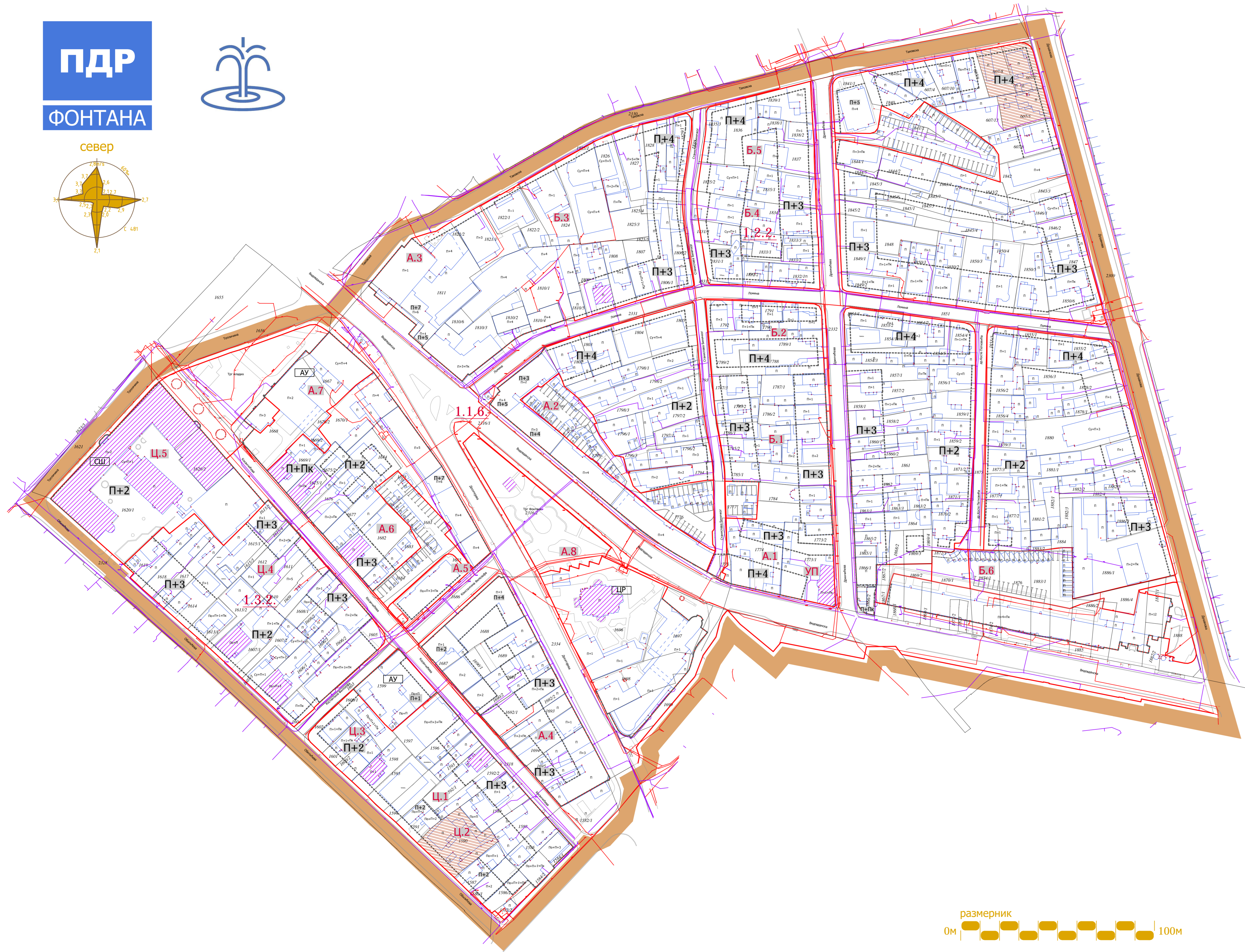
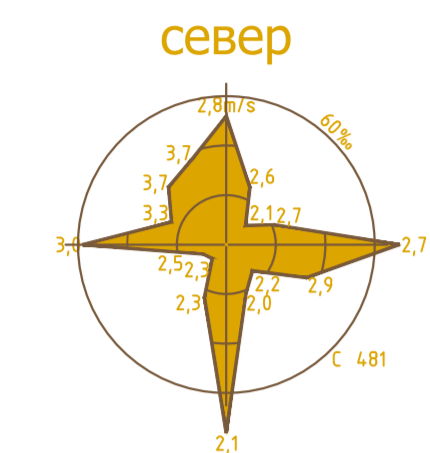

1:1.000

Сл. лист града Крушевца

12/2017

ЛИСТ:

5

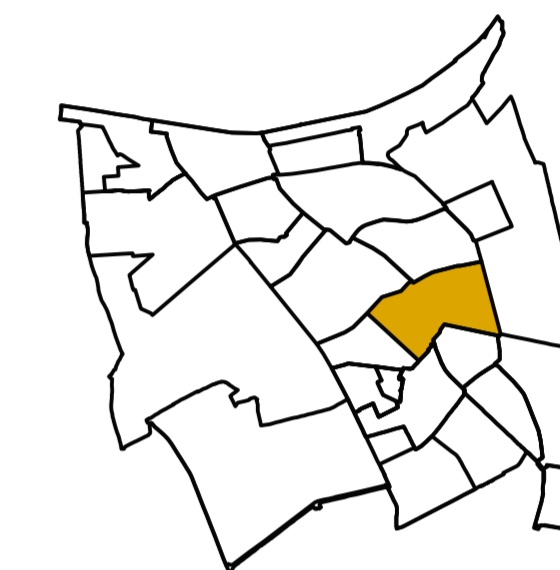


ЛЕГЕНДА

- Граница Плана
- Граница катастарске парцеле
- Фактичко стање
- 1.3.2.** Ознака урбанистичке потцелине
- A.2** Ознака урбанистичке зоне
- Евидентирани објекти културног наслеђа
- Парцеле за које су издати локацијски услови
- П+3** Спратност објекта (планирана)
- Регулациона линија
- Зона за изградњу
- Постојећа електроенергетска мрежа
- Постојећа телекомуникациона мрежа
- Планирана електроенергетска мрежа
- Планирана телекомуникациона мрежа



**ПЛАН ДЕТАЉНЕ
РЕГУЛАЦИЈЕ
"ТРГ ФОНТАНА"**



графички прилог:

**ПЛАН ЕЛЕКТРОЕНЕРГЕТИКЕ И
ТЕЛЕКОМУНИКАЦИЈА**

руководилац израде:

Ана Петровић,
дипл.инж.арх.

сарадник:

Драгослав Радојевић,
дипл.инж.еп.

размера:

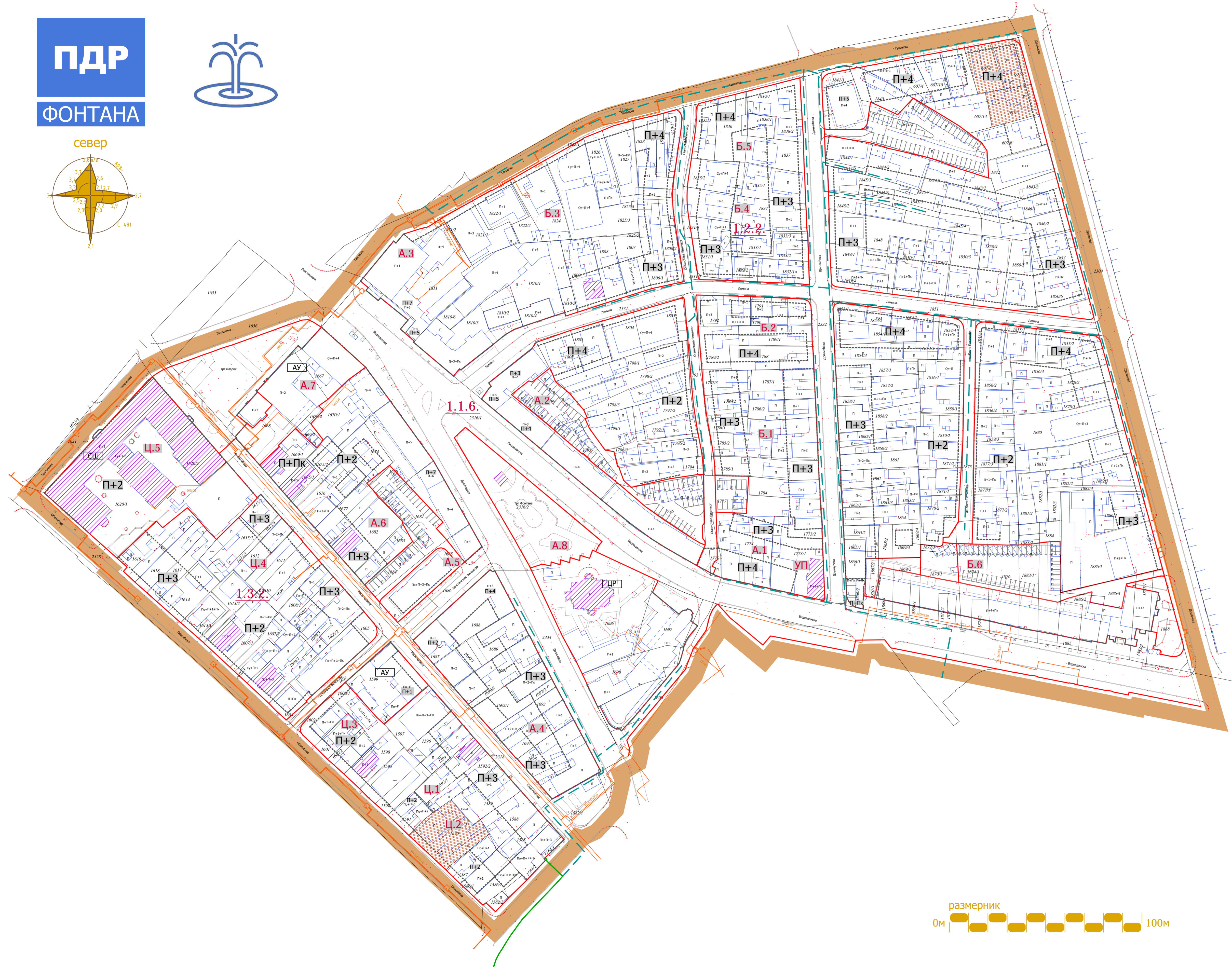
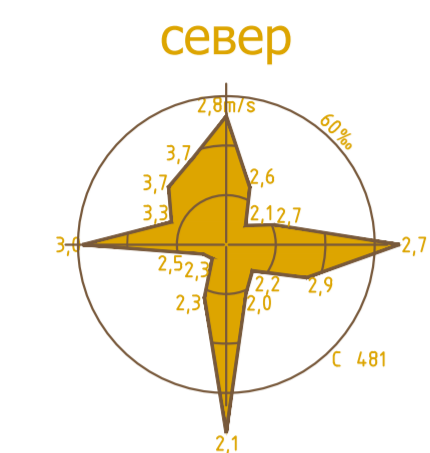

1:1.000

Сл. лист града Крушевца

12/2017

ЛИСТ:

6

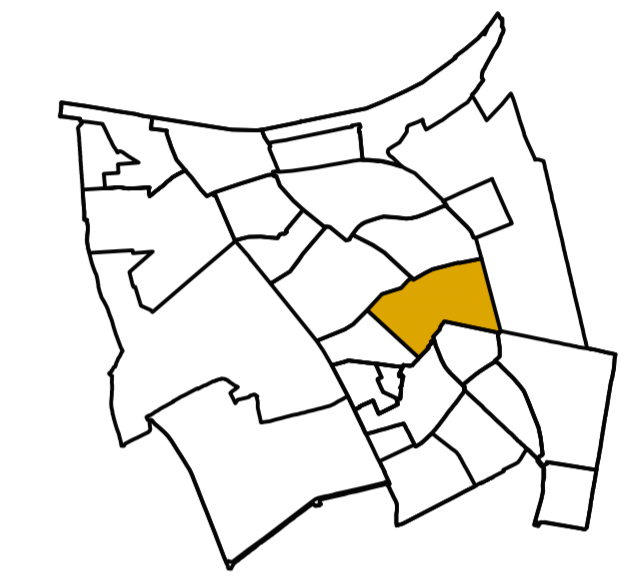


ЛЕГЕНДА

- Граница Плана
- Граница катастарске парцеле
- Фактичко стање
- 1.3.2. Ознака урбанистичке потцелине
- А.2 Ознака урбанистичке зоне
- Евидентирани објекти културног наслеђа
- Парцеле за које су издати локацијски услови
- П+3 Спратност објеката (планирана)
- Регулациона линија
- Зона за изградњу
- Постојећи топловод
- Постојећи гасовод
- Планирани гасовод



ПЛАН ДЕТАЉНЕ РЕГУЛАЦИЈЕ "ТРГ ФОНТАНА"

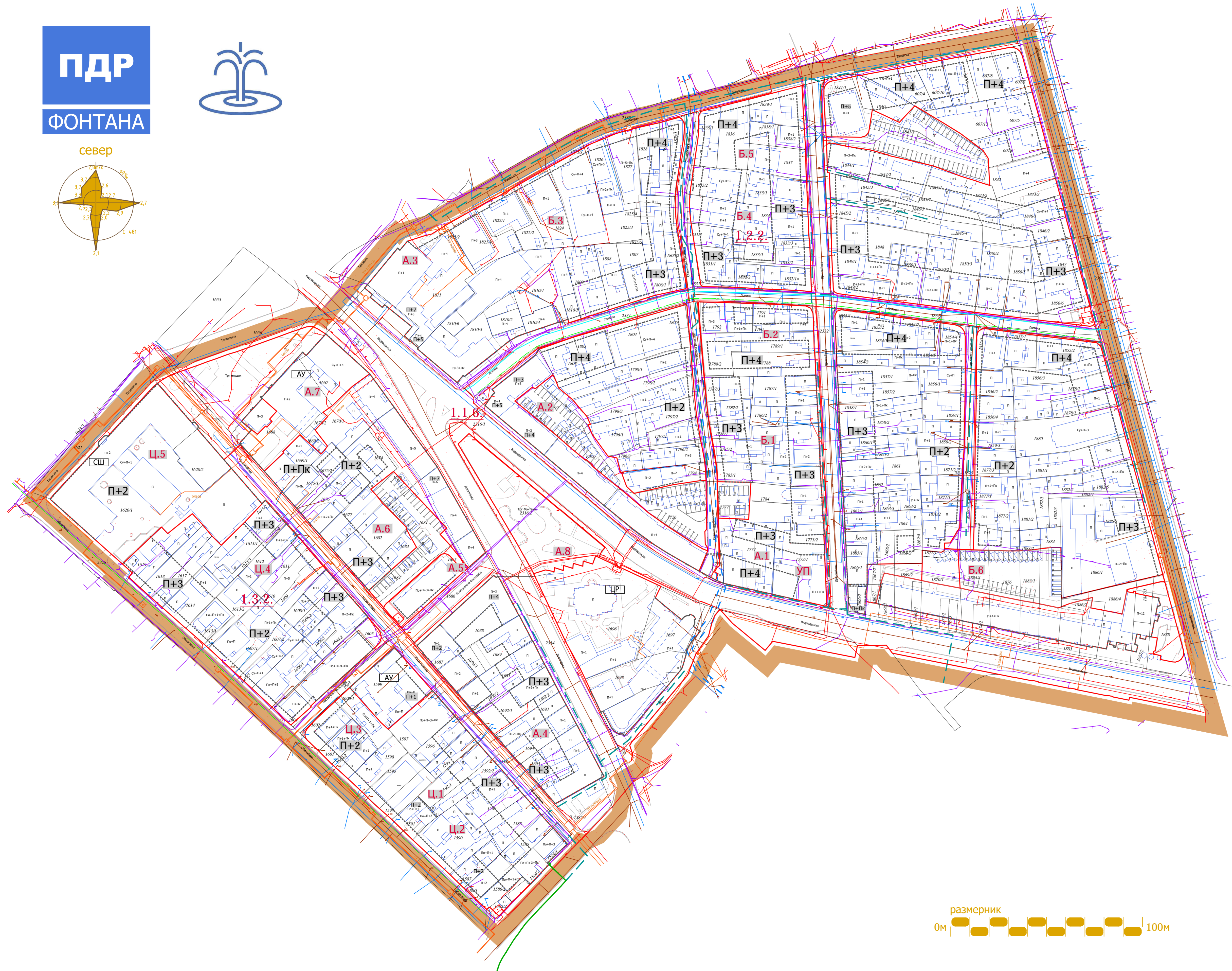
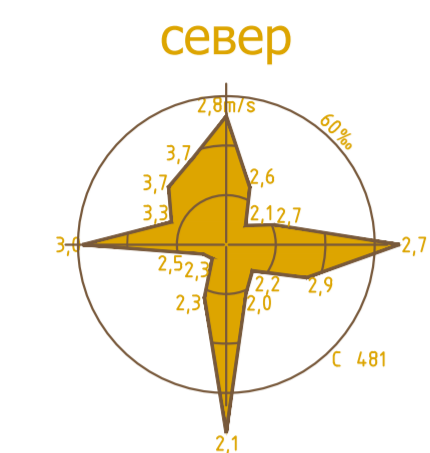



графички прилог:
ПЛАН ЕНЕРГОФЛУИДА

руководилац израде:
Ана Петровић,
дипл.инж.арх.

сарадник:
Дејан Марковић,
дипл.инж.маш.


размера: **1:1.000** Сл. лист града Крушевца **12/2017** ЛИСТ: **7**



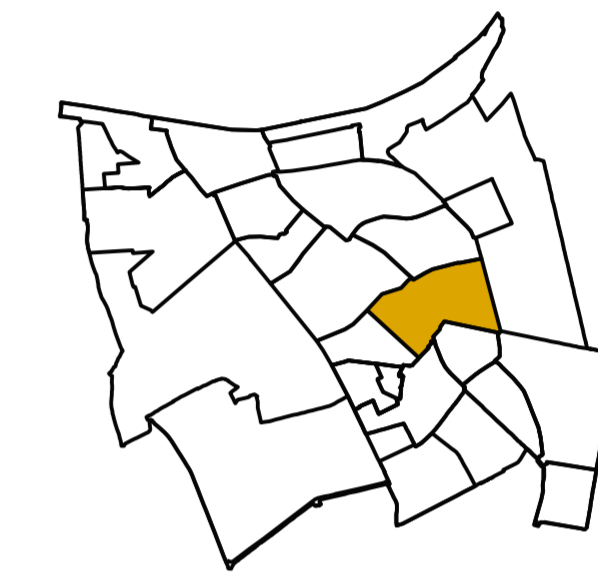
размерник
0м 100м

ЛЕГЕНДА

- Граница Плана
- Граница катастарске парцеле
- Фактичко стање
- 1.3.2. Ознака урбанистичке потцелине
- А.2 Ознака урбанистичке зоне
- Евидентирани објекти културног наслеђа
- Парцеле за које су издати локацијски услови
- П+3 Спратност објекта (планирана)
- Регулациона линија
- Зона за изградњу
- Постојећа водоводна мрежа
- Постојећа фекална канализација
- Постојећа атмосферска канализација
- Атмосферски колектор - затворени канал
- Планирана водоводна мрежа
- Планирана фекална канализација
- Планирана атмосферска канализација
- Постојећа електроенергетска мрежа
- Постојећа телекомуникациона мрежа
- Планирана електроенергетска мрежа
- Планирана телекомуникациона мрежа
- Постојећи топловод
- Постојећи гасовод
- Планирани гасовод



ПЛАН ДЕТАЉНЕ РЕГУЛАЦИЈЕ "ТРГ ФОНТАНА"



графички прилог:

СИНХРОН ПЛАН

руководилац израде:

Ана Петровић,
дипл.инж.арх.

размера:

1:1.000

Сл. лист града Крушевца

12/2017

ЛИСТ:

8