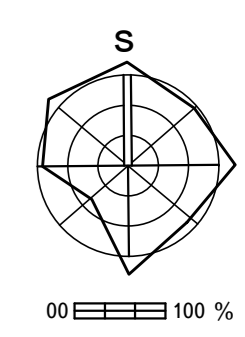




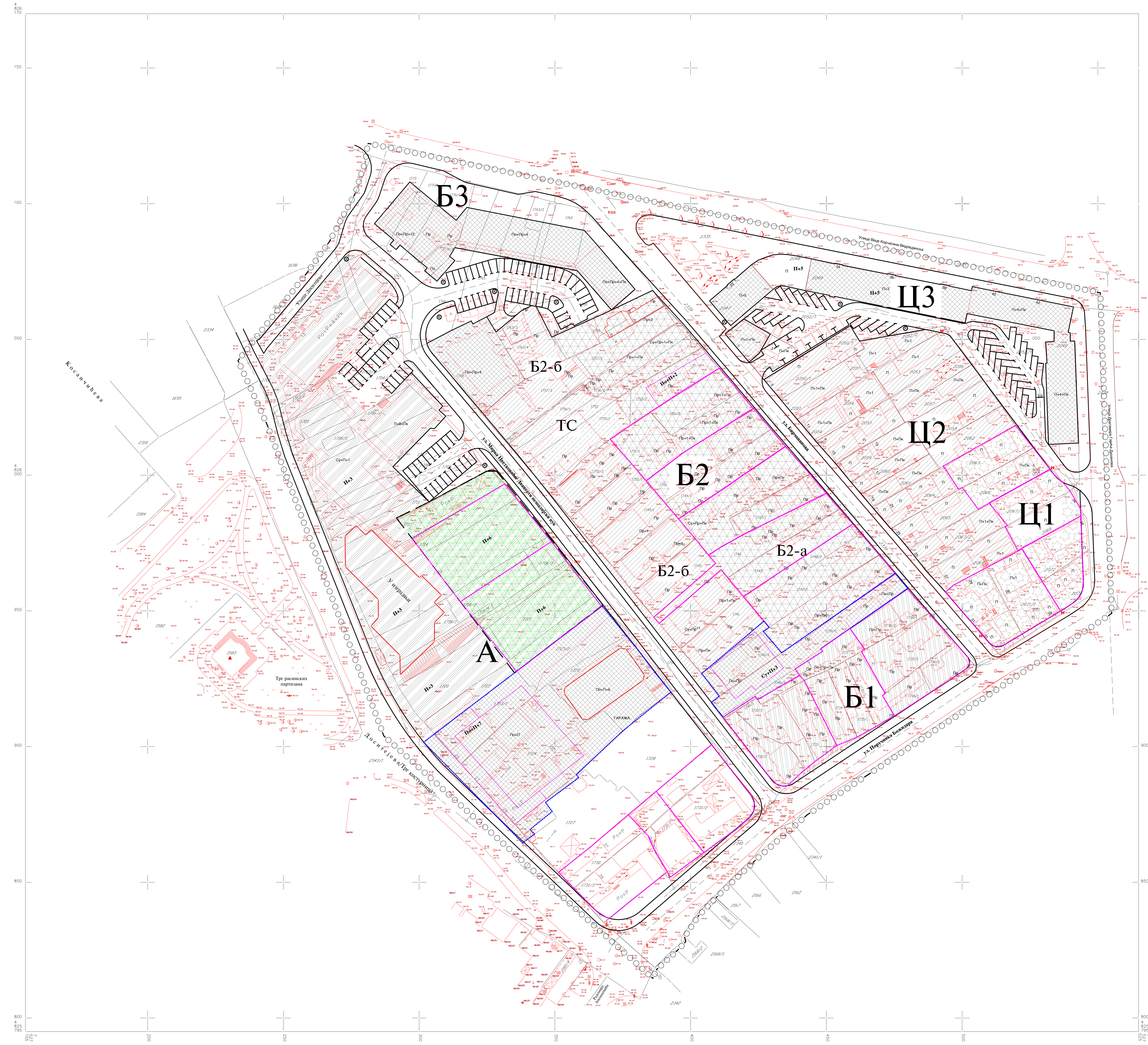
ЛЕГЕНДА :

ГРАНИЦЕ	
	граница подручја обухваћеног планом
	граница урбанистичких блокова
	граница катастарске парцеле
	фактичко стање
	постојеће саобраћајнице
	изведени несимљени објекти
А,Б,Ц	урбанистичка целина
А1,Б1,Ц1...	урбанистички блок
Б2-а,Б2-б...	урбанистички подблок

НАМЕНА ПОВРШИНА - планирано стање:	
	преовлађујућа намена у оквиру претежне намене - вишепородично становање
	преовлађујућа намена у оквиру претежне намене - пословно-стамбени подблок у блоку Б
	преовлађујућа намена у оквиру претежне намене - породично и вишепородично становање
	преовлађујућа намена у оквиру претежне намене - породично становање
	преовлађујућа намена у оквиру претежне намене - пословно-стамбени подблок у блоку Ц
	претежна намена-мешовита намена
	објекат инфраструктуре ТС 35КВ
	реализоване целине-вишепородично становање
	подземна гаража
	пословни објект
П+1	ПОСТОЈЕЋА СПРАТНОСТ
П+3	ПЛАНИРАНА СПРАТНОСТ
П+2/П+3	ПОРОДИЧНО/ВИШЕПОРОДИЧНО СТАНОВАЊЕ



извршилац: СО Крушевац		планска организација: ДИРЕКЦИЈА ЗА УРБАНИЗАМ И ИЗГРАДЊУ КРУШЕВАЦ	
План детаљне регулације стамбено-пословног блока Трг коштурица- север у Крушевцу			
руководиоци и граде: Даница Деланин дипл.инж.арх.		позиција цртежа у плану:	
сарадник: Гордана Недељковић дипл.инж.арх.		док. бр. црт. бр. 3	
ПЛАН НАМЕНЕ ПОВРШИНА СА КОМПОЗИЦИОНИМ РЕШЕЊЕМ		датум: септембар, 2012.г.	
Р 1:500		00 10 м	

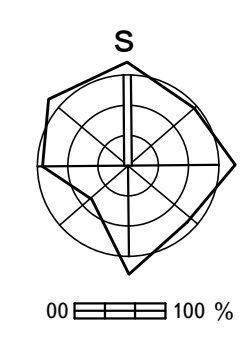


ЛЕГЕНДА :

ГРАНИЦЕ	
○○○○	граница подручја обухваћеног планом
—	граница катастарске парцеле
—	фактичко стање
—	постојеће саобраћајнице
—	изведени несимљени објекти

НАМЕНА ПОВРШИНА - планирано стање:

	преовлађујућа намена у оквиру претежне намене - вишепородично становање
	преовлађујућа намена у оквиру претежне намене - пословно-стамбени подблок у блоку Б
	преовлађујућа намена у оквиру претежне намене - породично и вишепородично становање
	преовлађујућа намена у оквиру претежне намене - породично становање
	преовлађујућа намена у оквиру претежне намене - пословно-стамбени подблок у блоку Ц
	претежна намена-мешовита намена
	објекат инфраструктуре ТС 35KV
	реализоване целине-вишепородично становање
	подземна гаража
	пословни објекат
	ПЛАНИРАНА ГРАНИЦА ПАРЦЕЛЕ КОЈА ЋЕ СЕ ДЕФИНИСАТИ ПРОЈЕКТОМ ПАРЦЕЛАЦИЈЕ



израдио/ла:	СО Крушевац	планерска организација:		ДИРЕКЦИЈА ЗА УРБАНИЗАМ И ИЗГРАДУ КРУШЕВАЦ
План детаљне регулације стамбено-пословног блока Трг коsturница- север у Крушевцу				
руководилац и граф:	Даница Деланин дипл.инж.арх.	спрелик:	Гордана Недељковић дипл.инж.арх.	позиција цртежа у плану:
ПЛАН ПАРЦЕЛАЦИЈЕ				
P 1:500				док. бр. црт. бр. 4
датум: септембар, 2012.г.				



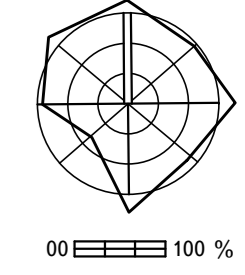
ЛЕГЕНДА :

ГРАНИЦЕ	
	граница подручја обухваћеног планом
	граница урбанистичких блокова
	граница катастарске парцеле
	фактичко стање
	постојеће саобраћајнице
	апсолутна кота планиране комуникације
	подужни нагиб на одређеној дужини
	грађевинска линија
	постојећа грађевинска линија
	регулациона линија

НАМЕНА ЗЕМЉИШТА	
	ПОВРШИНА ЈАВНЕ НАМЕНЕ
	ОСТАЛЕ НАМЕНЕ

	П+1 ПОСТОЈЕЋА СПРАТНОСТ
	П+3 ПЛАНИРАНА СПРАТНОСТ
	П+2/П+3 ПОРОДИЧНО/ВИШЕПОРОДИЧНО СТАНОВАЊЕ

	ПОДЗЕМНА ГАРАЖА
	МОГУЋА ЛОКАЦИЈА СУДОВА ЗА САКУПЉАЊЕ КОМУНАЛНОГ ОТПАДА

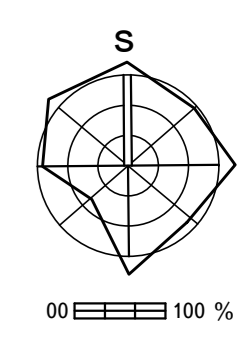


наручилац: СО Крушевац	планска организација: ДИРЕКЦИЈА ЗА УРБАНИЗАМ И ИЗГРАДЊУ КРУШЕВАЦ
План детаљне регулације стамбено-пословног блока Трг коштуница- север у Крушевцу	
ауторски тим и фриз: Даница Деланин дипл.инж.арх. сарадници: Гордана Недељковић дипл.инж.арх. Звонимир Игњатовић дипл.инж.граф. Предраг Арсић дипл.инж.саоб.	позиција цртежа у плану:
ПЛАН САОБРАЋАЈНИЦА СА РЕГУЛАЦИОМ И НВЕЛАЦИОМ	
док. бр. црт. бр.	5
датум: септембар, 2012.г.	



ЛЕГЕНДА :

ГРАНИЦЕ	
	граница подручја обухваћеног планом
	граница катастарске парцеле
	фактичко стање
	постојеће саобраћајнице
	апсолутна кота планиране комуникације
	подужни нагиб на одређеној дужини
	регулациона линија
НАМЕНА ЗЕМЉИШТА	
	ПОВРШИНА ЈАВНЕ НАМЕНЕ
	ОСТАЛЕ НАМЕНЕ
	ПОДЗЕМНА ГАРАЖА
	МОГУЋА ЛОКАЦИЈА СУДОВА ЗА САКУПЉАЊЕ КОМУНАЛНОГ ОТПАДА



извршилац: СО Крушевац	планерска организација: ДИРЕКЦИЈА ЗА УРБАНИЗАМ И ИЗГРАДЊУ КРУШЕВАЦ
План детаљне регулације стамбено-пословног блока Трг коsturница- север у Крушевцу	
руководилац и грађевинар: Даница Деланин дипл.инж.арх.	позиција цртежа у плану:
спројиник: Гордана Недељковић дипл.инж.арх.	док. бр. црт. бр. 6
ПЛАН РЕГУЛАЦИЈЕ ПОВРШИНА ЈАВНЕ НАМЕНЕ	
P 1:500 10 м	
датум: септембар, 2012.г.	



ЛЕГЕНДА :

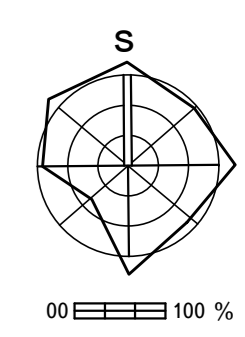
ГРАНИЦЕ	
○○○○	граница подручја обухваћеног планом
●●●●●●	граница урбанистичких блокова
—	граница катастарске парцеле
—	фактичко стање
—	постојеће саобраћајнице
—	изведени неснимљени објекти

НАМЕНА ПОВРШИНА - планирано стање:

	преовлађујућа намена у оквиру претежне намене - вишепородично становање
	преовлађујућа намена у оквиру претежне намене - пословно-стамбени подблок у блоку Б
	преовлађујућа намена у оквиру претежне намене - породично и вишепородично становање
	преовлађујућа намена у оквиру претежне намене - породично становање
	преовлађујућа намена у оквиру претежне намене - пословно-стамбени подблок у блоку Ц
	претежна намена-мешовита намена
	објекат инфраструктуре ТС 35КВ
	реализоване целине-вишепородично становање
	подземна гаража
	пословни објекат

ЕЛЕКТРОЕНЕРГЕТИКА

	ТРАСА ЕНЕРГЕТСКИХ ВОДОВА
--	--------------------------



извршилац: СО Крушевац	планерска организација: ДИРЕКЦИЈА ЗА УРБАНИЗАМ И ИЗГРАДУ КРУШЕВАЦ
План детаљне регулације стамбено-пословног блока Трг коsturница- север у Крушевцу	
руководилац и аутор: Драгослав Радојевић дипл.инж.ст.	позиција цртежа у плану:
ПЛАН ЕЛЕКТРОЕНЕРГЕТИКЕ	
доц. бр. црт. бр. 7	
П 1:500 00 10 м датум: септембар, 2012.г.	



ЛЕГЕНДА :

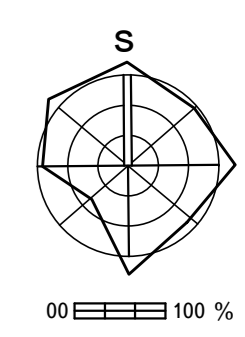
ГРАНИЦЕ	
○○○○	граница подручја обухваћеног планом
●●●●●●	граница урбанистичких блокова
—	граница катастарске парцеле
—	фактичко стање
—	постојеће саобраћајнице
—	изведени неснимљени објекти

НАМЕНА ПОВРШИНА - планирано стање:

	преовлађујућа намена у оквиру претежне намене - вишепородично становање
	преовлађујућа намена у оквиру претежне намене - пословно-стамбени подблок у блоку Б
	преовлађујућа намена у оквиру претежне намене - породично и вишепородично становање
	преовлађујућа намена у оквиру претежне намене - породично становање
	преовлађујућа намена у оквиру претежне намене - пословно-стамбени подблок у блоку Ц
	претежна намена-мешовита намена
	објекат инфраструктуре ТС 35KV
	реализоване целине-вишепородично становање
	подземна гаража
	пословни објекат

ТК мрежа

	ТРАСА ТК водова
--	-----------------



извршилац: СО Крушевац	планска организација: 	ДИРЕКЦИЈА ЗА УРБАНИЗАМ И ИЗГРАДЊУ КРУШЕВАЦ
Нацрт плана детаљне регулације стамбеног блока РАСИНСКИ ТРГ - север у Крушевцу		
руководилац израде: Драгослав Радојевић дипл.инж.ст.	позиција цртежа у плану: 	
ПЛАН ТК МРЕЖЕ		доц. бр. црт. бр. 8
P 1:500		датум: септембар, 2012.г.



ЛЕГЕНДА :

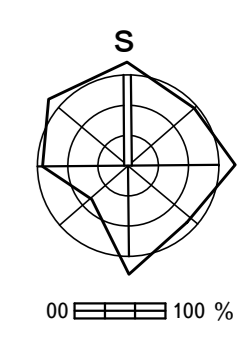
ГРАНИЦЕ	
○○○○	граница подручја обухваћеног планом
●●●●●●	граница урбанистичких блокова
—	граница катастарске парцеле
—	фактичко стање
—	постојеће саобраћајнице
—	изведени несмиљени објекти

НАМЕНА ПОВРШИНА - планирано стање:

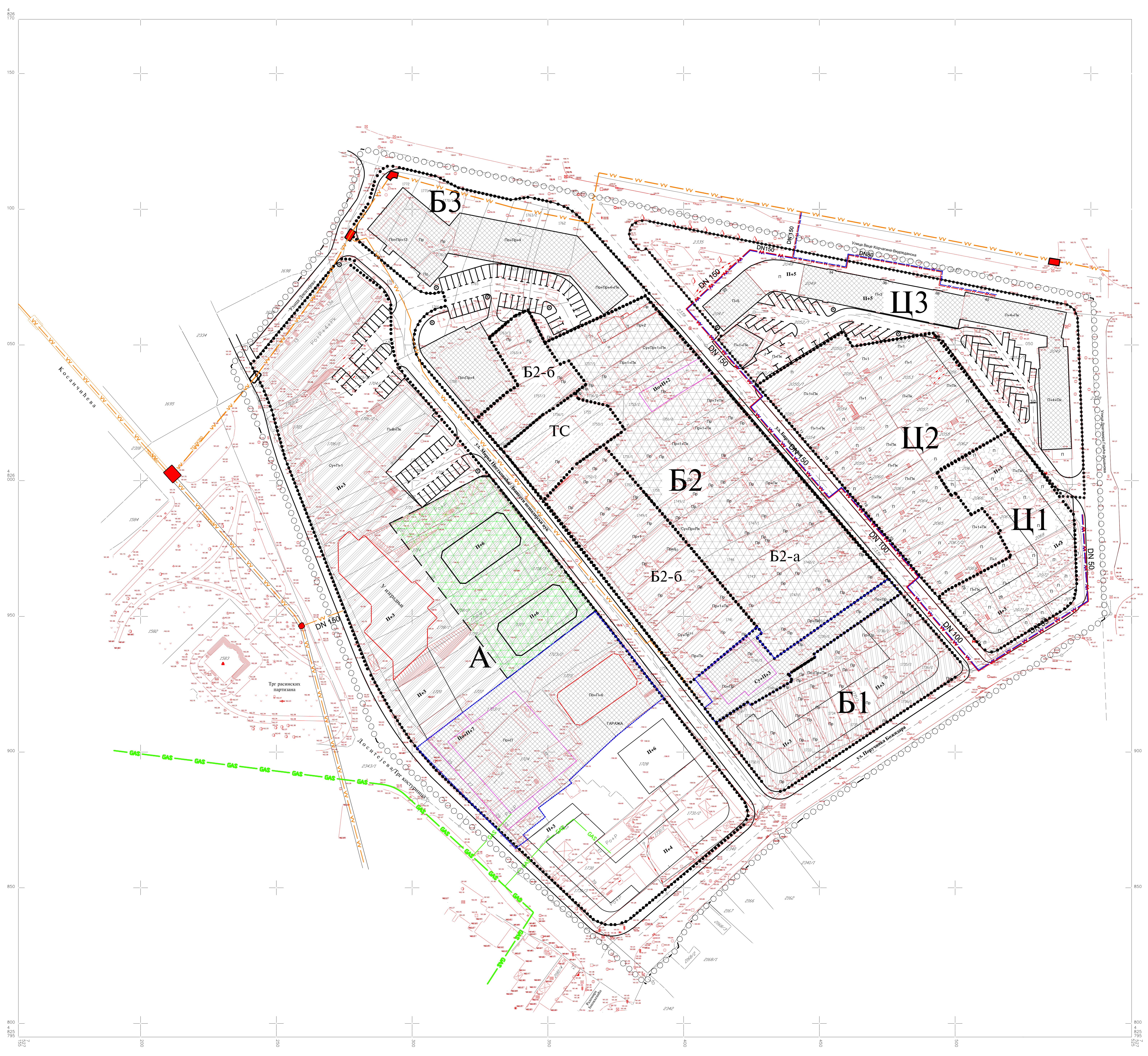
	преовлађујућа намена у оквиру претежне намене - вишепородично становање
	преовлађујућа намена у оквиру претежне намене - пословно-стамбени подблок у блоку Б
	преовлађујућа намена у оквиру претежне намене - породично и вишепородично становање
	преовлађујућа намена у оквиру претежне намене - породично становање
	преовлађујућа намена у оквиру претежне намене - пословно-стамбени подблок у блоку Ц
	претежна намена-мешовита намена
	објекат инфраструктуре ТС 35KV
	реализоване целине-вишепородично становање
	подземна гаража
	пословни објекат

ХИДРОТЕХНИКА:

	фекална канализација (постојећа)
	атмосферска канализација (постојећа)
	атмосферска канализација (планирана)
	водоводна мрежа (постојећа)
	Кошјиски поток - постојећа регулација затвореним профилом



извршилац: СО Крушевац	планска организација: 	ДИРЕКЦИЈА ЗА УРБАНИЗАМ И ИЗГРАДЊУ КРУШЕВАЦ
План детаљне регулације стамбено-пословног блока Трг коsturница- север у Крушевцу		
руководилац и грађ: Александар Цекић дипл.инж.грађ.	позиција цртежа у плану: 	
ПЛАН ХИДРОТЕХНИЧКИХ ИНСТАЛАЦИЈА		доц. бр. црт. бр. 9
P 1:500		датум: септембар, 2012.г.



ЛЕГЕНДА :

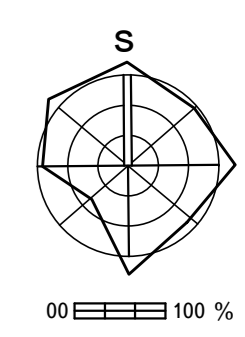
ГРАНИЦЕ	
○○○○	граница подручја обухваћеног планом
●●●●●●	граница урбанистичких блокова
—	граница катастарске парцеле
—	фактичко стање
—	постојеће саобраћајнице
—	изведени несмиљени објекти

НАМЕНА ПОВРШИНА - планирано стање:

	преовлађујућа намена у оквиру претежне намене - вишепородично становање
	преовлађујућа намена у оквиру претежне намене - пословно-стамбени подблок у блоку Б
	преовлађујућа намена у оквиру претежне намене - породично и вишепородично становање
	преовлађујућа намена у оквиру претежне намене - породично становање
	преовлађујућа намена у оквиру претежне намене - пословно-стамбени подблок у блоку Ц
	претежна намена-мешовита намена
	објекат инфраструктуре ТС 35KV
	реализоване целине-вишепородично становање
	подземна гаража
	пословни објекат

ЕНЕРГЕТСКО СНАБДЕВАЊЕ

	постојећи вреловоди ЈКП"Градска топлана"
	пројектовани вреловоди
	дистрибутивна гасоводна мрежа "Србија гас"



извршилац: СО Крушевац	планска организација: ДИРЕКЦИЈА ЗА УРБАНИЗАМ И ИЗГРАДУ КРУШЕВАЦ
План детаљне регулације стамбено-пословног блока Трг коsturница- север у Крушевцу	
руководиоци израде: Миодраг Шљивић дипл.маш.инж.	позиција цртежа у плану:
ПЛАН ЕНЕРГЕТСКОГ СНАБДЕВАЊА	док. бр. црт. бр. 10
Р 1:500	датум: септембар, 2012.г.