

ПДР

НОВО ГРОБЉЕ У МАЈДЕВУ



ГРАД КРУШЕВАЦ

**ПЛАН ДЕТАЉНЕ РЕГУЛАЦИЈЕ
НОВОГ ГРОБЉА У
МАЈДЕВУ**

ЛЕГЕНДА

- граница плана
- граница урбанистичких целина
- граница катастарске парцеле
- фактичко стање

НАМЕНА ЗЕМЉИШТА И ПОВРШИНА

- ПОЉОПРИВРЕДНО ЗЕМЉИШТЕ
- постојећи верски објекат-црква Св. Петка

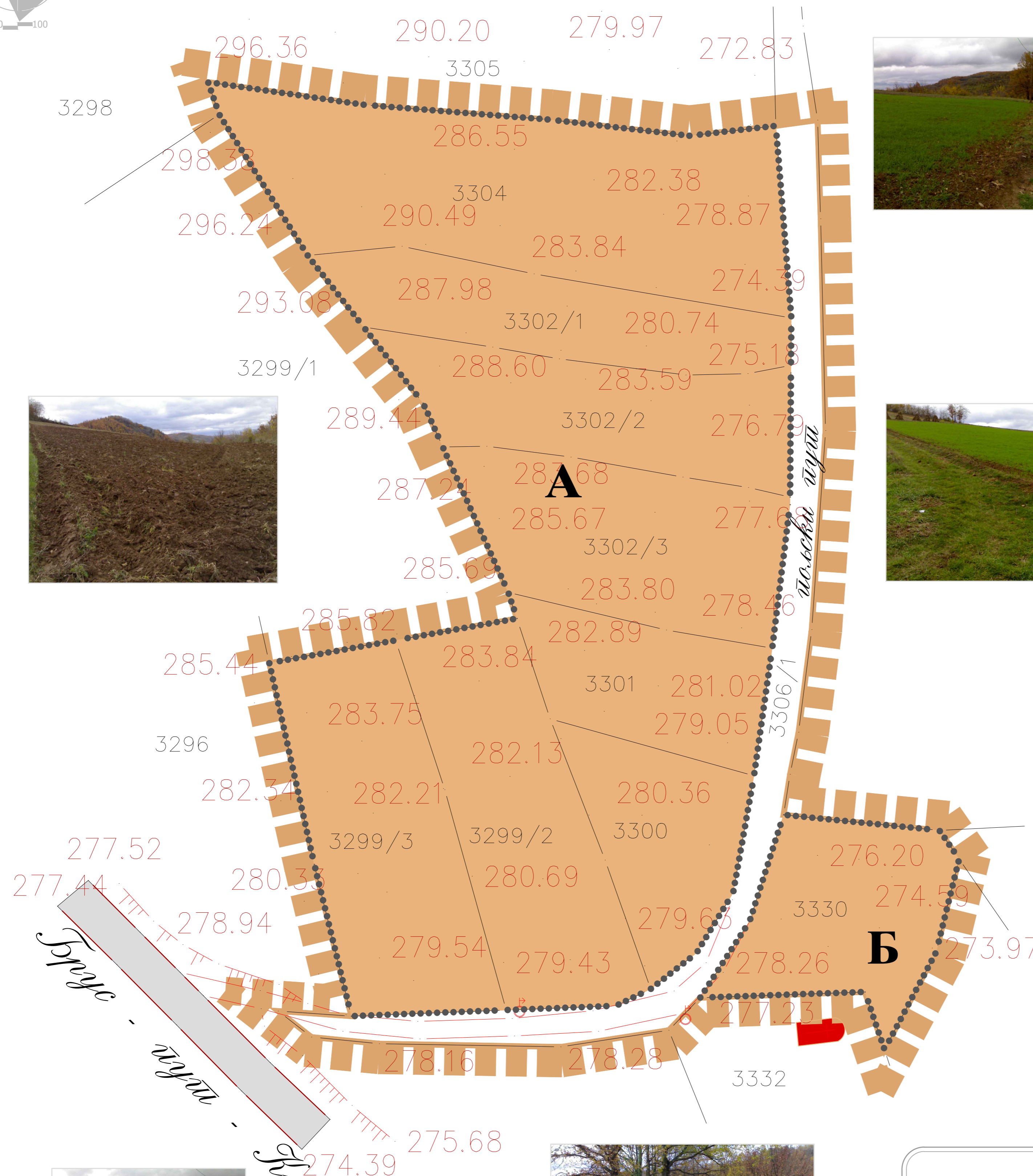
ИНФРАСТРУКТУРНИ СИСТЕМИ

САОБРАЋАЈ

- саобраћајница са неуређеним коловозним застором-пољски пут
- државни пут (IБ реда бр.18) Крушевац-Блаце

ЕЛЕКТРОЕНЕРГЕТИКА

- дрвени НН стубови са самоносивим кабловским снопом 4x16мм²



СКУПШТИНА ГРАДА КРУШЕВЦА
ПРЕДСЕДНИК
 Јасмина Палуровић

размерник
 0м 25м

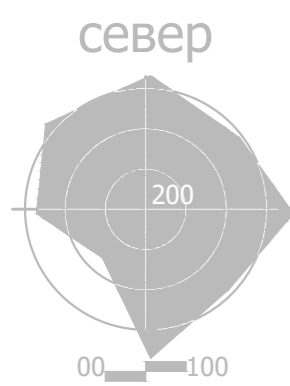
ДИРЕКЦИЈА ЗА УРБАНИЗАМ И ИЗГРАДЊУ
 Крушевац

графички прилог:
ПОСТОЈЕЋЕ СТАЊЕ

инвеститор:
 ГРАД КРУШЕВАЦ

руководилац израде: ДАНИЦА ДЕЉАНИН, дипл.инж.арх.
 стручна обрада: ЈАСМИНА МИЈАТОВИЋ, дипл.инж.пејз.арх.

размера: **1 : 500**
 док.бр.: **сл.лист бр.8/2016**
 лист: **1**



ПДР

НОВО ГРОБЉЕ У МАЈДЕВУ



ГРАД КРУШЕВАЦ

ПЛАН ДЕТАЉНЕ РЕГУЛАЦИЈЕ
НОВОГ ГРОБЉА У
МАЈДЕВУ

ЛЕГЕНДА



граница плана



граница урбанистичких целина



ознака урбанистичке целине




ознака рејона



рејон са мањим ограничењима



граница катастарске парцеле



фактичко стање

НАМЕНА ПОВРШИНА



простор за сахрањивање у оквиру гробног поља



уређено заштитно зеленило



уређено зеленило



праћећи садржаји

ИНФРАСТРУКТУРНИ СИСТЕМИ

САОБРАЋАЈ



планирана саобраћајница са уређеним коловозним застором



паркинг простор



државни пут (16 реда бр.18) Крушевац-Блаце

ЕЛЕКТРОЕНЕРГЕТИКА



дрвени НН стубови са самоносивим кабловским снопом 4x16мм²



ДИРЕКЦИЈА ЗА УРБАНИЗАМ И ИЗГРАДЊУ
Крушевац

графички прилог:

ПЛАН НАМЕНЕ ПОВРШИНА СА
ПОДЕЛОМ НА УРБАНИСТИЧКЕ ЦЕЛИНЕ

инвеститор:

ГРАД КРУШЕВАЦ

руководилац израде:

ДАНИЦА ДЕЉАНИН, дипл.инж.арх.
-одговорни урбаниста-

стручна обрада:

ЈАСМИНА МИЈАТОВИЋ,
дипл.инж.пејз.арх.

размера:

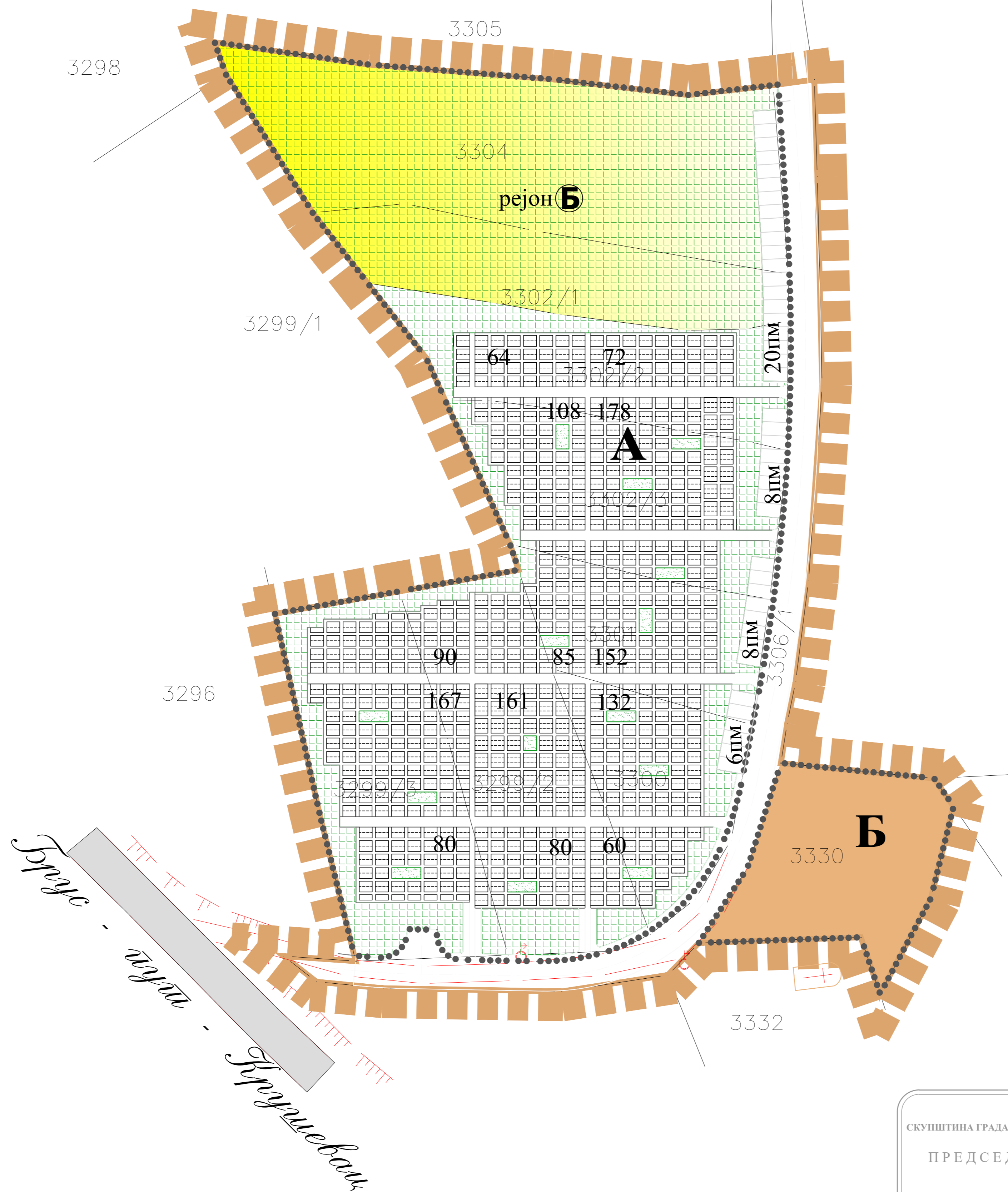
1 : 500

док.бр.:

сл.лист бр.8/2016

лист:

2



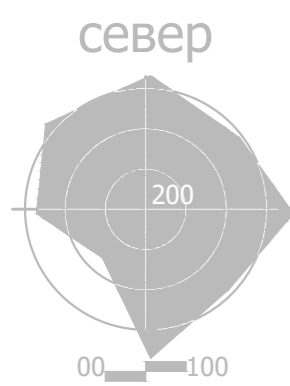
СКУПШТИНА ГРАДА КРУШЕВЦА

ПРЕДСЕДНИК

Јасмина Палуровић

размерник

0м 25м



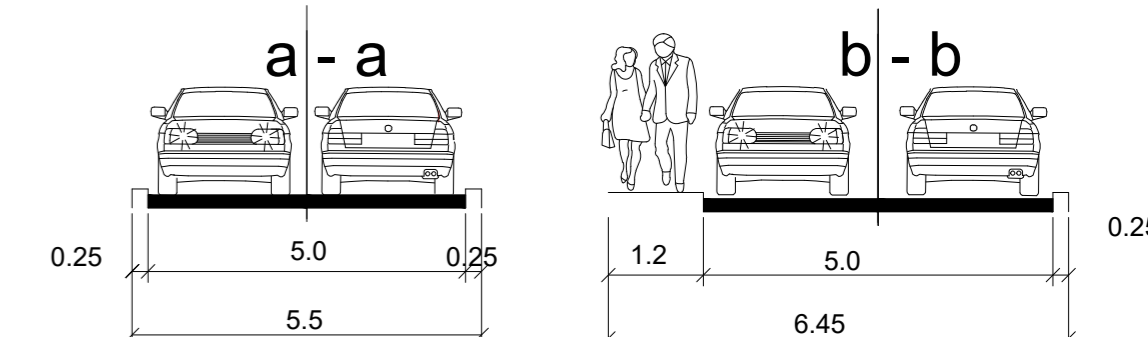
ПДР

НОВО ГРОБЉЕ У МАЈДЕВУ



ГРАД КРУШЕВАЦ

**ПЛАН ДЕТАЉНЕ РЕГУЛАЦИЈЕ
НОВОГ ГРОБЉА У
МАЈДЕВУ**



ЛЕГЕНДА

- граница плана
- граница грађевинског подручја
- Б** ознака урбанистичке целине
- граница катастарске парцеле
- фактичко стање
- регулациона линија
- грађевинска линија гробних поља
- уређено заштитно зеленило
- уређено зеленило
- апсолутна кота саобраћајнице
- подужни нагиб
- ИНФРАСТРУКТУРНИ СИСТЕМИ**
- САОБРАЋАЈ**
- планирана саобраћајница са уређеним коловозним застором
- паркинг простор
- државни пут (1Б реда бр.18) Крушевац-Блаце

ДИРЕКЦИЈА ЗА УРБАНИЗАМ И ИЗГРАДЊУ
Крушевац

графички прилог:
РЕГУЛАЦИОНО НИВЕЛАЦИОНИ ПЛАН

инвеститор:
ГРАД КРУШЕВАЦ

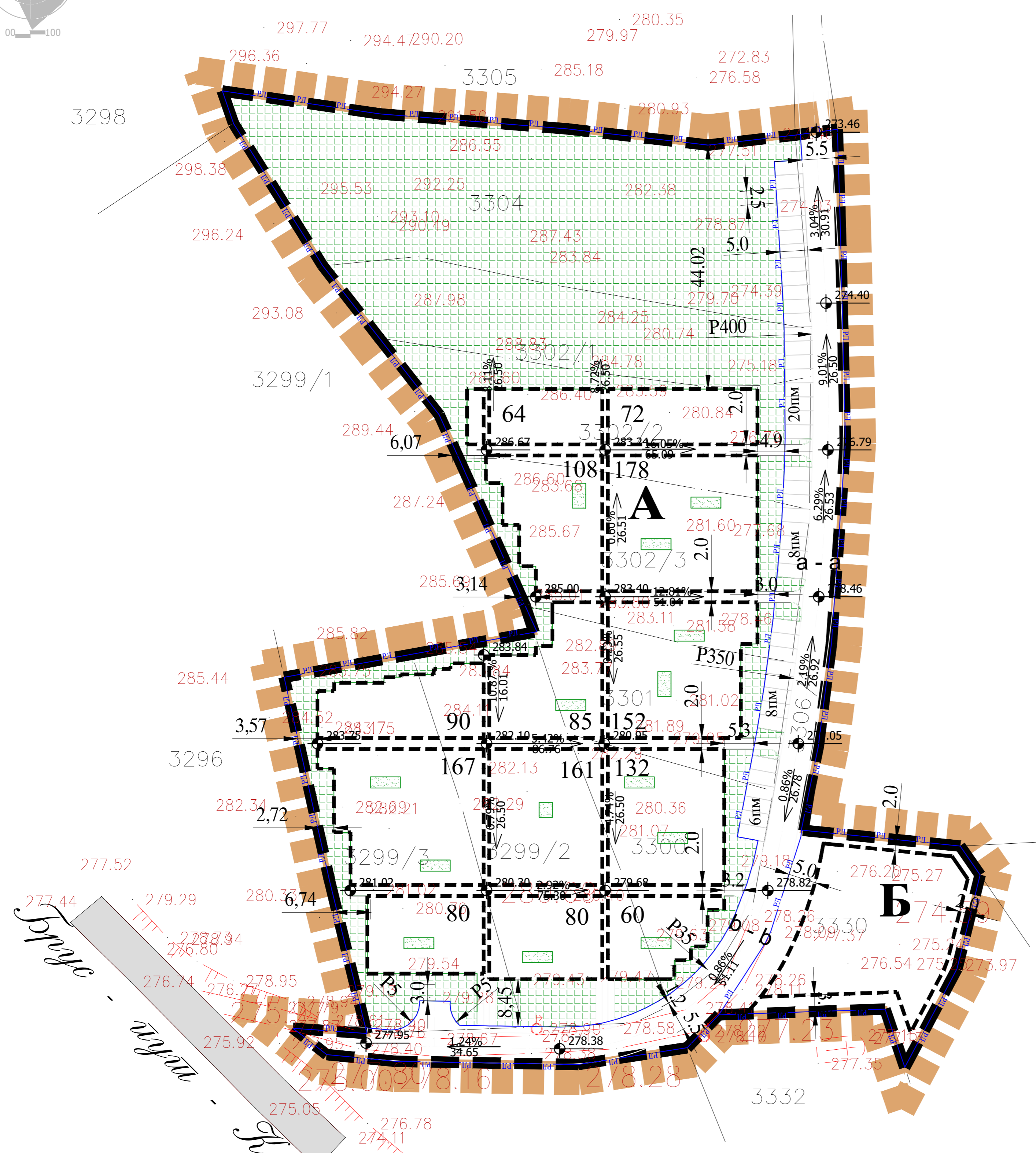
руководилац израде: ДАНИЦА ДЕЉАНИН, дипл.инж.арх.
-одговорни урбаниста-

стручна обрада: ПРЕДРАГ АРСИЋ, дипл.инж.саоб.
ИРЕНА ПЕТРОВИЋ, дипл.инж.грађ.

размера: **1 : 500**

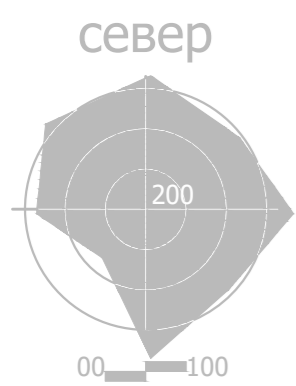
док.бр.: **сл.лист бр.8/2016**

лист: **3**



СКУПШТИНА ГРАДА КРУШЕВЦА
ПРЕДСЕДНИК
Јасмина Палуровић

размерник
0м 25м



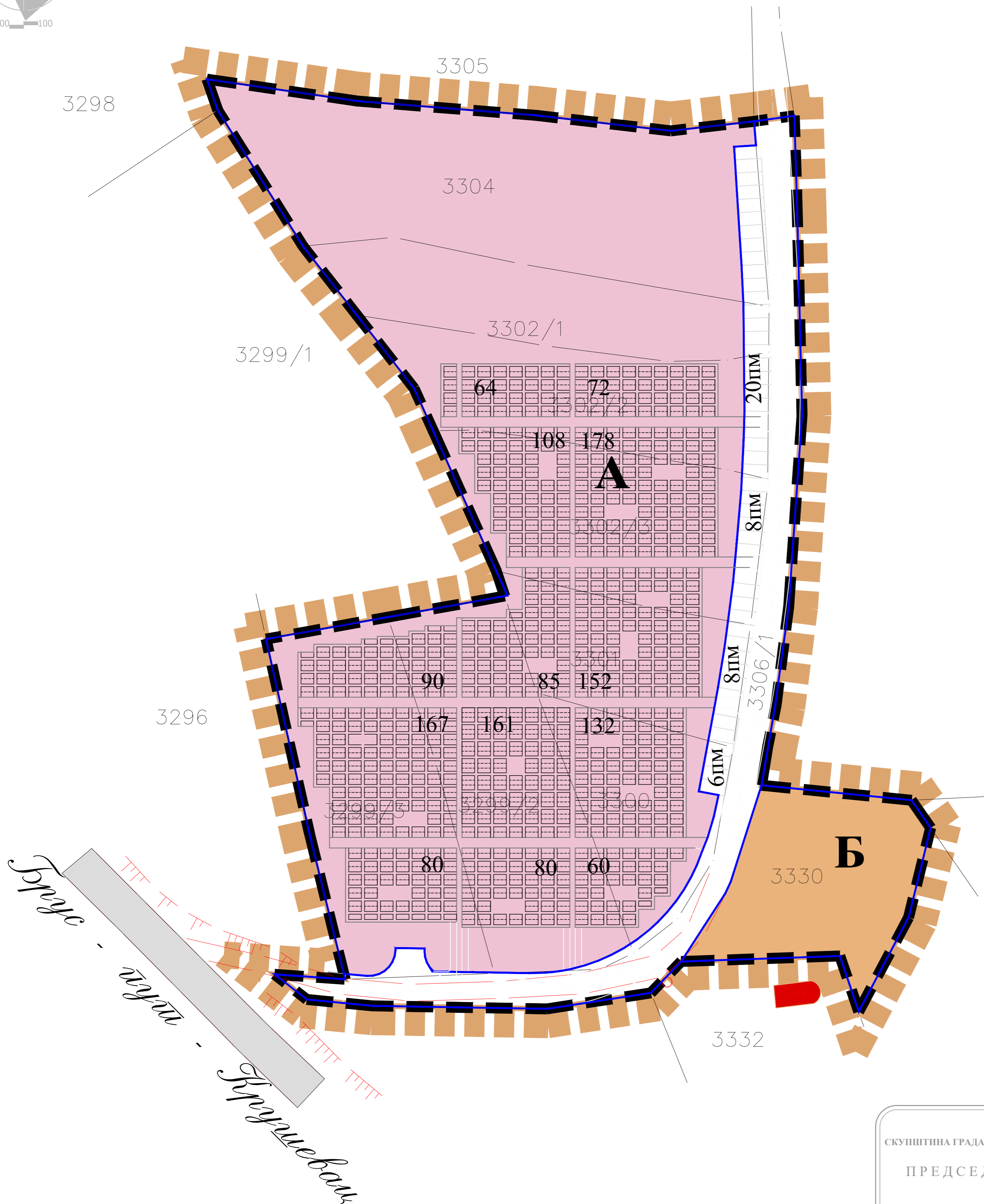
ПДР

НОВО ГРОБЉЕ У МАЈДЕВУ



ГРАД КРУШЕВАЦ

**ПЛАН ДЕТАЉНЕ РЕГУЛАЦИЈЕ
НОВОГ ГРОБЉА У
МАЈДЕВУ**



ЛЕГЕНДА

- граница плана
- граница грађевинског подручја
- Б** ознака урбанистичке целине
- граница катастарске парцеле
- фактичко стање
- граница површина јавне намене

ПОВРШИНЕ ЈАВНЕ НАМЕНЕ

- простор за сахрањивање
- јавни објекти пратећих садржаја
- саобраћајне површине



ДИРЕКЦИЈА ЗА УРБАНИЗАМ И ИЗГРАДЊУ
Крушевац

графички прилог:

ПЛАН ПОВРШИНА ЈАВНЕ НАМЕНЕ

инвеститор:

ГРАД КРУШЕВАЦ

руководилац израде:

ДАНИЦА ДЕЉАНИН, дипл.инж.арх.
-одговорни урбаниста-

стручна обрада:

ЈАСМИНА МИЈАТОВИЋ,
дипл.инж.пејз.арх.

размера:

1 : 500

док.бр.:

сл.лист бр.8/2016

лист:

4

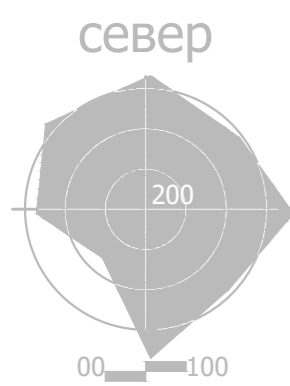
СКУПШТИНА ГРАДА КРУШЕВЦА

ПРЕДСЕДНИК

Јасмина Палуровић

размерник

0м 25м



ПДР

НОВО ГРОБЉЕ У МАЈДЕВУ



ГРАД КРУШЕВАЦ

**ПЛАН ДЕТАЉНЕ РЕГУЛАЦИЈЕ
НОВОГ ГРОБЉА У
МАЈДЕВУ**

ЛЕГЕНДА



граница плана



граница катастарске парцеле



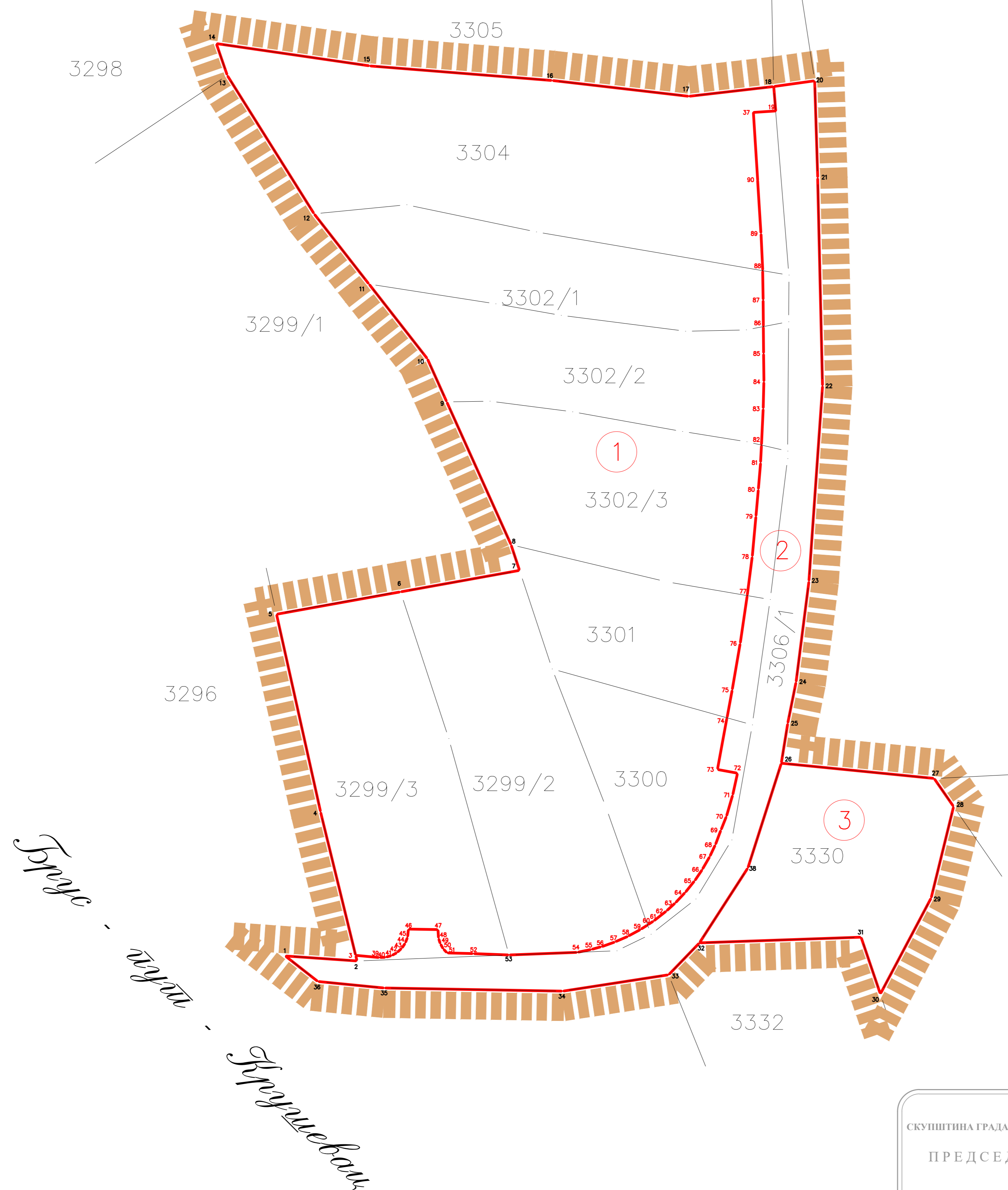
граница површина јавне намене

1,2,3,...

Новоформиране тачке граница јавних површина

1,2,3,...

Катастарске тачке које се задржавају



Брдо - пут - Крушеван

СКУПШТИНА ГРАДА КРУШЕВЦА

ПРЕДСЕДНИК

Јасмина Палуровић

размерник

0м 25м



ДИРЕКЦИЈА ЗА УРБАНИЗАМ И ИЗГРАДЊУ
Крушевац

графички прилог:

**ПЛАН ПОВРШИНА ЈАВНЕ НАМЕНЕ СА ПАРЦЕЛАЦИЈОМ
И ЕЛЕМЕНТИМА ЗА ПРЕНОС НА ТЕРЕН**

инвеститор:

ГРАД КРУШЕВАЦ

руководилац израде:

ДАНИЦА ДЕЉАНИН, дипл.инж.арх.
-одговорни урбаниста-

стручна обрада:

НЕБОЈША ЖУЛИЋ,
инж.геод.

размера:

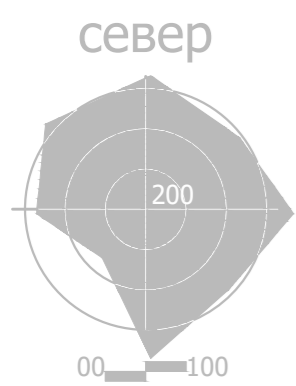
1 : 500

док.бр.:

сл.лист бр.8/2016

лист:

5



ПДР

НОВО ГРОБЉЕ У МАЈДЕВУ



ГРАД КРУШЕВАЦ

ПЛАН ДЕТАЉНЕ РЕГУЛАЦИЈЕ
НОВОГ ГРОБЉА У
МАЈДЕВУ

ЛЕГЕНДА



граница плана



граница урбанистичких целина



ознака урбанистичке целине




ознака рејона



рејон са мањим ограничењима



граница катастарске парцеле



фактичко стање

НАМЕНА ПОВРШИНА



простор за сахрањивање у оквиру гробног поља



уређено заштитно зеленило



уређено зеленило



праћећи садржаји

ИНФРАСТРУКТУРНИ СИСТЕМИ

САОБРАЋАЈ



планирана саобраћајница са уређеним коловозним застором



паркинг простор



државни пут (1Б реда бр.18) Крушевац-Блаце

ЕЛЕКТРОЕНЕРГЕТИКА



дрвени НН стубови са самоносивим кабловским снопом 4x16мм²



траса електроенергетских водова



ДИРЕКЦИЈА ЗА УРБАНИЗАМ И ИЗГРАДЊУ
Крушевац

графички прилог:

ПЛАН ЕЛЕКТРОЕНЕРГЕТСКЕ
ИНФРАСТРУКТУРЕ

инвеститор:

ГРАД КРУШЕВАЦ

руководилац израде:

ДАНИЦА ДЕЉАНИН, дипл.инж.арх.
-одговорни урбаниста-

стручна обрада:

ДРАГОСЛАВ РАДОЈЕВИЋ,
дипл.инж.еле.

размера:

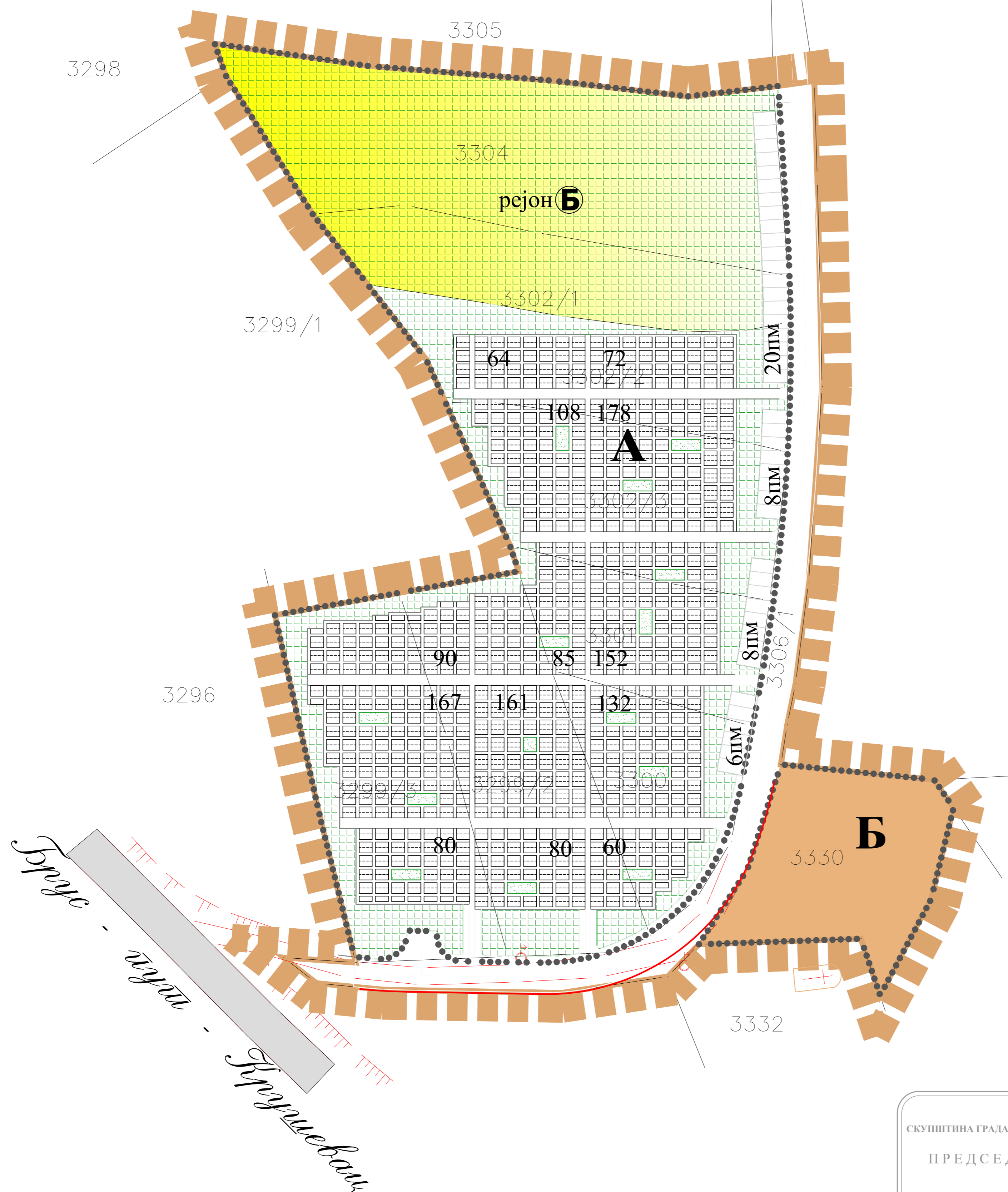
1 : 500

док.бр.:

сл.лист бр.8/2016

лист:

6



СКУПШТИНА ГРАДА КРУШЕВЦА

ПРЕДСЕДНИК

Јасмина Палуровић

размерник

0м 25м