



ГРАД КРУШЕВАЦ

Република Србија

ПЛАН ДЕТАЉНЕ РЕГУЛАЦИЈЕ ГРОБЉЕ У МУДРАКОВЦУ -фаза 2-

ЛЕГЕНДА

- граница плана
- граница постојећег грађевинског подручја
- граница катастарске парцеле
- фактичко стање

НАМЕНА ЗЕМЉИШТА И ПОВРШИНА

- привредне делатности
- ПОЉОПРИВРЕДНЕ ПОВРШИНЕ

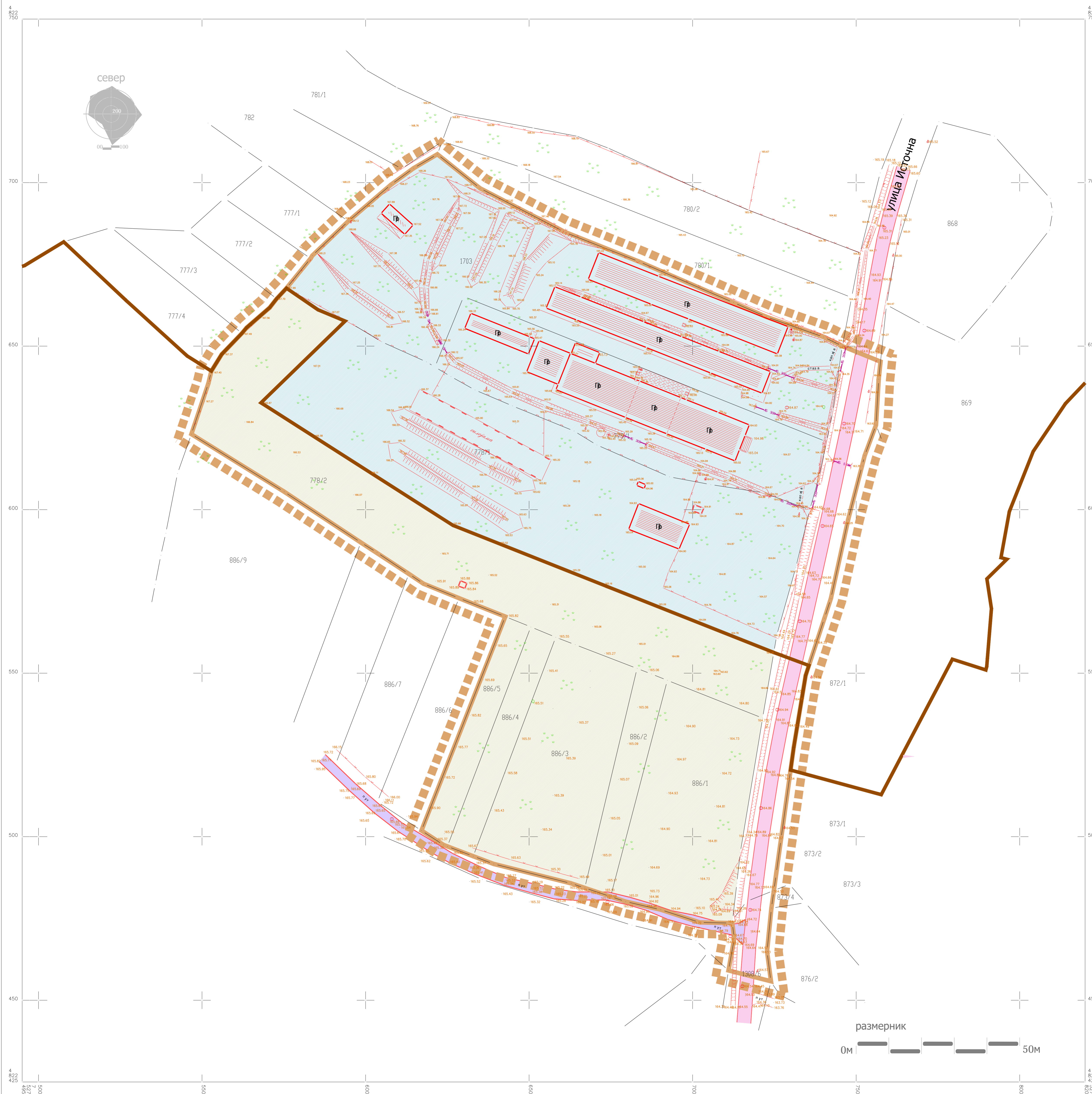
ИНФРАСТРУКТУРНИ СИСТЕМИ

САОБРАЋАЈ

- улица Источна (терцијална саобраћајница)
- саобраћајница са неуређеним коловозним застором-пољски пут

ИНФРАСТРУКТУРА

- дрвени НН стубови са самоносивим кабловским снопом 4x16мм²
- АВ300 — постојећа атмосферска канализација АВ300



ОБЕРАВА
 Председник Сакупштине Града
 Жолитин Милорадовић



ЈАВНО ПРЕДУЗЕЋЕ ЗА УРБАНИЗАМ И ПРОЈЕКТОВАЊЕ КРУШЕВАЦ

графички прилог:
ПОСТОЈЕЋА НАМЕНА ПОВРШИНА

руководиоци израде:
Даница Дељанин, дипл.инж.арх.
Јасмина Мијатовић, дипл.инж.пејз.арх.

размера: 1:500	док. бр. (вер.): 13/2019	лист: 01
-------------------	-----------------------------	-------------



ГРАД КРУШЕВАЦ

Република Србија

ПЛАН ДЕТАЉНЕ РЕГУЛАЦИЈЕ ГРОБЉЕ У МУДРАКОВЦУ -фаза 2-

ЛЕГЕНДА

граница плана = граница грађевинског подручја

граница урбанистичког блока

ознака урбанистичког блока

граница катастарске парцеле

фактичко стање

НАМЕНА ПОВРШИНА

комуналне делатности - гробље

простор за сахрањивање у оквиру гробног поља

уређено заштитно зеленило

уређено зеленило

чесма

простор за одлагање комуналног отпада

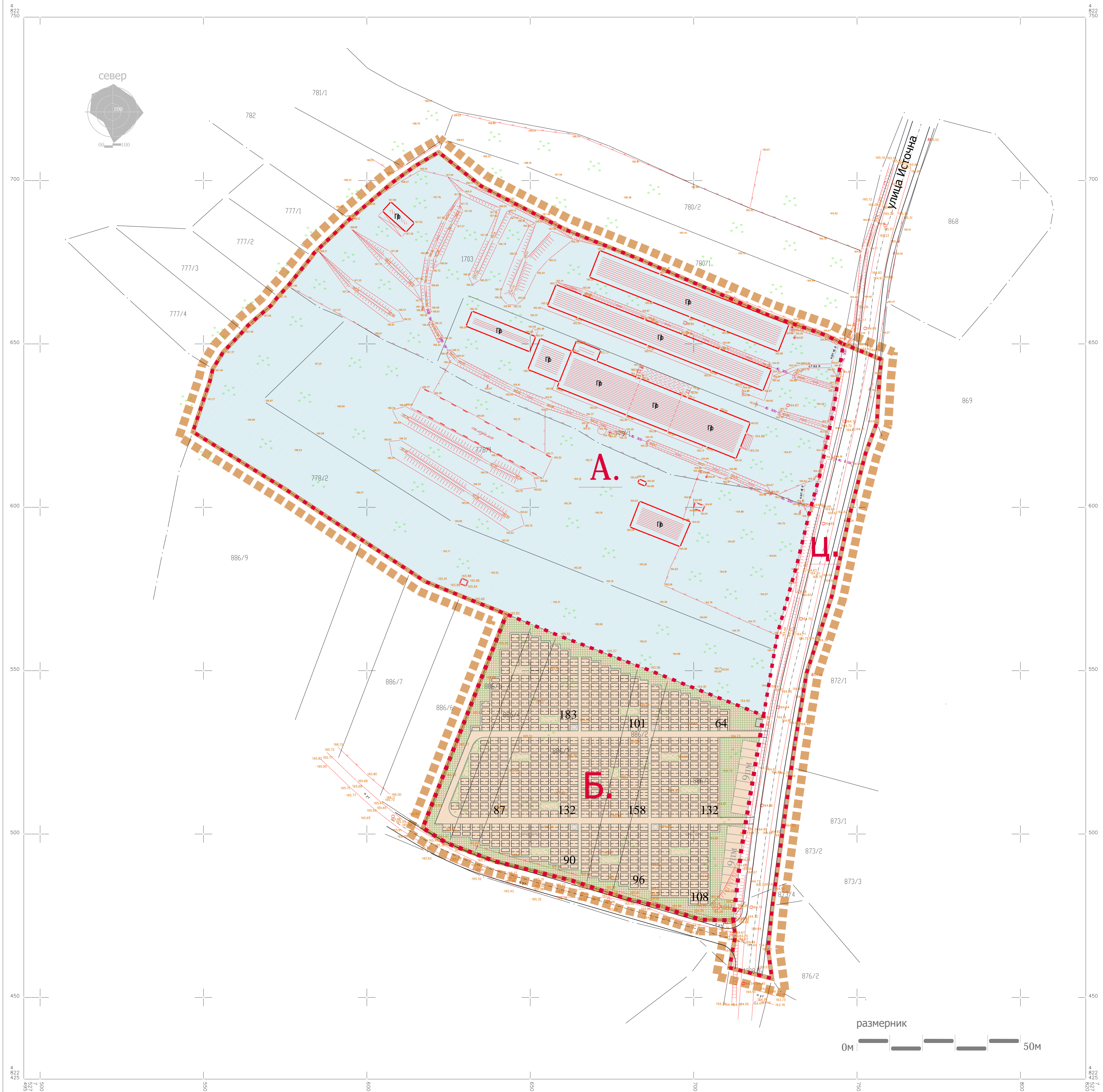
привредне делатности

ИНФРАСТРУКТУРНИ СИСТЕМИ

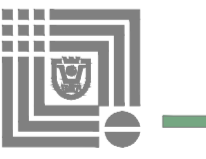
САОБРАЋАЈ

планирана саобраћајница са уређеним коловозним застором (улица Источна)

паркинг простор



ОБЕРАВА
Председник Скупштине Града
Живојин Мијалковић



ЈАВНО ПРЕДУЗЕЋЕ ЗА УРБАНИЗАМ И ПРОЈЕКТОВАЊЕ КРУШЕВАЦ

графички прилог:

ПЛАНИРАНА НАМЕНА ПОВРШИНА

руководиоци израде:

Даница Дељанин, дипл.инж.арх.
Јасмина Мијатовић, дипл.инж.пејз.арх.

размера:

1:500

док. бр. (вер.):

13/2019

лист:

02

размерник

0м 50м



ГРАД КРУШЕВАЦ

Република Србија

ПЛАН ДЕТАЉНЕ РЕГУЛАЦИЈЕ ГРОБЉЕ У МУДРАКОВЦУ -фаза 2-

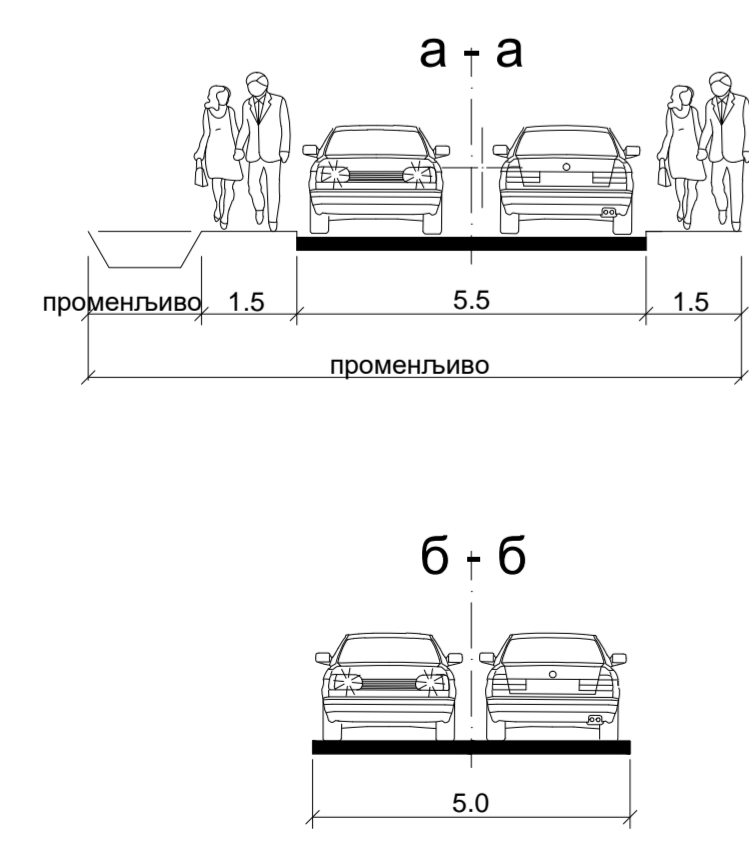
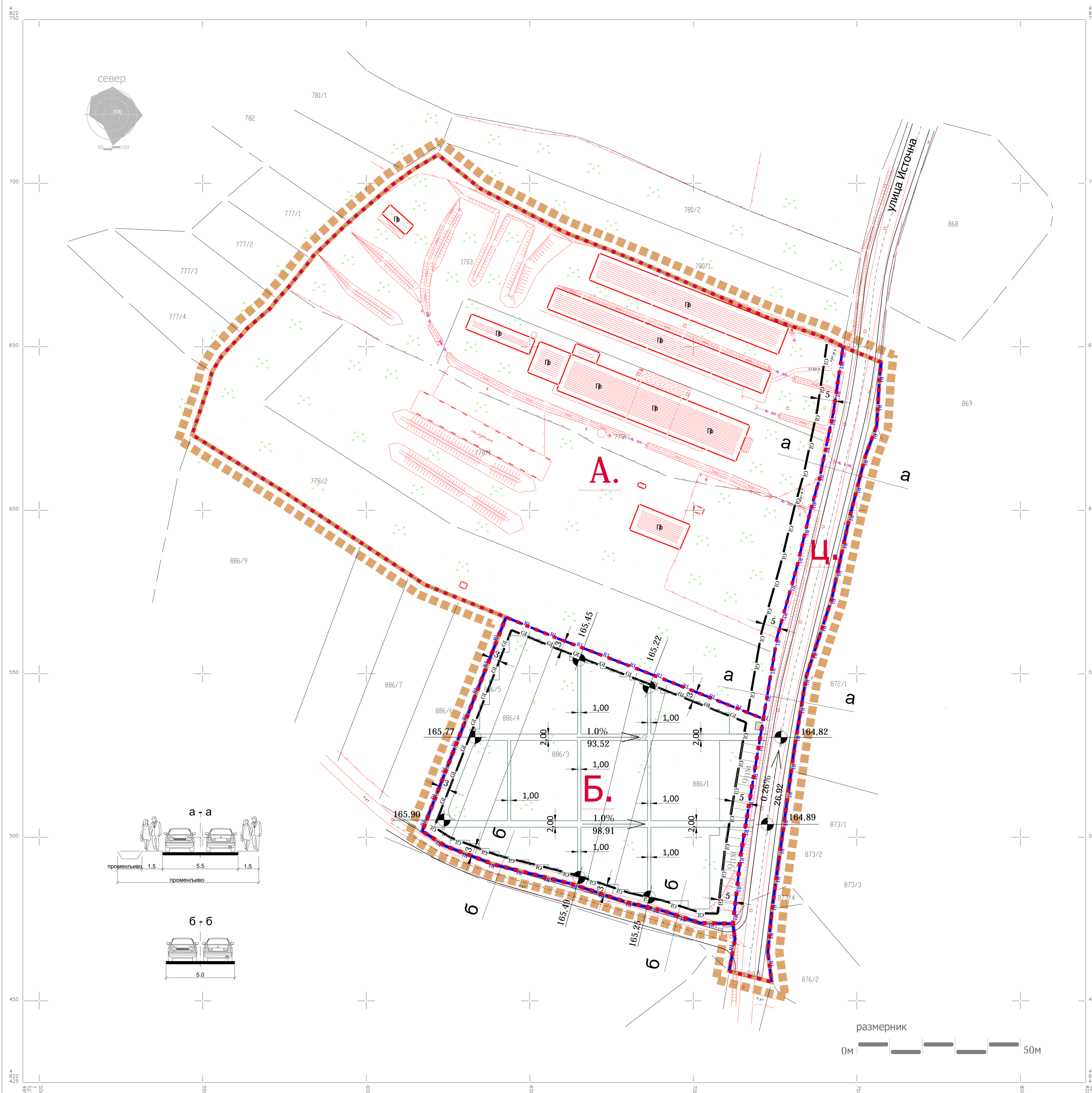
ЛЕГЕНДА

- граница плана = граница грађевинског подручја
- граница урбанистичког блока
- ознака урбанистичког блока
- граница катастарске парцеле
- фактичко стање
- регулациона линија
- грађевинска линија
- 161.60 апсолутна кота саобраћајнице
- 0.4% / 129.10 подужни нагиб

ИНФРАСТРУКТУРНИ СИСТЕМИ

САОБРАЋАЈ

- планирана саобраћајница са уређеним коловозним застором (улица Источна)
- паркинг простор



ОБЕРАВА
Председник Скупштине Града
Живорад Мисирковић



ЈАВНО ПРЕДУЗЕЋЕ ЗА УРБАНИЗАМ И ПРОЈЕКТОВАЊЕ КРУШЕВАЦ

графички прилог:
РЕГУЛАЦИОНО НИВЕЛАЦИОНИ ПЛАН

руководиоци израде:
Даница Дељанин, дипл.инж.арх.
Јасмина Мијатовић, дипл.инж.пејз.арх.

сарадници:
Предраг Арсић, дипл.инж.саоб.
Звонимир Игњатовић, дипл.инж.грађ.

размера: 1:500	док. бр. (вер.): 13/2019	лист: 03
-------------------	-----------------------------	-------------



ГРАД КРУШЕВАЦ

Република Србија

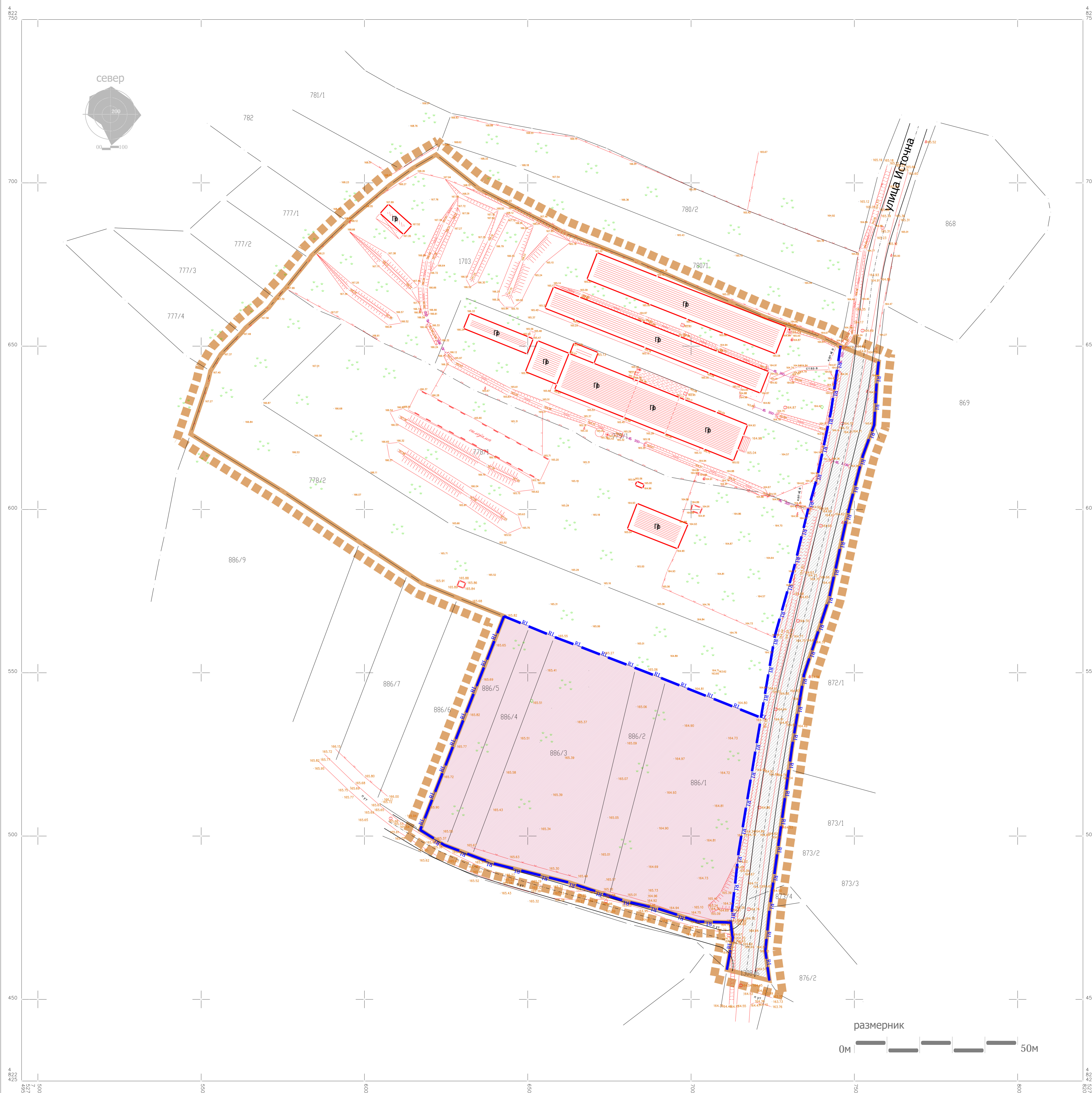
ПЛАН ДЕТАЉНЕ РЕГУЛАЦИЈЕ ГРОБЉЕ У МУДРАКОВЦУ -фаза 2-

ЛЕГЕНДА

- граница плана = граница грађевинског подручја
- граница катастарске парцеле
- фактичко стање
- регулациона линија

ПОВРШИНЕ ЈАВНЕ НАМЕНЕ

- простор за сахрањивање
- саобраћајне површине



ОБЕРАВА
Председник Сакупштине Града
Живојин Милорадовић



ЈАВНО ПРЕДУЗЕЋЕ ЗА УРБАНИЗАМ И ПРОЈЕКТОВАЊЕ КРУШЕВАЦ

графички прилог:
ПЛАН ПОВРШИНА ЈАВНЕ НАМЕНЕ

руководиоци израде:
Даница Дељанин, дипл.инж.арх.
Јасмина Мијатовић, дипл.инж.пејз.арх.

размера:
1:500

док. бр. (вер.):
13/2019

лист:
04



ГРАД КРУШЕВАЦ

Република Србија

ПЛАН ДЕТАЉНЕ РЕГУЛАЦИЈЕ ГРОБЉЕ У МУДРАКОВЦУ -фаза 2-

ЛЕГЕНДА

- граница плана = граница грађевинског подручја
- граница катастарске парцеле
- фактичко стање

граница парцеле јавне намене

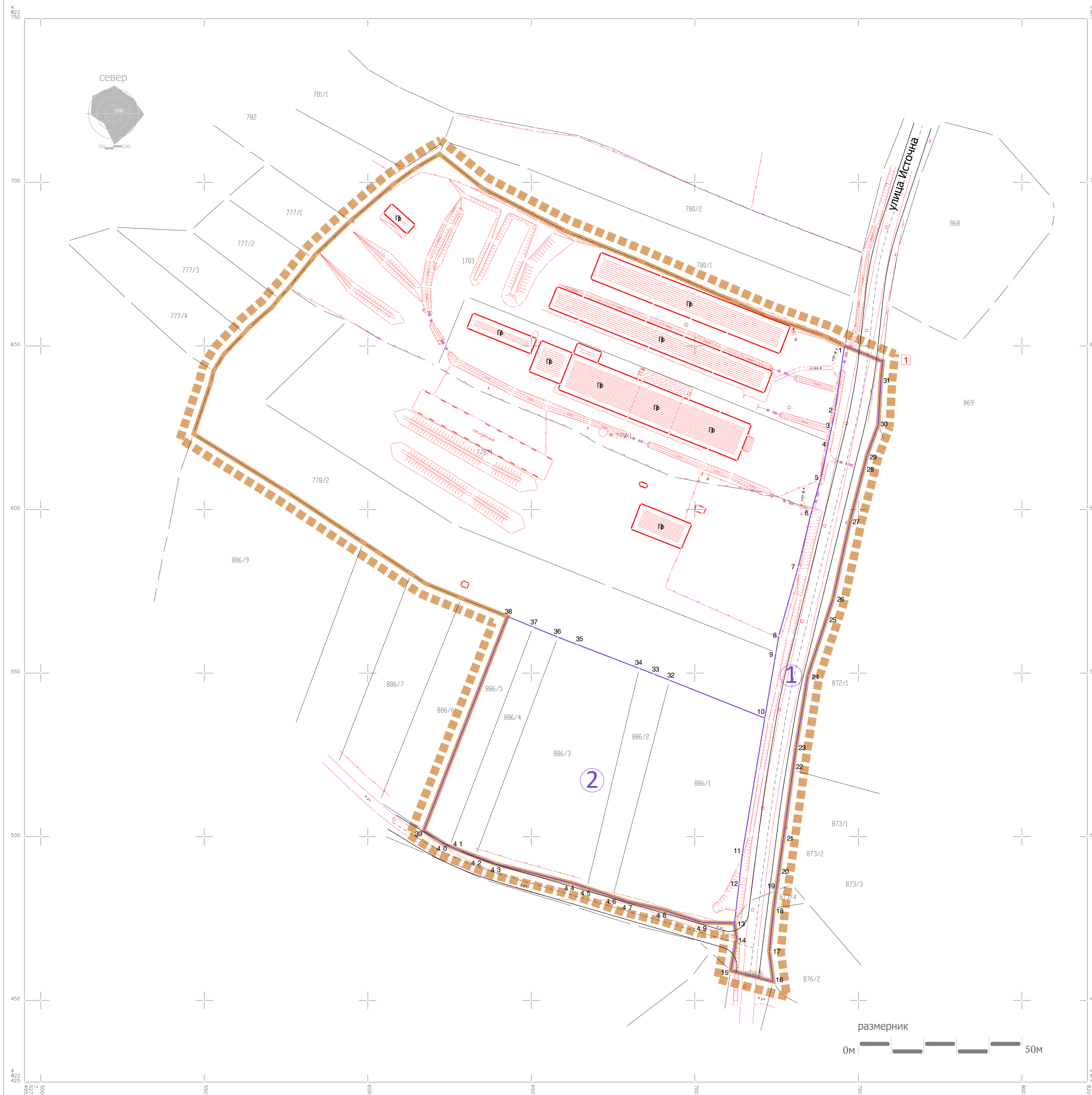
1; 2; 3. ознаке катастарских тачака које задржавају координате

ознака новоформиране грађевинске парцеле јавне намене

ознака новопројектоване тачке

Координата нове мејне тачке

БР.	Y	X
1	7527757.45	4822645.26



ОБРАБА
Преселене Скупштине Града
Животин Милорадовић



ЈАВНО ПРЕДУЗЕЋЕ ЗА УРБАНИЗАМ И ПРОЈЕКТОВАЊЕ КРУШЕВАЦ

графички прилог:
**ПЛАН ПАРЦЕЛАЦИЈЕ ПОВРШИНА ЈАВНЕ НАМЕНЕ
СА ЕЛЕМЕНТИМА ЗА ПРЕНОС НА ТЕРЕН**

руководиоци израде:
Даница Дељанин, дипл.инж.арх.
Јасмина Мијатовић, дипл.инж.пејз.арх.

израда: "ГЕОУРБАН" ДОО
стручна обрада:
Милица Дивац,
мастер инж.геод. директор:
Милица Дивац,
мастер инж.геод.

размера: 1:500	док. бр. (вер.): 13/2019	лист: 05
-------------------	-----------------------------	-------------



ГРАД КРУШЕВАЦ

Република Србија

ПЛАН ДЕТАЉНЕ РЕГУЛАЦИЈЕ ГРОБЉЕ У МУДРАКОВЦУ -фаза 2-

ЛЕГЕНДА

- граница плана = граница грађевинског подручја
- граница урбанистичког блока
- А. ознака урбанистичког блока
- граница катастарске парцеле
- фактичко стање

НАМЕНА ПОВРШИНА

- кмуналне делатности - гробље
- чесма
- привредне делатности

ХИДРОТЕХНИЧКА ИНФРАСТРУКТУРА

- постојећа водоводна мрежа - евидентирана
- постојећи водоводна мрежа
- постојећи испуст резервоара "Липовац"
- постојећи колектор отпадних вода - "Расински"
- планирана водоводна мрежа
- планиран водомерни шахт
- планирана канализација отпадних вода
- планирани бетонски трапезасти канал

ОБЕРАВА
Председник Скупштине Града
Живојин Милорадовић



ЈАВНО ПРЕДУЗЕЋЕ ЗА УРБАНИЗАМ И ПРОЈЕКТОВАЊЕ КРУШЕВАЦ

графички прилог:
ПЛАН ХИДРОТЕХНИЧКЕ ИНФРАСТРУКТУРЕ

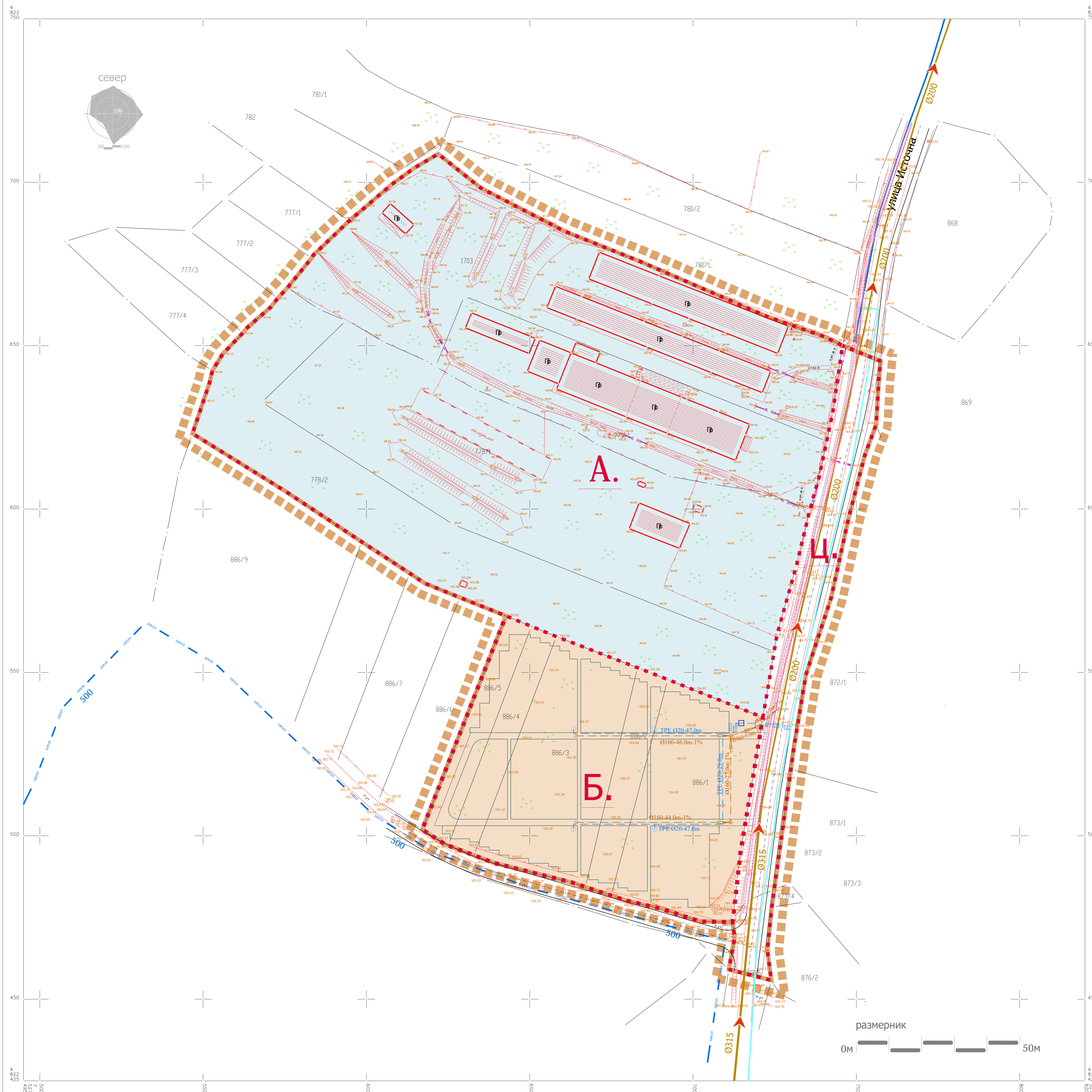
руководиоци израде:
Даница Дељанин, дипл.инж.арх.
Јасмина Мијатовић, дипл.инж.пејз.арх.

сарадник:
Славица Николић, дипл.инж.грађ.

размера:
1:500

док. бр. (вер.):
13/2019

лист:
06





ГРАД КРУШЕВАЦ

Република Србија

ПЛАН ДЕТАЉНЕ РЕГУЛАЦИЈЕ ГРОБЉЕ У МУДРАКОВЦУ -фаза 2-

ЛЕГЕНДА

— граница плана = граница грађевинског подручја

— граница урбанистичког блока

А. ознака урбанистичког блока

— граница катастарске парцеле

— фактичко стање

НАМЕНА ПОВРШИНА

— комуналне делатности - гробље

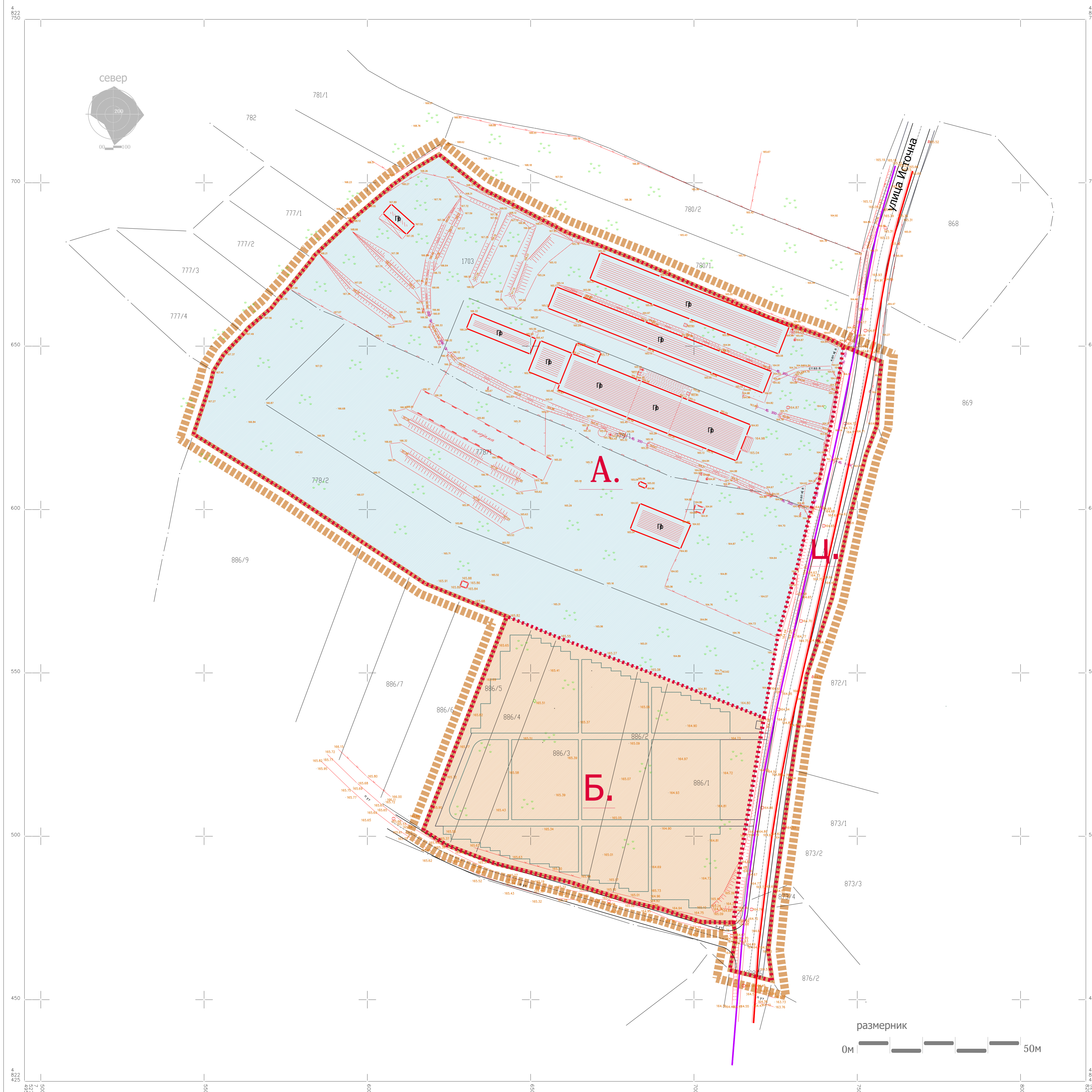
— привредне делатности

ЕЛЕКТРОЕНЕРГЕТИКА

— дрвени НН стубови са самоносивим кабловским снопом 4x16мм²

— електроенергетски водови

— телекомуникациони водови



ОБЕРАВА
Председник Скупштине Града
Живорај Милорадовић



ЈАВНО ПРЕДУЗЕЋЕ ЗА УРБАНИЗАМ И ПРОЈЕКТОВАЊЕ КРУШЕВАЦ

графички прилог:
**ПЛАН ЕЛЕКТРОЕНЕРГЕТИКЕ И
ТЕЛЕКОМУНИКАЦИЈА**

руководиоци израде:
Даница Дељанин, дипл.инж.арх.
Јасмина Мијатовић, дипл.инж.пејз.арх.

одговорни урбаниста:
Драгослав Радојевић, дипл.ел.инж.

размера:
1:500

док. бр. (вер.):
13/2019

лист:
07



ГРАД КРУШЕВАЦ

Република Србија

ПЛАН ДЕТАЉНЕ РЕГУЛАЦИЈЕ ГРОБЉЕ У МУДРАКОВЦУ -фаза 2-

ЛЕГЕНДА

граница плана = граница грађевинског подручја

граница урбанистичког блока

ознака урбанистичког блока

граница катастарске парцеле

фактичко стање

НАМЕНА ПОВРШИНА

комуналне делатности - гробље

привредне делатности

ЕНЕРГОФЛУИДИ

зона обухвата гасовода

постојећи гасовод ниског притиска (евидентан)



ОБРАБА
Прецесни Скупштина Града
Животин Милорадовић



ЈАВНО ПРЕДУЗЕЋЕ ЗА УРБАНИЗАМ И ПРОЈЕКТОВАЊЕ КРУШЕВАЦ

графички прилог:
ПЛАН ЕНЕРГОФЛУИДА

руководиоци израде:
Даница Дељанин, дипл.инж.арх.
Јасмина Мијатовић, дипл.инж.пејз.арх.

сарадник:
Дејан Марковић, дипл.инж.маш.

размера:
1:500

док. бр. (вер.):
13/2019

лист:
08



ГРАД КРУШЕВАЦ

Република Србија

ПЛАН ДЕТАЉНЕ РЕГУЛАЦИЈЕ ГРОБЉЕ У МУДРАКОВЦУ -фаза 2-

ЛЕГЕНДА

- граница плана = граница грађевинског подручја
- граница урбанистичког блока
- ознака урбанистичког блока
- граница катастарске парцеле
- фактичко стање
- НАМЕНА ПОВРШИНА**
- комуналне делатности - гробље
- чесма
- привредне делатности
- ИНФРАСТРУКТУРНИ СИСТЕМИ**
- ЕЛЕКТРОЕНЕРГЕТИКА**
- дрвени НН стубови са самоносивим кабловским снопом 4x16мм²
- електроенергетски водови
- телекомуникациони водови
- ХИДРОТЕХНИЧКА ИНФРАСТРУКТУРА**
- постојећа водоводна мрежа - евидентирана
- постојећи водоводна мрежа
- постојећи испуст резервоара "Липовац"
- постојећи колектор отпадних вода - "Расински"
- планирана водоводна мрежа
- планиран водомерни шахт
- планирана канализација отпадних вода
- планирани бетонски трапезасти канал
- ЕНЕРГОФЛУИДИ**
- зона обухвата гасовода
- постојећи гасовод ниског притиска (евидентиран)



ОБЕРАВА
Председник Скупштине Града
Живојин Милорадовић



ЈАВНО ПРЕДУЗЕЋЕ ЗА УРБАНИЗАМ И ПРОЈЕКТОВАЊЕ КРУШЕВАЦ

графички прилог:
СИНХРО ПЛАН ИНФРАСТРУКТУРЕ

руководиоци израде:
Даница Делјанин, дипл.инж.арх.
Јасмина Мијатовић, дипл.инж.пејз.арх.

размера: 1:500	док. бр. (вер.): 13/2019	лист: 09
-------------------	-----------------------------	-------------