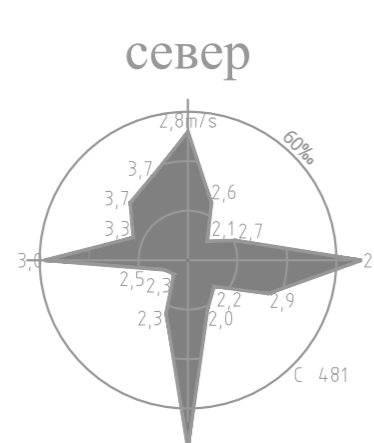


ПДР

РЕГУЛАЦИЈА РАСИНЕ  
- Деоница 2 -



положај планског подручја  
у односу на урбанистичку поделу 3.7.1  
(ПГР Исток 1)



ЛЕГЕНДА

- Граница Плана
- Граница катастарске парцеле
- Фактичко стање
- Ознака урбанистичке зоне
- Регулациона линија регулисаног тока
- Регулациона линија источне облишанице
- Нивелационе коте
- Подужни ладони
- Регулисани ток корита реке Расине
- Микрокумулација (зона купалишта и сушачница)
- Бициклистичка стаза по траси приступне саобраћајнице у оквиру појаса регулације уређеног тока реке Расине
- Пешачка стаза
- Државни пут II реда (постојећи мост) - улица Видовданска и државни пут III реда (постојећи мост) - улица Аеродромска
- ПОВРШИНЕ И ОБЈЕКТИ ЈАВНИХ НАМЕНА
- Регулисани ток реке Расине
- Источна облишаница (појас регулације преузет из ПДР-а Источна облишаница)
- Зона коифициста површине јавне намене - река и саобраћајница

ЈАВНО ПРЕДУЗЕЋЕ ЗА УРБАНИЗАМ И ПРОЈЕКТОВАЊЕ КРУШЕВАЦ  
ПЛАН ДЕТАЛНЕ РЕГУЛАЦИЈЕ РЕКЕ РАСИНЕ И УШЋА  
ПРИТОКА - ДЕОНИЦА 2 (ОД МОСТА У ВИДОВДАНСКОЈ  
УЛИЦИ ДО МОСТА НА ПУТУ ЗА ЈАСТРЕБАЦ)

РЕГУЛАЦИОНО НИВЕЛАЦИОНИ ПЛАН

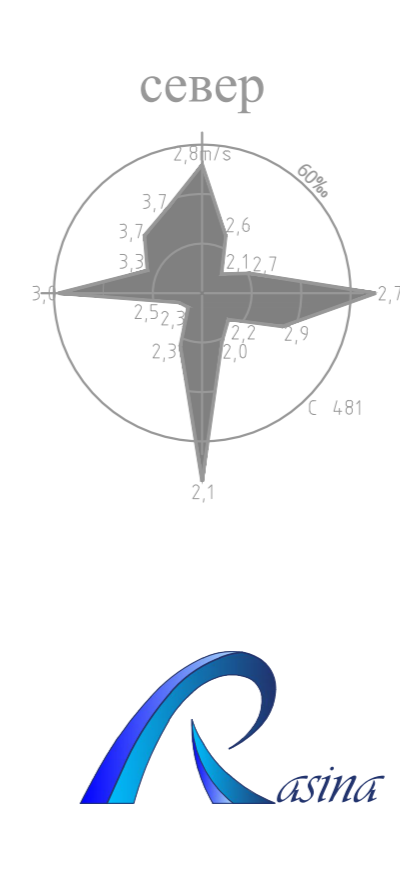
руководилац израде:  
одговорна урбаниста:  
Ана Петровић, дипл.инж.арх.

обрађивачи:  
Прераг Арсић, дипл.инж.саобр.  
Милован Шелмић, маг.инж.саобр.  
Миљана Милошевић, дипл.инж.граф.

размера: 1:1000    Ст. лист: Град Крушевац    лист: 03



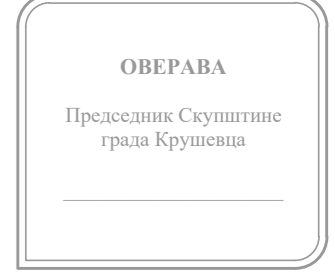
**ПДР**  
РЕГУЛАЦИЈА РАСИНЕ  
- Деоница 2 -



положај планског подручја  
у односу на урбанистичку потцелину 3.7.1  
(ПГР Исток 1)

**ЛЕГЕНДА**

- Граница Плана
- Граница катастарске парцеле
- Фактичко стање
- Ознака урбанистичке зоне
- Регулациона линија регулисаног тока
- Регулациона линија источне обилазнице
- ▲ 89.86 Нивелационе коте
- ▲ 0.50% 25.80 Подужни падови
- Ⓟ Регулисани ток корита реке Расине
- Ⓟ Микрорегулација (зона купалишта и сунчалница)
- Ⓟ Бициклистичка стаза по траси приступне саобраћајнице у оквиру појаса регулиције уређеног тока реке Расине
- Ⓟ Пешачка стаза
- Ⓟ Државни пут 1Б реда (постојећи мост) - улица Видовданска и државни пут 1Б реда (постојећи мост) - улица Аеродрomsка
- ПОВРШИНЕ И ОБЈЕКТИ ЈАВНИХ НАМЕНА**
- Ⓟ Регулисани ток реке Расине
- Ⓟ Источна обилазница (појас регулиције преузет из ПДР-а Источна обилазница)
- Ⓟ Зона конфликта површина јавне намене - река и саобраћајница



ЈАВНО ПРЕДУЗЕЋЕ ЗА УРБАНИЗАМ И ПРОЈЕКТОВАЊЕ КРУШЕВАЦ  
ПЛАН ДЕТАЉНЕ РЕГУЛАЦИЈЕ РЕКЕ РАСИНЕ И УШЋА ПРИТОКА - ДЕОНИЦА 2 (ОД МОСТА У ВИДОВДАНСКОЈ УЛИЦИ ДО МОСТА НА ПУТУ ЗА ЈАСТРЕБАЦ)

графички прилог:  
**РЕГУЛАЦИОНО НИВЕЛАЦИОНИ ПЛАН**

руководилац израде:  
радниста урбаниста:  
Ана Петровић, дипл.инж.арх.

обрађивачи:  
Предраг Арсић, дипл.инж.саобр.  
Милов Шемин, маг.инж.саобр.  
Миљана Милосављевић, дипл.инж.град.



положај планског подручја  
у односу на урбанистичку поделу 3.7.1  
(ПГР Исток 1)



ЛЕГЕНДА

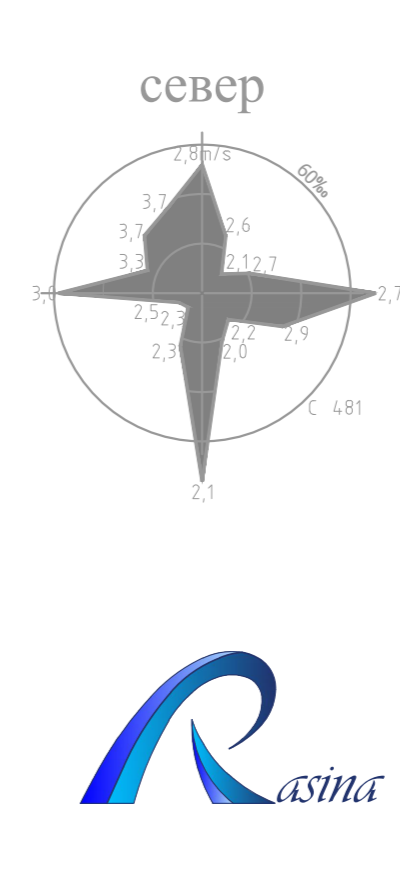
- Граница Плана
- Граница катастарске парцеле
- Ознака урбанистичке зоне
- Граница површина јавне намене

ПОВРШИНЕ И ОБЈЕКТИ ЈАВНИХ НАМЕНА

- Regulirani tok reke Rasine



**ПДР**  
РЕГУЛАЦИЈА РАСИНЕ  
- Деоница 2 -



положај планског подручја  
у односу на урбанистичку потцелину 3.7.1  
(ПГР Исток 1)

**ЛЕГЕНДА**

- Граница Плана
- Граница катастарске парцеле
- деоница 2 Ознака урбанистичке зоне
- Граница површина јавне намене

**ПОВРШИНЕ И ОБЈЕКТИ ЈАВНИХ НАМЕНА**

- ▨ Регулисани ток реке Расине



ЈАВНО ПРЕДУЗЕЋЕ ЗА УРБАНИЗАМ И ПРОЈЕКТОВАЊЕ КРУШЕВАЦ  
ПЛАН ДЕТАЉНЕ РЕГУЛАЦИЈЕ РЕКЕ РАСИНЕ И УШЋА  
ПРИТОКА - ДЕОНИЦА 2 (ОД МОСТА У ВИДОВДАНСКОЈ  
УЛИЦИ ДО МОСТА НА ПУТУ ЗА ЈАСТРЕБАЦ)

графички прилог:  
**ПЛАН ПОВРШИНА ЈАВНЕ НАМЕНЕ**

руководилац пројекта:  
одговорни урбаниста:  
Ана Петровић, дип.инж.арх.

размера: 1:1000      Сл.лист Града Крушевца 10/2022      лист: 04