

ПДР

ЗОНА Е

ПГР "СЕВЕР"


ЗОНА "К3"

ПГР "СЕВЕР"

ЈКП "Градска топлана"
Крушевац

МРС

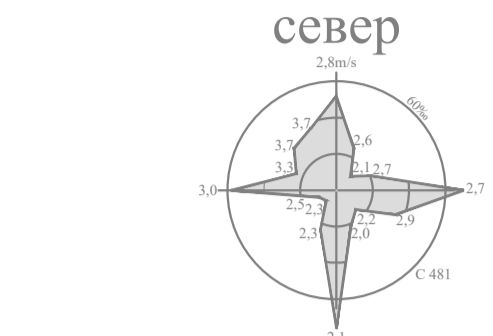
ПГР "СЕВЕР"



ГРАД КРУШЕВАЦ



положај планског подручја
у односу на план вишег реда



ЛЕГЕНДА

- Граница плана
- Граница катастарске парцеле
- Граница катастарске општине
- Фактичко стање
- Граница урбанистичких поцелина
- 6.3.5. Ознака урбанистичких поцелина

НАМЕНА ПОВРШИНА

- ГРАЂЕВИНСКО ЗЕМЉИШТЕ
- Индустрија и производња = привредне делатности*
*категирија намене земљишта према класификацији у планском документу вишег реда
- Неизграђене површине

САОБРАЋАЈ

- Градска магистрала
- Некатегорисани пут

ИНФРАСТРУКТУРНИ СИСТЕМИ

- Електроенергетска инфраструктура
- Електроенергетски водови - постојећи
- Електронска комуникациона инфраструктура
- ТК вод - постојећи
- Хидротехничка инфраструктура
- Магистрални водовод Ø500 - постојећи
- Водовод - постојећи
- Канализација отпадних вода - постојећа
- Гасна инфраструктура
- Гасовод - постојећи



ЈАВНО ПРЕДУЗЕЋЕ ЗА УРБАНИЗАМ И ПРОЈЕКТОВАЊЕ КРУШЕВАЦ

**ПЛАН ДЕТАЉНЕ РЕГУЛАЦИЈЕ
"ИНДУСТРИЈСКА ЗОНА Е" У КРУШЕВЦУ**

графички прилог:

ПОСТОЈЕЋА НАМЕНА ПОВРШИНА

руководилац израде:
одговорни урбаниста:
Даница Дељанин, дипл.инж.арх.

размера:
1:1000

сл.лист
10/22

лист:
01

СКУПШТИНА ГРАДА
КРУШЕВАЦ
прелазница

ПДР

ЗОНА Е

ПГР "СЕВЕР"

ЗОНА "К3"

ПГР "СЕВЕР"

ЈКП "Градска топлана"
Крушевац

МРС


ПГР "СЕВЕР"

6.3.5.

Јасички пут

ул. Мике Стојановић

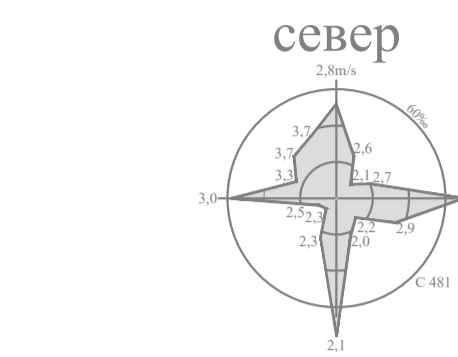
СКУПШТИНА ГРАДА
КРУШЕВАЦА
преседник



ГРАД КРУШЕВАЦ




положај планског подручја
у односу на план вишег реда



ЛЕГЕНДА

- Граница плана
- Граница катастарске парцеле
- Граница катастарске општине
- Фактичко стање
- Граница урбанистичких подцелина
- 6.3.5. Ознака урбанистичких подцелина
- НАМЕНА ПОВРШИНА**
- ГРАЂЕВИНСКО ЗЕМЉИШТЕ**
- Индустрија и производња = привредне делатности*
*категорија намене земљишта према класификацији у планском документу вишег реда
- САОБРАЋАЈ**
- Јавни пут - планиран
- ИНФРАСТРУКТУРНИ СИСТЕМИ**
- Електроенергетска инфраструктура**
- Електроенергетски водови - постојећи
- Електронска комуникациона инфраструктура**
- ТК вод - постојећи
- Хидротехничка инфраструктура**
- Магистрални водовод Ø500 - постојећи
- Зона заштите магистралног водовода 2x2.5м
- Водовод - постојећи
- Канализација отпадних вода - постојећа
- Гасна инфраструктура**
- Гасовод - постојећи



ЈАВНО ПРЕДУЗЕЋЕ ЗА УРБАНИЗАМ И ПРОЈЕКТОВАЊЕ КРУШЕВАЦ

ПЛАН ДЕТАЉНЕ РЕГУЛАЦИЈЕ "ИНДУСТРИЈСКА ЗОНА Е" У КРУШЕВЦУ

графички прилог:

ПЛАН НАМЕНЕ ПОВРШИНА

руководилац израде:
одговорни урбаниста:
Даница Дељанин, дипл. инж. арх.

размера:
1:1000

сл. лист:
10/22

лист:
02

ПДР

ЗОНА Е

ПГР "СЕВЕР"


ЗОНА "К3"

ПГР "СЕВЕР"

ЈКП "Градска топлана"
Крушевац

МРС

ПГР "СЕВЕР"



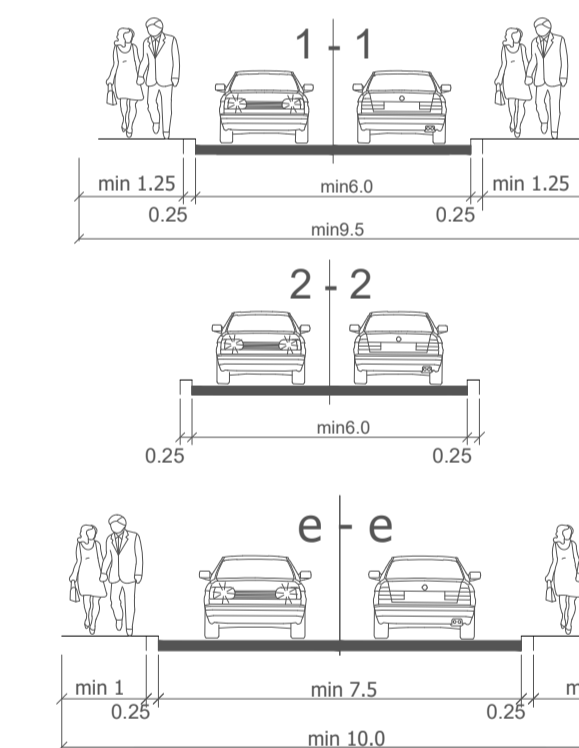
ГРАД КРУШЕВАЦ



положај планског подручја
у односу на план вишег рада

ЛЕГЕНДА

- Граница плана
- Граница катастарске парцеле
- Граница катастарске општине
- Фактичко стање
- Граница урбанистичких подцелина
- Регулациона линија
- Регулациона линија преузета из ПГР Север
- Грађевинска линија
- 6.3.5.** Ознака урбанистичких подцелина
- 152.36 Апсолутна кота саобраћајнице
- 9.37% / 83.98 Подужни нагиб



ЈАВНО ПРЕДУЗЕЋЕ ЗА УРБАНИЗАМ И ПРОЈЕКТОВАЊЕ КРУШЕВАЦ

**ПЛАН ДЕТАЉНЕ РЕГУЛАЦИЈЕ
"ИНДУСТРИЈСКА ЗОНА Е" У КРУШЕВЦУ**

графички прилог:
**ПЛАН САОБРАЋАЈНИЦЕ СА РЕГУЛАЦИОНО-
НИВЕЛАЦИОНИМ ПЛАНОМ**

руководилац израде:
одговорни урбаниста:
Даница Делјанин, дипл.инж.арх.

обрађивач:
саобраћај:
Предраг Арсић, дипл.инж.саоб.
нивелација:
Ирена Петровић, дипл.инж.грађ. Миљана Милосављевић, дипл.инж.грађ.

размера:
1:1000

сл.лист
10/22

лист:
03

СКУПШТИНА ГРАДА
КРУШЕВАЦ
преселник

ПДР

ЗОНА Е

ПГР "СЕВЕР"

ЗОНА "К3"

ПГР "СЕВЕР"

ЈКП "Градска топлана"
Крушевац

6.3.5.

МРС

ПГР "СЕВЕР"

Јасички пут

ул. Мике Стојановић

магистрални водовод Ø500

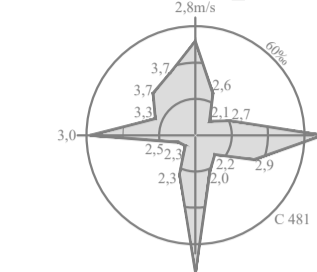


ГРАД КРУШЕВАЦ



положај планског подручја
у односу на план вишег реда

север



ЛЕГЕНДА

- Граница плана
- Граница катастарске парцеле
- Граница катастарске општине
- Фактичко стање
- Граница урбанистичких поделеина
- Регулациона линија
- Регулациона линија из ПГР СЕВЕР
- 6.3.5. Ознака урбанистичких поделеина

ПОВРШИНЕ ЈАВНЕ НАМЕНЕ

- Саобраћајне површине



ЈАВНО ПРЕДУЗЕЋЕ ЗА УРБАНИЗАМ И ПРОЈЕКТОВАЊЕ КРУШЕВАЦ

**ПЛАН ДЕТАЉНЕ РЕГУЛАЦИЈЕ
"ИНДУСТРИЈСКА ЗОНА Е" У КРУШЕВЦУ**

графички прилог:

ПЛАН ПОВРШИНА ЈАВНЕ НАМЕНЕ

руководилац израде:

одговорни урбаниста:
Даница Дељанин, дипл. инж. арх.

размера:
1:1000

сл. лист:
10/22

лист:
04

СКУПШТИНА ГРАДА
КРУШЕВАЦ
преседник

ПДР

ЗОНА Е

ПГР "СЕВЕР"

ЗОНА "К3"

ПГР "СЕВЕР"

ЈКП "Градска топлана"
Крушевац

МРС

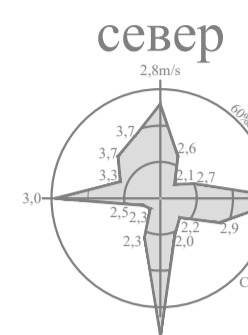
ПГР "СЕВЕР"



ГРАД КРУШЕВАЦ



положај планског подручја
у односу на план вишег рада



ЛЕГЕНДА

- Граница плана
- Граница катастарске парцеле
- Фактичко стање
- граница парцеле јавне намене
- 1; 2; 3. ознаке катастарских тачака које задржавају координате
- ознака новоформиране грађевинске парцеле јавне намене
- 1; 2; 3. ознака новопроектованих тачака



ЈАВНО ПРЕДУЗЕЋЕ ЗА УРБАНИЗАМ И ПРОЈЕКТОВАЊЕ КРУШЕВАЦ

**ПЛАН ДЕТАЉНЕ РЕГУЛАЦИЈЕ
"ИНДУСТРИЈСКА ЗОНА Е" У КРУШЕВЦУ**

графички прилог:
ПЛАН ГРАЂЕВИНСКИХ ПАРЦЕЛА
са аналитичко-геодетским елементима за обележавање

руководилац израде:
одговорни урбаниста:
Даница Дељанић, дипл.инж.арх.

израда: "ГЕОУРБАН" ДОО
обрађивач:
Милица Дивац, мастер геод.инж.
директор:
Милица Дивац, мастер геод. инж.

размера: **1:1000** сл.лист: **10/22** лист: **05**

СКУПШТИНА ГРАДА
КРУШЕВАЦ
преседник

ПДР

ЗОНА Е

ПГР "СЕВЕР"


ЗОНА "К3"

ПГР "СЕВЕР"

ЈКП "Градска топлана"
Крушевац

МРС

ПГР "СЕВЕР"

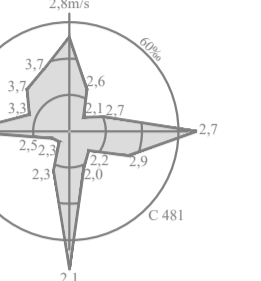


ГРАД КРУШЕВАЦ



положај планског подручја
у односу на план вишег реда

север



0m 50m

ЛЕГЕНДА

- Граница плана
- Граница катастарске парцеле
- Граница катастарске општине
- Фактичко стање
- Граница урбанистичких подцелина
- 6.3.5. Ознака урбанистичких подцелина
- НАМЕНА ПОВРШИНА**
- ГРАБЕВИНСКО ЗЕМЉИШТЕ
- Индустрија и производња = привредне делатности*
*категорија намене земљишта према класификацији у планском документу вишег реда
- САОБРАЋАЈ**
- Јавни пут - планиран
- ИНФРАСТРУКТУРНИ СИСТЕМИ**
- Хидротехничка инфраструктура
- Магистрални водовод Ø500 - постојећи
- Зона заштите магистралног водовода 2x2.5м
- Водовод - постојећи
- Водовод - планиран
- Канализација отпадних вода - планирана
- Канализација атмосферских вода - планирана



ЈАВНО ПРЕДУЗЕЋЕ ЗА УРБАНИЗАМ И ПРОЈЕКТОВАЊЕ КРУШЕВАЦ

ПЛАН ДЕТАЉНЕ РЕГУЛАЦИЈЕ
"ИНДУСТРИЈСКА ЗОНА Е" У КРУШЕВЦУ

графички прилог:
ПЛАН ХИДРОТЕХНИЧКЕ ИНФРАСТРУКТУРЕ

руководилац израде:
одговорни урбаниста:
Даница Дељанин, дипл.инж.арх.

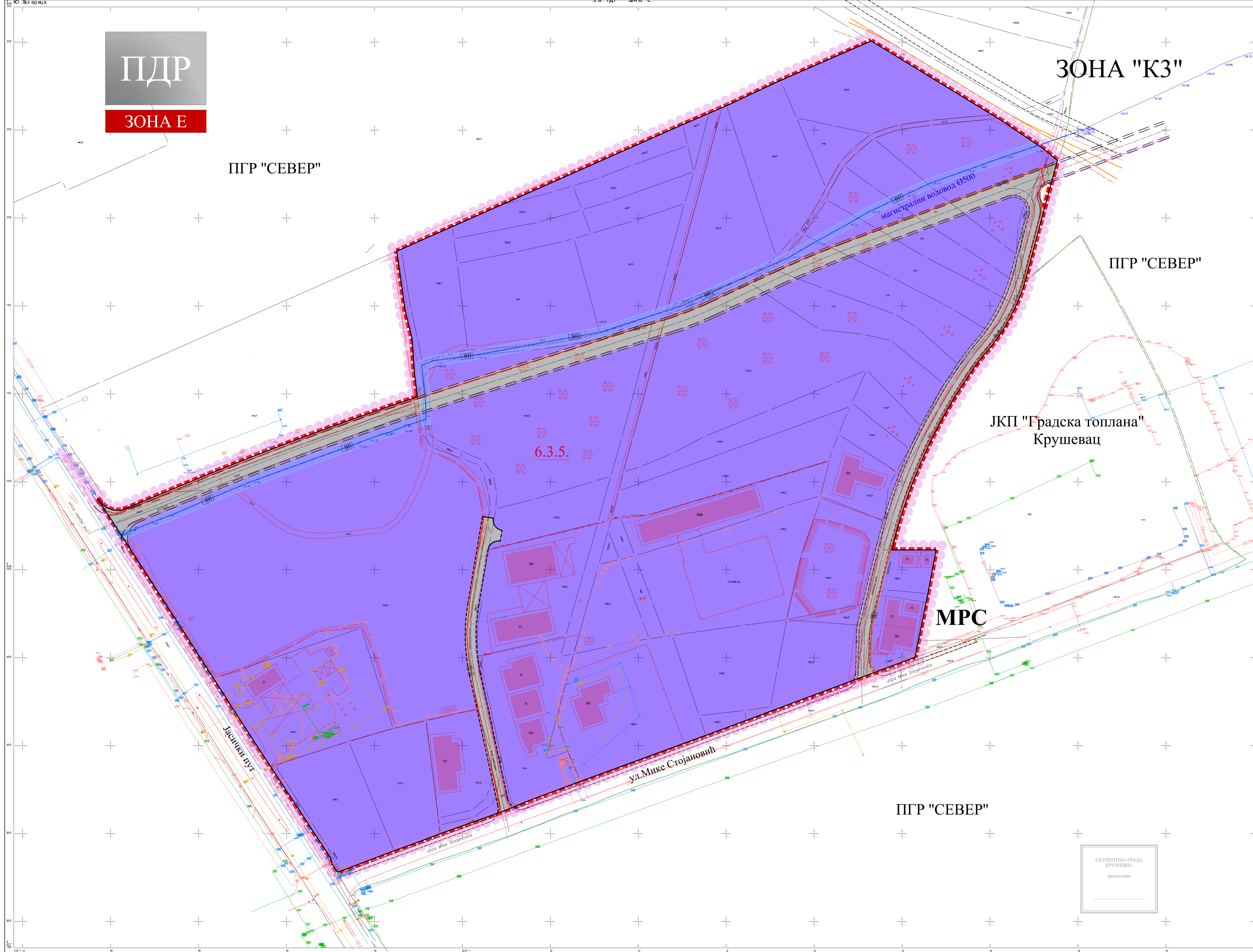
обрађивач:
одговорни урбаниста:
Александар Цекић, дипл.инж.грађ.

размера:
1:1000

сл.лист
10/22

лист:
06

СКУПШТИНА ГРАДА
КРУШЕВЦА
преседник



ПДР
ЗОНА Е

ПГР "СЕВЕР"

ЗОНА "К3"

ПГР "СЕВЕР"

ЈКП "Градска топлана"
Крушевац


МРС

ПГР "СЕВЕР"

Јасички пут

ул. Мике Стојановић

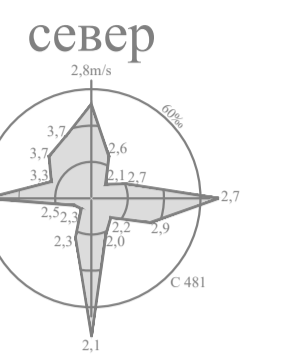
СКУПШТИНА ГРАДА
КРУШЕВЦА
преседник



ГРАД КРУШЕВАЦ



положај планског подручја
у односу на план вишег реда



ЛЕГЕНДА

- Граница плана
- Граница катастарске парцеле
- Граница катастарске општине
- Фактичко стање
- Граница урбанистичких подцелина
- 6.3.5. Ознака урбанистичких подцелина
- НАМЕНА ПОВРШИНА**
- ГРАЂЕВИНСКО ЗЕМЉИШТЕ**
- Индустрија и производња = привредне делатности*
*категирија намене земљишта према класификацији у планском документу вишег реда
- САОБРАЋАЈ**
- Јавни пут - планиран
- ИНФРАСТРУКТУРНИ СИСТЕМИ**
- Електроенергетска инфраструктура**
- Електроенергетски водови - постојећи
- Електроенергетски вод 10kV - планирани-подземни
- Електроенергетски вод 1kV - планирани-подземни
- Електронска комуникациона инфраструктура**
- ТК вод - постојећи
- Постојећи оптички кабл и кабловска канализација
- ТК мрежа планирана



ЈАВНО ПРЕДУЗЕЋЕ ЗА УРБАНИЗАМ И ПРОЈЕКТОВАЊЕ КРУШЕВАЦ

**ПЛАН ДЕТАЉНЕ РЕГУЛАЦИЈЕ
"ИНДУСТРИЈСКА ЗОНА Е" У КРУШЕВЦУ**

графички прилог:
ПЛАН ЕЛЕКТРОЕНЕРГЕТИКЕ И ТК

руководилац израде:
одговорни урбаниста:
Даница Делјанин, дипл.инж.арх.

обрађивач:
одговорни урбаниста:
Драгослав Радојевић, дипл.инж.ел. Слободан Николић, дипл.инж.ел.

размера:
1:1000

сл.лист
10/22

лист:
07

ПДР

ЗОНА Е

ПГР "СЕВЕР"

ЗОНА "К3"

ПГР "СЕВЕР"

ЈКП "Градска топлана"
Крушевац

МРС

6.3.5.

Јасички пут

ул. Мике Стојановић

ПГР "СЕВЕР"

СКУПШТИНА ГРАДА
КРУШЕВАЦ
преседник

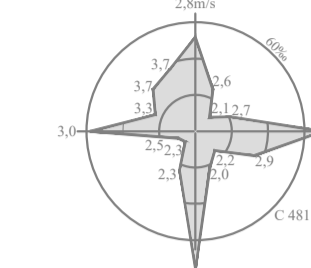


ГРАД КРУШЕВАЦ



положај планског подручја
у односу на план вишег реда

север



0m 50m

ЛЕГЕНДА

- Граница плана
- Граница катастарске парцеле
- Граница катастарске општине
- Фактичко стање

- Граница урбанистичких поцелина
- 6.3.5. Ознака урбанистичких поцелина

НАМЕНА ПОВРШИНА

ГРАЂЕВИНСКО ЗЕМЉИШТЕ

- Индустрија и производња = привредне делатности*
- *категорија намене земљишта према класификацији у планском документу вишег реда

САОБРАЋАЈ

- Јавни пут - планиран

ИНФРАСТРУКТУРНИ СИСТЕМИ

- Гасна инфраструктура
- Мерно регулациона станица (МРС) - постојећа
- Гасовод средњег притиска - постојећи-подземни
- Гасовод ниског притиска - планиран-подземни



ЈАВНО ПРЕДУЗЕЋЕ ЗА УРБАНИЗАМ И ПРОЈЕКТОВАЊЕ КРУШЕВАЦ

ПЛАН ДЕТАЉНЕ РЕГУЛАЦИЈЕ "ИНДУСТРИЈСКА ЗОНА Е" У КРУШЕВЦУ

графички прилог:

ПЛАН ЕНЕРГОФЛУИДА

руководилац израде:

одговорни урбаниста:
Даница Дељанин, дипл.инж.арх.

обрађивач:

Миљан Марковић, инж.маш.

размера:
1:1000

сл.лист
10/22

лист:
08