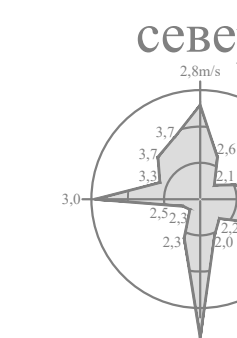


ГРАД КРУШЕВАЦ



положај планског подручја  
у односу на план вишег реда



**ЛЕГЕНДА**

- Граница плана
- Граница катастарске парцеле
- Граница катастарске општине
- Фактичко стање
- Граница урбанистичких целина
- Граница урбанистичких поделена
- 6.2.5.** Ознака урбанистичких поделена
- НАМЕНА ПОВРШИНА**
- ВОДНО ЗЕМЉИШТЕ**
- Поток - водоток II реда
- ГРАЂЕВИНСКО ЗЕМЉИШТЕ**
- Индустрија и производња = привредне делатности\*
- \*категорија намене земљишта према класификацији у планском документу вишег реда
- Неизграђене површине
- САОБРАЋАЈНА ИНФРАСТРУКТУРА**
- Градска магистрала
- Некатегорисани пут
- ТЕХНИЧКА И КОМУНАЛНА ИНФРАСТРУКТУРА**
- Хидротехничка инфраструктура**
- Водовод - постојећи
- Канализација отпадних вода - постојећа
- Електроенергетска инфраструктура**
- Електроенергетски водови - постојећи
- Електроенергетски вод 10kV - за укидање - надземни
- Заштитни појас електроенергетске инфраструктуре
- Електронска комуникациона инфраструктура
- Телекомуникациони вод - постојећи
- Гасна инфраструктура
- Гасовод - постојећи

СКУПШТИНА ГРАДА  
КРУШЕВАЦ  
председник

ЈАВНО ПРЕДУЗЕЋЕ ЗА УРБАНИЗАМ И ПРОЈЕКТОВАЊЕ КРУШЕВАЦ

**ПЛАН ДЕТАЉНЕ РЕГУЛАЦИЈЕ  
"ИНДУСТРИЈСКА ЗОНА Г" У КРУШЕВЦУ**

графички прилог:

**ПОСТОЈЕЋА НАМЕНА ПОВРШИНА**

руководилац израде:

одговорни урбаниста:  
Марина Радовановић, дипл.инж.арх.


размера: **1:500**      Сл. лист бр.: **23/21**      лист: **01**

ПДР  
ЗОНА Г

ПЗП "Крушевацпут" а.д.

**6.2.4.**

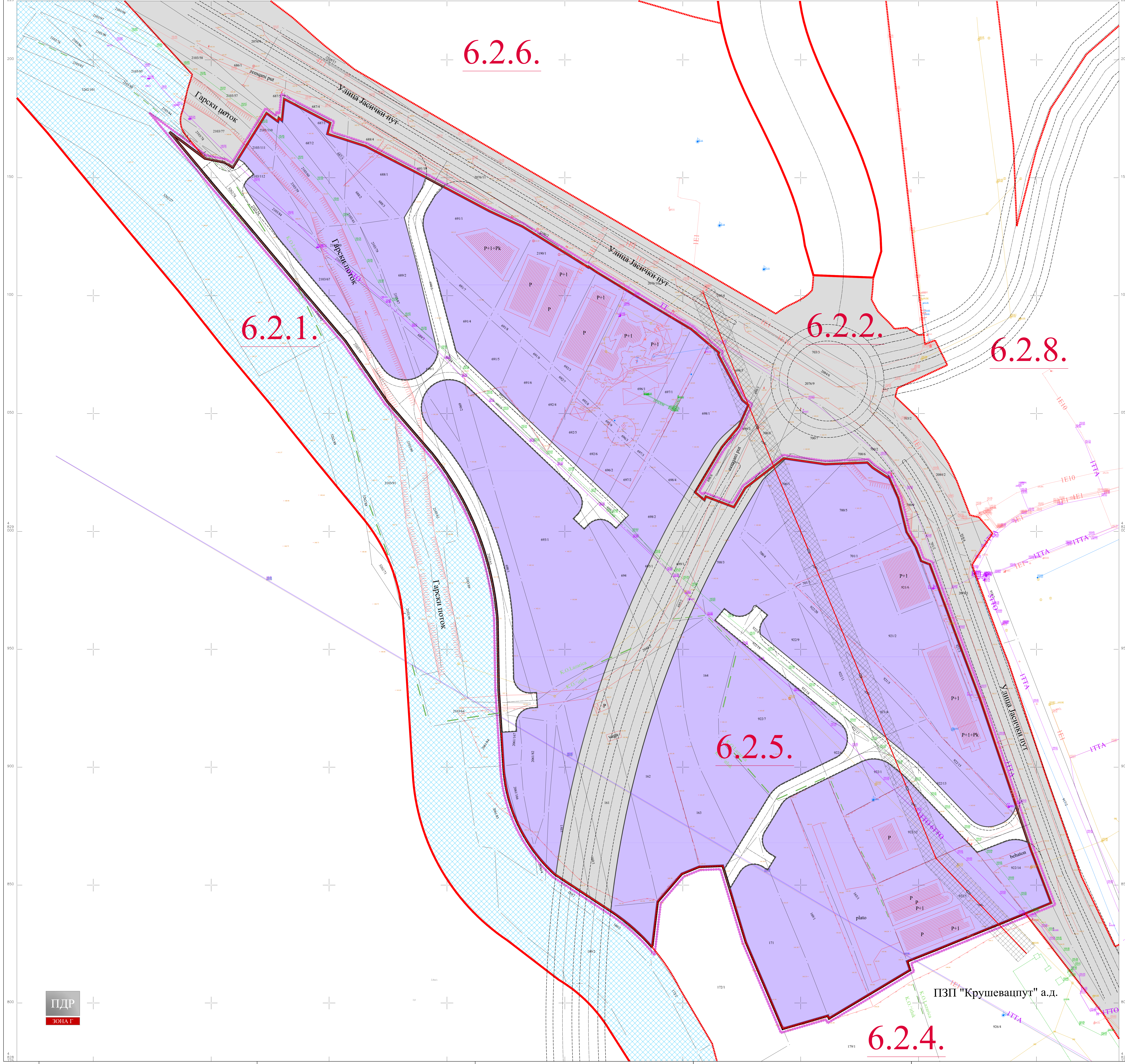
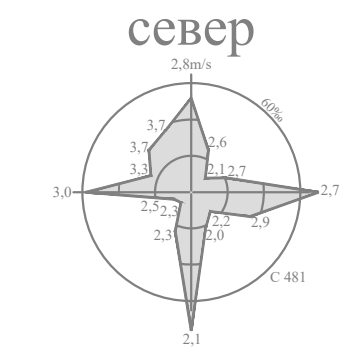




ГРАД КРУШЕВАЦ



положај планског подручја  
у односу на план вишег реда



ЛЕГЕНДА

- Граница плана
- Граница катастарске парцеле
- Граница катастарске општине
- Фактичко стање
- Граница урбанистичких целина
- Граница урбанистичких поделелина
- 6.2.5. Ознака урбанистичких поделелина
- ПРЕТЕЖНА НАМЕНА ПОВРШИНА
- ВОДНО ЗЕМЉИШТЕ
- Водоток II реда планиран за регулисање отвореним каналом
- ГРАЂЕВИНСКО ЗЕМЉИШТЕ
- Индустрија и производња = привредне делатности\*  
\*категорија намене земљишта према класификацији у планском документу вишег реда
- САОБРАЋАЈНА ИНФРАСТРУКТУРА
- Јавни пут - планиран
- Улица - терцијална - планирана
- ТЕХНИЧКА И КОМУНАЛНА ИНФРАСТРУКТУРА
- Хидротехничка инфраструктура
- Водовод - постојећи
- Канализација отпадних вода - постојећа
- Електроенергетска инфраструктура
- Електроенергетски водови - постојећи
- Електроенергетски вод 10kV - за укидање - надземни
- Заштитни појас електроенергетске инфраструктуре
- Електронска комуникациона инфраструктура
- Телекомуникациони вод - постојећи
- Гасна инфраструктура
- Гасовод - постојећи

СКУПШТИНА ГРАДА  
КРУШЕВАЦ  
ПРОЈЕКЦИЈА

ЈАВНО ПРЕДУЗЕЋЕ ЗА УРБАНИЗАМ И ПРОЈЕКТОВАЊЕ КРУШЕВАЦ  
ПЛАН ДЕТАЉНЕ РЕГУЛАЦИЈЕ  
"ИНДУСТРИЈСКА ЗОНА Г" У КРУШЕВЦУ

графички прилог:  
ПЛАН НАМЕНЕ ПОВРШИНА

руководилац израде:  
одговорни урбаниста:  
Марина Радовановић, дипл. инж. арх.

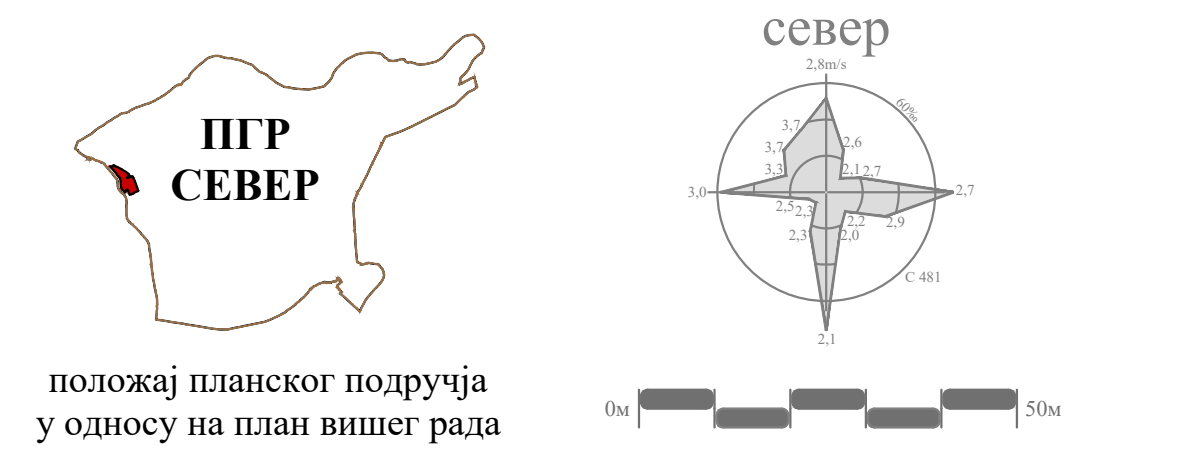
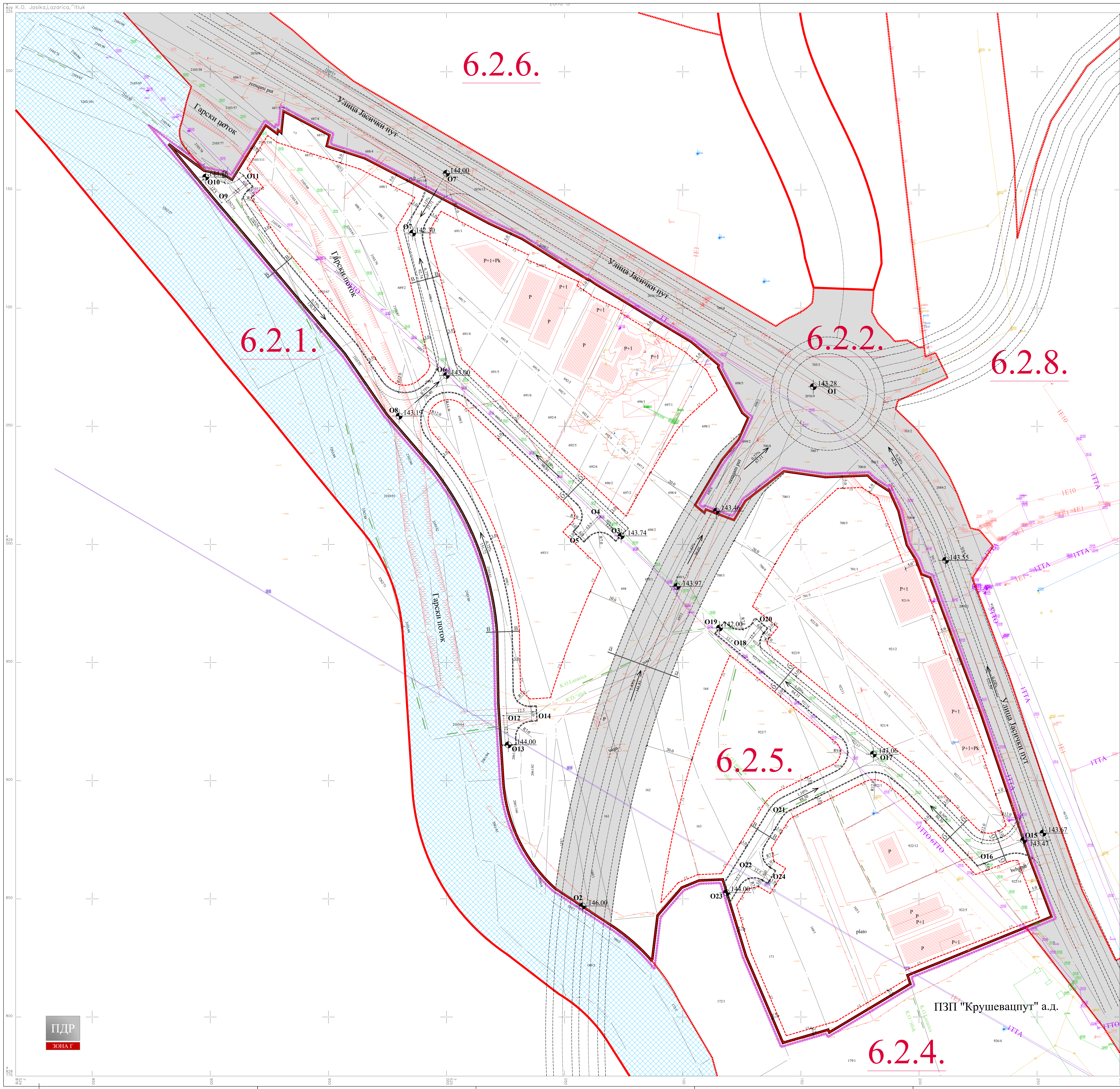
размера: 1:500      Сл. лист бр.: 23/21      лист: 02

ПДР  
ЗОНА Г

ПЗП "Крушевацпут" а.д.

6.2.4.

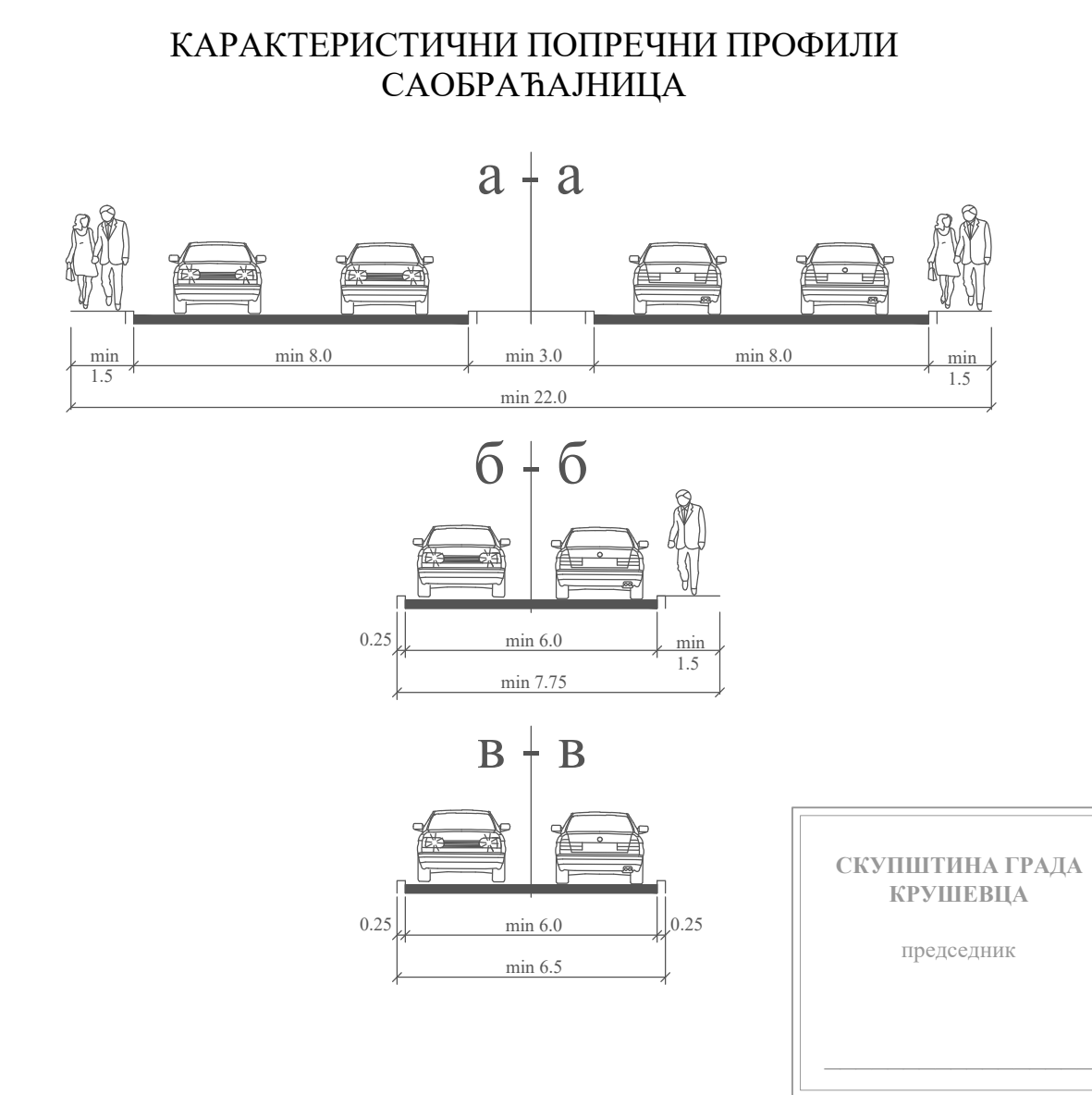




- ЛЕГЕНДА**
- Граница плана
  - Граница катастарске парцеле
  - Граница катастарске општине
  - Фактичко стање
  - Граница урбанистичких целина
  - Граница урбанистичких подцелина
  - Ознака урбанистичких подцелина
  - Водоток II реда планиран за регулацију отвореним каналом
  - Регулациона линија
  - Грађевинска линија
- САОБРАЋАЈНА ИНФРАСТРУКТУРА**
- Јавни пут - планиран
  - Улица - терцијална - планирана
- НИВЕЛАЦИЈА**
- Апсолутна кота саобраћајнице
  - Подужни нагиб саобраћајнице

**КООРДИНАТЕ ОСОВНИХ ТАЧКА САОБРАЋАЈНИЦА**

ОИ	X	Y
O1	7 525 161.36	4 829 063.78
O2	7 525 057.79	4 828 846.65
O3	7 525 073.89	4 829 003.60
O4	7 525 064.66	4 829 012.41
O5	7 525 055.86	4 829 003.18
O6	7 525 001.53	4 829 072.64
O7	7 524 985.58	4 829 132.82
O7	7 524 999.98	4 829 157.09
O8	7 524 979.85	4 829 654.12
O9	7 524 906.21	4 829 145.79
O10	7 524 898.19	4 829 155.38
O11	7 524 916.03	4 829 153.92
O12	7 525 025.51	4 828 927.69
O13	7 525 026.32	4 828 914.97
O14	7 525 038.23	4 828 928.50
O15	7 525 244.30	4 828 874.83
O16	7 525 225.64	4 828 867.64
O17	7 525 183.01	4 828 909.40
O18	7 525 125.45	4 828 956.73
O19	7 525 115.60	4 828 964.83
O20	7 525 133.55	4 828 966.58
O21	7 525 140.96	4 828 888.83
O22	7 525 126.85	4 828 865.81
O23	7 525 118.67	4 828 852.47
O24	7 525 137.72	4 828 859.15



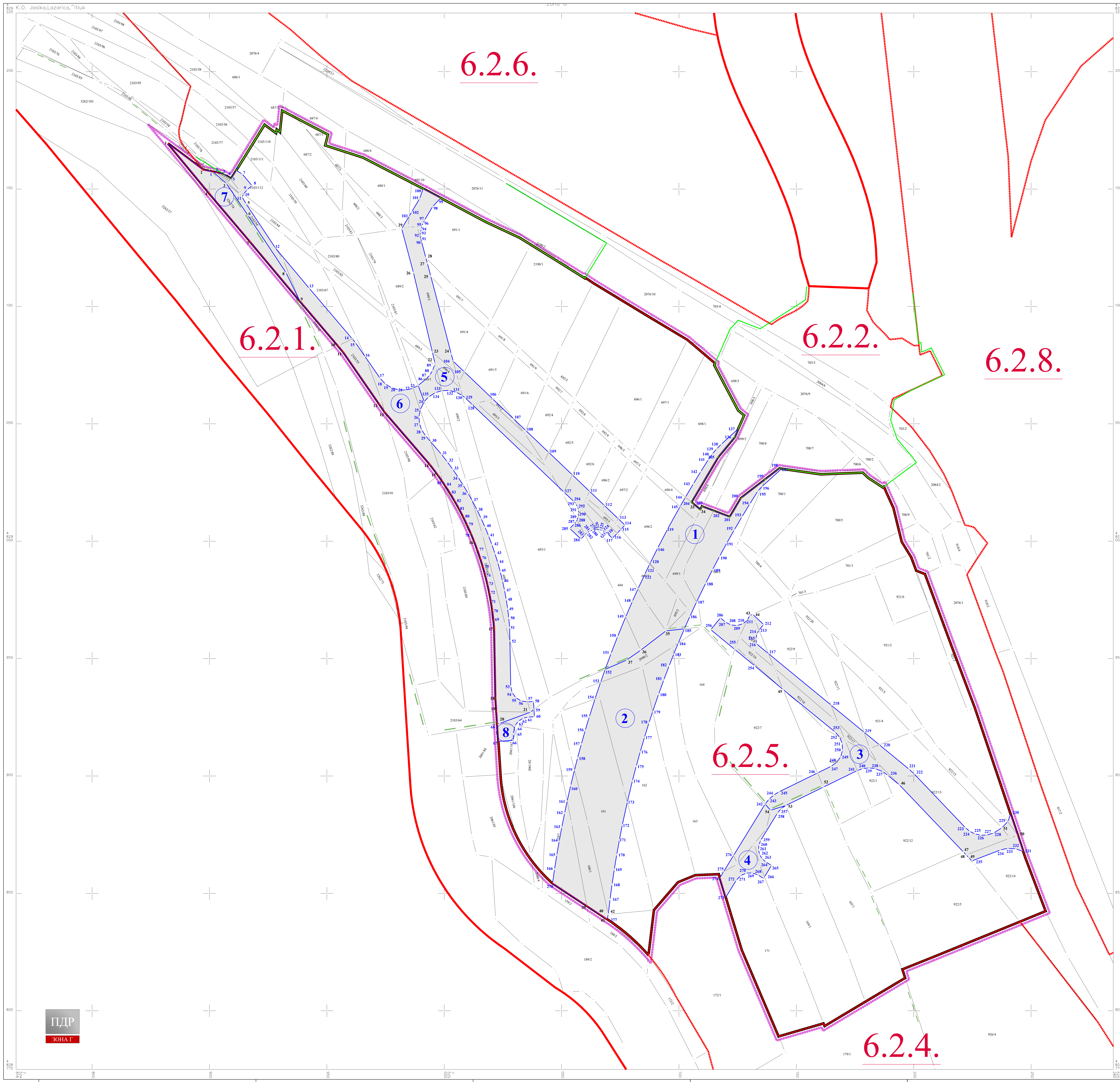
ЈАВНО ПРЕДУЗЕЋЕ ЗА УРБАНИЗАМ И ПРОЈЕКТОВАЊЕ КРУШЕВАЦ  
**ПЛАН ДЕТАЉНЕ РЕГУЛАЦИЈЕ  
 "ИНДУСТРИЈСКА ЗОНА Г" У КРУШЕВЦУ**

графички прилог:  
**ПЛАН САОБРАЋАЈНИЦА И  
 РЕГУЛАЦИОНО-НИВЕЛАЦИОНИ ПЛАН**

руководилац израде:  
 одговорни урбаниста  
**Марина Радовановић, дипл.инж.арх.**

обрађивачи:  
 саобраћајна инфраструктура:  
**Предраг Арепић, дипл.инж.саоб.**  
 нивелација:  
**Ирена Петровић, дипл.инж.граф.**  
**Миљана Милошевић, дипл.инж.граф.**





- ЛЕГЕНДА**
- Граница плана
  - Граница катастарске парцеле
  - Граница катастарске општине
  - Граница урбанистичких целина
  - Граница урбанистичких подцелина
  - 6.2.5. Ознака урбанистичких подцелина
- ЈАВНЕ ПОВРШИНЕ**
- Саобраћајнице у укупном профилу
  - Граница новоформиране грађевинске парцеле јавне намене
  - 1 Ознака новоформиране грађевинске парцеле јавне намене
  - 1.2.2. Ознаке катастарских тачака које задржавају координате
  - 1.2.3. Ознаке новопројектованих тачака
  - Граница детаљне разраде преузета из ПППН инфраструктурног коридора аутопута Е761, деоница Појате - Прельна

СКУПШТИНА ГРАДА КРУШЕВАЦ  
присвојила

**ЈАВНО ПРЕДУЗЕЋЕ ЗА УРБАНИЗАМ И ПРОЈЕКТОВАЊЕ КРУШЕВАЦ**

**ПЛАН ДЕТАЉНЕ РЕГУЛАЦИЈЕ  
"ИНДУСТРИЈСКА ЗОНА Г" У КРУШЕВЦУ**

графички прилог:

**ПЛАН ПОВРШИНА ЈАВНЕ НАМЕНЕ**  
са планом грађевинских парцела  
и аналитичко-геодетским елементима за обележавање

руководилац израде:  
Марица Радовановић, дипл. инж. арх.

израда: "ГЕОУРБАН" ДОО  
обрађивач:  
Милина Дивац, мастер геодиник.

директор:  
Милина Дивац, мастер геодиник.

размера: **1:500**      Сл. лист бр.: **23/21**      лист: **04**